



AFECTACIONES POR LLUVIAS EN EL ECUADOR

Inicio 29/01/2024 al 10/05/2024 - 15:00. En referencia al SITREP N° 76

Desde el 29 de enero de 2024 hasta la presente fecha, por lluvias se han registrado 1.584 eventos peligrosos en 24 provincias, afectando a 186 cantones y 571 parroquias. Los eventos más recurrentes son los siguientes: inundaciones (5,18%), deslizamientos (27,08%), colapsos estructurales (7,95%), socavamientos (4,61%) y vendavales (3,85%).

Mapa provincias con mayor impacto a personas: **Manabí, Guayas, Los Ríos, Esmeraldas, Cotopaxi, Bolívar, Santa Elena, Chimborazo, Pastaza y El Oro.**

9
Personas fallecidas

184.537
Personas afectadas

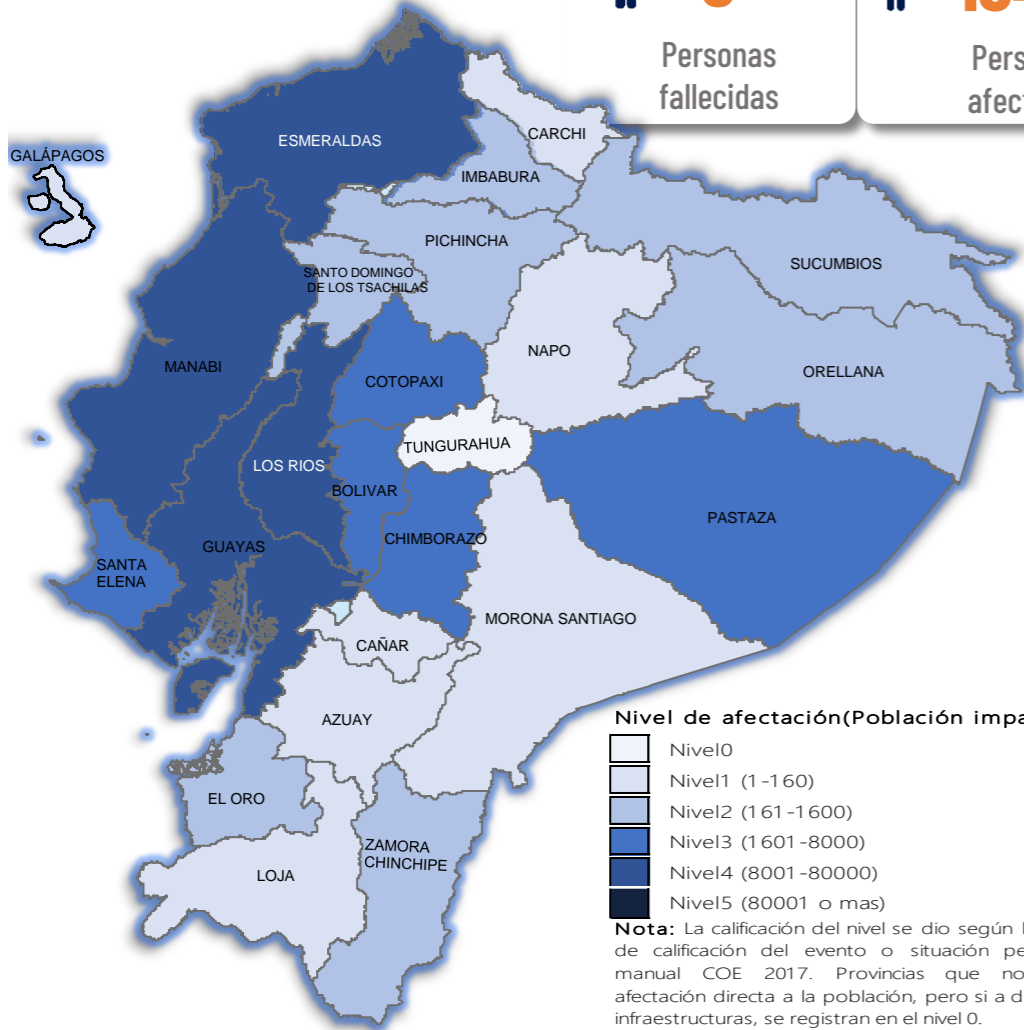
3.500
Personas damnificadas

41.767
Viviendas afectadas

288
Viviendas destruidas

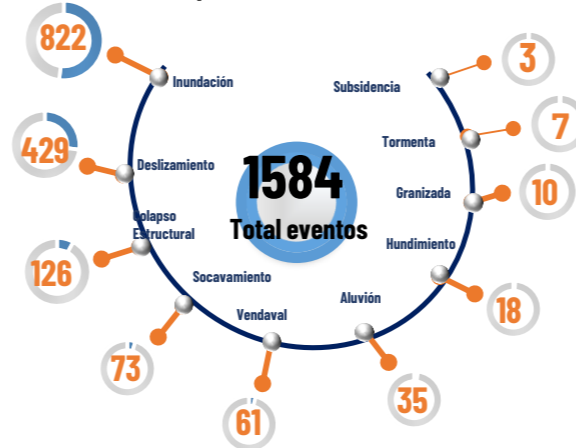
49,00
Km de vías afectadas

30.933,75
Ha. de cultivos impactados



Nivel de afectación (Población impactada)
Nota: La calificación del nivel se dio según la "Tabla de calificación del evento o situación peligrosa", manual COE 2017. Provincias que no tienen afectación directa a la población, pero sí a diferentes infraestructuras, se registran en el nivel 0.

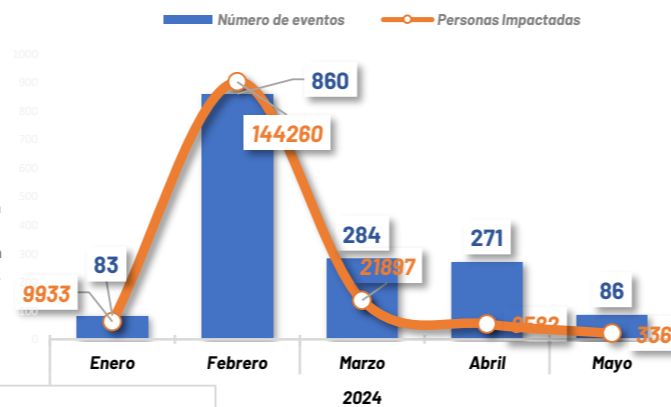
Cantidad de eventos por lluvias



Detalle de afectaciones a nivel provincia

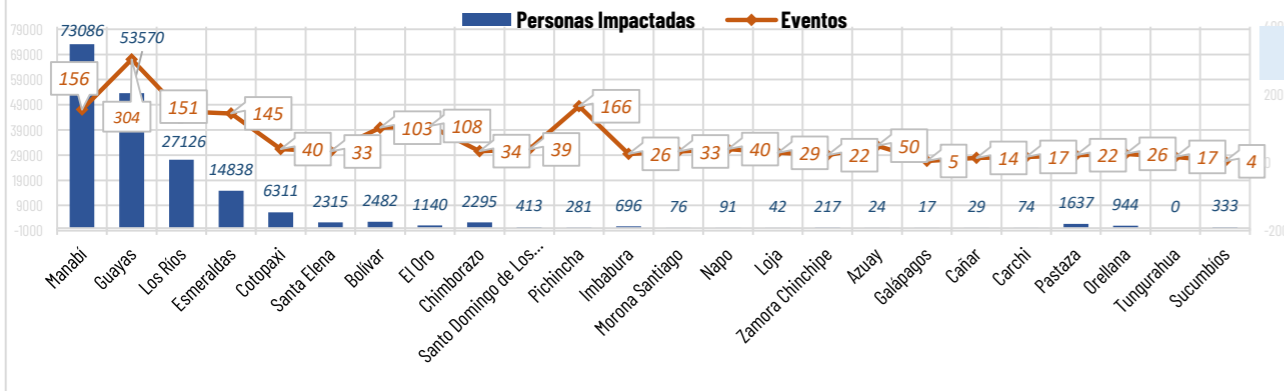
Provincia	Personas fallecidas	Personas Afectadas	Personas Damnificadas	Viviendas Afectadas	Viviendas Destruidas	Km. de vías afectadas
Manabí	1	72204	882	17962	50	2,88
Guayas	0	52939	631	14239	156	0,70
Los Ríos	0	27093	33	6591	12	3,50
Esmeraldas	0	13220	1618	1627	28	3,00
Cotopaxi	0	6287	24	19	0	6,13
Santa Elena	0	2296	19	240	4	0,04
Bolívar	1	2434	48	160	9	7,36
El Oro	1	1096	44	185	4	2,23
Chimborazo	0	2225	70	61	8	9,62
Santo Domingo de L...	1	398	15	100	0	0,56
Pichincha	1	241	40	89	3	2,17
Imbabura	0	696	0	22	0	2,32
Morona Santiago	0	76	0	15	0	2,00
Napo	0	88	3	21	1	0,53
Loja	0	37	5	9	1	0,34
Zamora Chinchipe	0	197	20	52	4	1,02
Azuay	3	23	1	7	1	3,12
Galápagos	0	17	0	5	0	0,00
Cañar	0	29	0	10	0	0,40
Carchi	0	33	41	13	6	0,47
Pastaza	0	1637	0	17	0	0,40
Orellana	1	938	6	242	1	0,08
Tungurahua	0	0	0	2	0	0,13
Sucumbios	0	333	0	79	0	0,00
Total	9	184537	3500	41767	288	49,00

Número de eventos vs Personas Impactadas por mes



Recurrencia de eventos por lluvias vs Personas Impactadas a nivel provincial

Personas impactadas refiere a la suma de personas afectadas y personas damnificadas

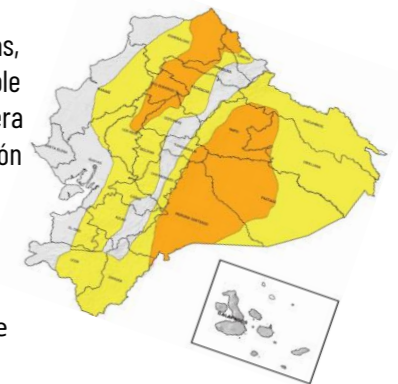


Situación meteorológica

Boletín Meteorológico Nro. 27 de ADVERTENCIA vigente desde 15H00 del 07 hasta las 22H00 del 10 de mayo de 2024. el nivel de amenaza meteorológica es **MEDIO Y ALTO** con fenómeno de lluvias y tormentas eléctricas, se anticipan eventos de lluvia con intensidad variable en varios sectores del Ecuador continental. Es probable que se presenten eventos de moderada a alta intensidad en áreas cercanas a las estribaciones de la cordillera oriental y occidental. Se espera eventos más significativos especialmente en el norte del Litoral y en la región Oriental entre los días 8 y 9 de mayo.

- **Región Litoral:** Lluvias de moderada y puntual alta intensidad al norte zonas de estribación de cordillera occidental.
- **Región Interandina:** Los eventos de lluvia serán de intensidad variable.
- **Región Amazónica:** Lluvias en gran parte de la región, sin embargo, los eventos más relevantes se desarrollarían en la estribación de cordillera y zona central.

Fuente: INAMHI





AFECTACIONES POR LLUVIAS EN EL ECUADOR

Inicio 29/01/2024 al 10/05/2024 - 15:00. En referencia al SITREP N° 76

MAPA DE AFECTACIÓN POR LLUVIAS - EVENTOS DE MAYOR IMPACTO DE LOS ÚLTIMOS 15 DÍAS

