



AFECTACIONES POR LLUVIAS EN EL ECUADOR

Inicio 29/01/2024 al 28/05/2024 - 10h00. En referencia al SITREP N° 82

Desde el 29 de enero de 2024 hasta la presente fecha, por lluvias se han 1.711 eventos peligrosos en 24 provincias, afectando a 188 cantones y 560 parroquias. Los eventos más recurrentes son los siguientes: inundaciones (51,84%), deslizamientos (27,59%), colapsos estructurales (7,71%), socavamientos (4,50%) y vendavales (3,74%) entre los principales.

Mapa provincias con mayor impacto a personas: **Manabí, Guayas, Los Ríos, Esmeraldas, Cotopaxi, Bolívar, Orellana, Santa Elena, Chimborazo.**



9

Personas fallecidas



193.034

Personas afectadas



3.701

Personas damnificadas



43.600

Viviendas afectadas



300

Viviendas destruidas



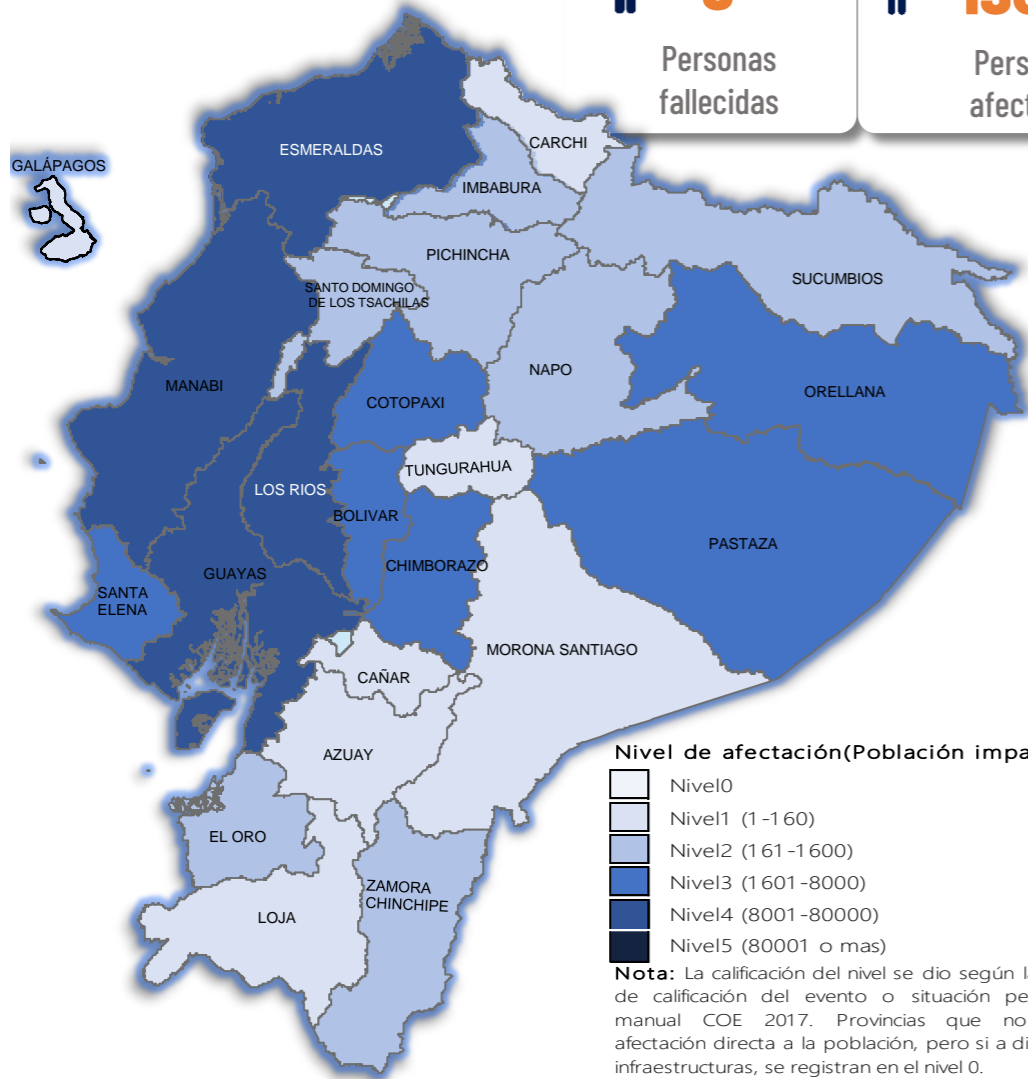
52,24

Km de vías afectadas



31.805,50

Ha. de cultivos impactados



Nivel de afectación (Población impactada)

- Nivel 0
- Nivel 1 (1-160)
- Nivel 2 (161-1600)
- Nivel 3 (1601-8000)
- Nivel 4 (8001-80000)
- Nivel 5 (80001 o más)

Nota: La calificación del nivel se dio según la "Tabla de calificación del evento o situación peligrosa", manual COE 2017. Provincias que no tienen afectación directa a la población, pero sí a diferentes infraestructuras, se registran en el nivel 0.

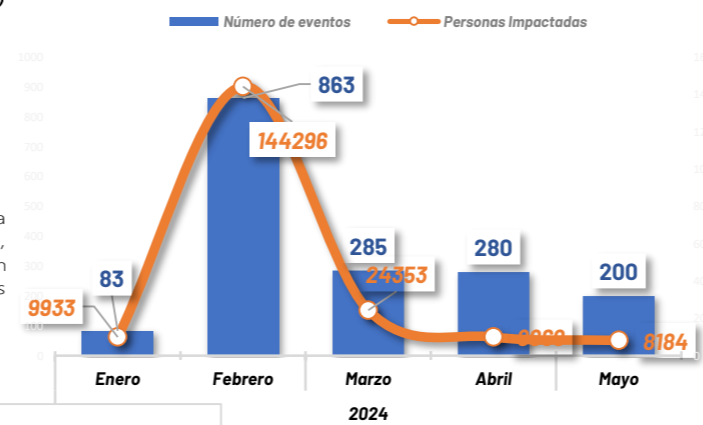
Cantidad de eventos por lluvias



Detalle de afectaciones a nivel provincia

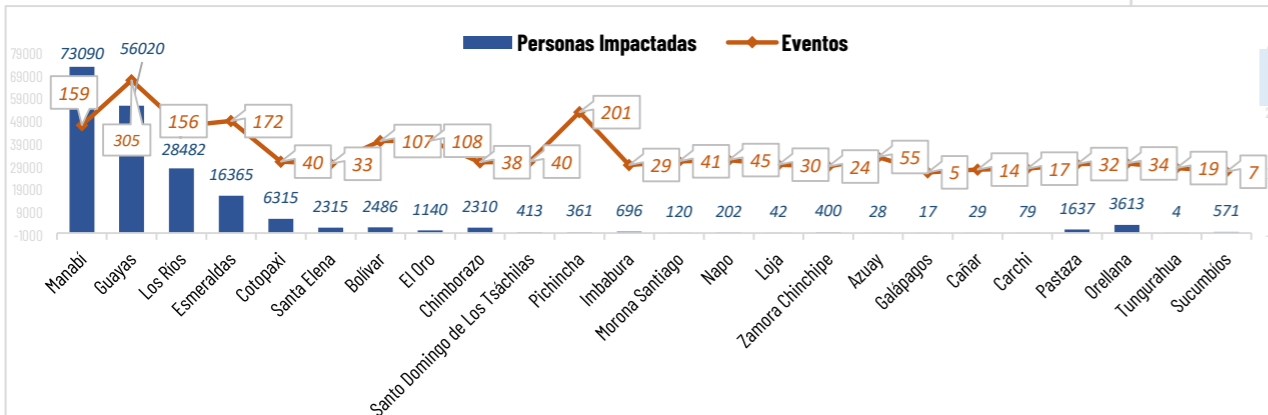
Provincia	Personas fallecidas	Personas Afectadas	Personas Damnificadas	Viviendas Afectadas	Viviendas Destruidas	Km. de vías afectadas
Manabí	1	72208	882	17963	50	2,88
Guayas	0	55389	631	14851	156	0,70
Los Ríos	0	28449	33	6591	12	3,50
Esmeraldas	0	14646	1719	2499	39	3,13
Cotopaxi	0	6291	24	19	0	6,13
Santa Elena	0	2296	19	240	4	0,04
Bolívar	1	2438	48	160	9	7,44
El Oro	1	1096	44	185	4	2,23
Chimborazo	0	2240	70	63	8	9,63
Santo Domingo de I	1	398	15	100	0	0,56
Pichincha	1	318	43	116	4	2,58
Imbabura	0	696	0	22	0	2,47
Morona Santiago	0	120	0	23	0	2,49
Napo	0	199	3	21	1	2,12
Loja	0	37	5	9	1	0,34
Zamora Chinchipe	0	380	20	105	4	1,02
Azuay	3	23	5	7	1	3,25
Galápagos	0	17	0	5	0	0,00
Cañar	0	29	0	10	0	0,40
Carchi	0	38	41	13	6	0,48
Pastaza	0	1637	0	35	0	0,45
Orellana	1	3514	99	482	1	0,11
Tungurahua	0	4	0	2	0	0,25
Sucumbios	0	571	0	79	0	0,04
Total	9	193034	3701	43600	300	52,24

Número de eventos vs Personas Impactadas por mes



Recurrencia de eventos por lluvias vs Personas Impactadas a nivel provincial

Personas impactadas refiere a la suma de personas afectadas y personas damnificadas



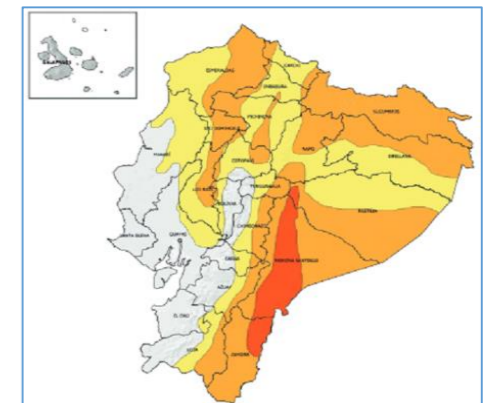
Situación meteorológica

Según el boletín meteorológico no. 30 estatus advertencia, emitido por el INAMHI, con vigencia desde las 15:00 del 25 de mayo hasta las 22:00 del 29 de mayo, se prevé que en los siguientes días con lluvias más intensas en la noche el 25 y 26 de mayo 2024. Se espera que los días con mayor aumento el 27 y 28 de mayo 2024.

Región Litoral: Mayor intensidad en las provincias de Esmeraldas, norte de Manabí, Los Ríos y Santo Domingo de los Tsáchilas.

Región Interandina: Mayor énfasis en Loja, Azuay, Cañar, Pichincha y Chimborazo.

Región Amazónica: Mayor énfasis en las provincias de Zamora, Morona Santiago, Pastaza y Napo.





AFECTACIONES POR LLUVIAS EN EL ECUADOR

Inicio 29/01/2024 al 28/05/2024 - 10h00. En referencia al SITREP N° 82

COE ACTIVADOS

Para la atención de los eventos peligrosos presentados por lluvias se activaron:



10 COE Provinciales

Chimborazo, Loja Ríos, Santa Elena, Manabí, Santo Domingo de los Tsáchilas, Pichincha, Guayas, Esmeraldas y Bolívar

58 COE Cantonales

Provincia	Cantón	Fecha de Activación	Provincia	Cantón	Fecha de Activación
Bolívar	Alausi	29/01/2024	Bolívar	Chimbo	29/01/2024
Bolívar	Altoona	29/01/2024	Bolívar	Chunchi	29/01/2024
Bolívar	Chimbo	29/01/2024	Bolívar	Cumandá	29/01/2024
Bolívar	Chunchi	29/01/2024	Bolívar	Muisne	29/01/2024
Bolívar	Cumandá	29/01/2024	Bolívar	San Fernando	29/01/2024
Bolívar	Muisne	29/01/2024	Bolívar	Santa Lucía	29/01/2024
Bolívar	San Fernando	29/01/2024	Bolívar	Tosagua	29/01/2024
Bolívar	Santa Lucía	29/01/2024	Bolívar	Yaguajayón	29/01/2024
Bolívar	Tosagua	29/01/2024	Bolívar	Zamora Chinchipe	29/01/2024
Bolívar	Yaguajayón	29/01/2024	Bolívar	Zamora Chinchipe	29/01/2024
Bolívar	Zamora Chinchipe	29/01/2024	Bolívar	Zamora Chinchipe	29/01/2024

DECLARATORIAS DE EMERGENCIAS

1 Provincia de Bolívar declarado en emergencia



19 cantones declarados en emergencia

Chimbo en Bolívar; Cumandá, Chunchi en Chimborazo; Muisne en Esmeraldas; Alfredo Baquerizo Moreno (Jujan), Balzar, Milagro, Palestina, Playas, Santa Lucía en Guayas; Baba, Valencia y Vinces en Los Ríos; Chone, Jipijapa, Puerto López, Tosagua en Manabí; Aguarico en Orellana; Nangaritza de Zamora Chinchipe.

1 cantón con declaratoria de Desastre

Chone, Manabí.

ASISTENCIA HUMANITARIA

Desde el 29 de enero de 2024 hasta la presente fecha para la atención de la población impactada por eventos a causa de lluvias, la Secretaría Nacional de Gestión de Riesgos (SNGR), así como las demás instituciones de Sistema Nacional Descentralizado de Gestión Integral de Riesgos y Desastres (SNDGIRD), han entregado bienes de asistencia humanitaria como se detalla a continuación:

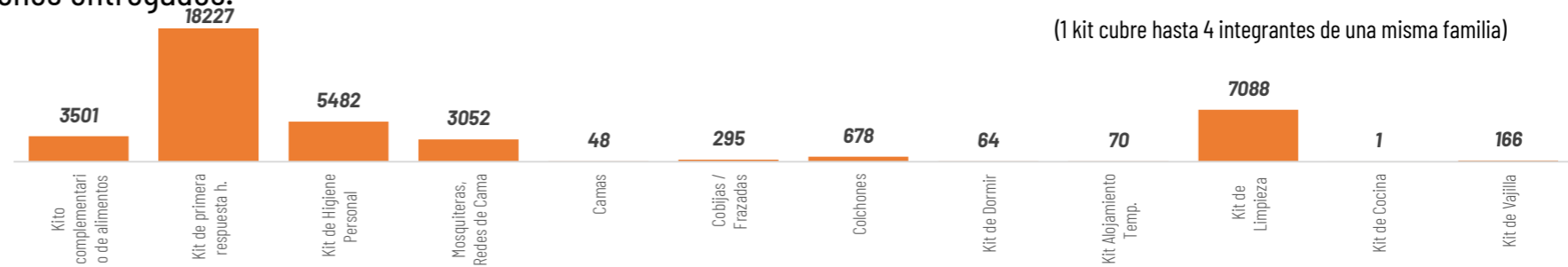


64.053 TOTAL DE BIENES DE ASISTENCIA HUMANITARIA ENTREGADO - SNGR



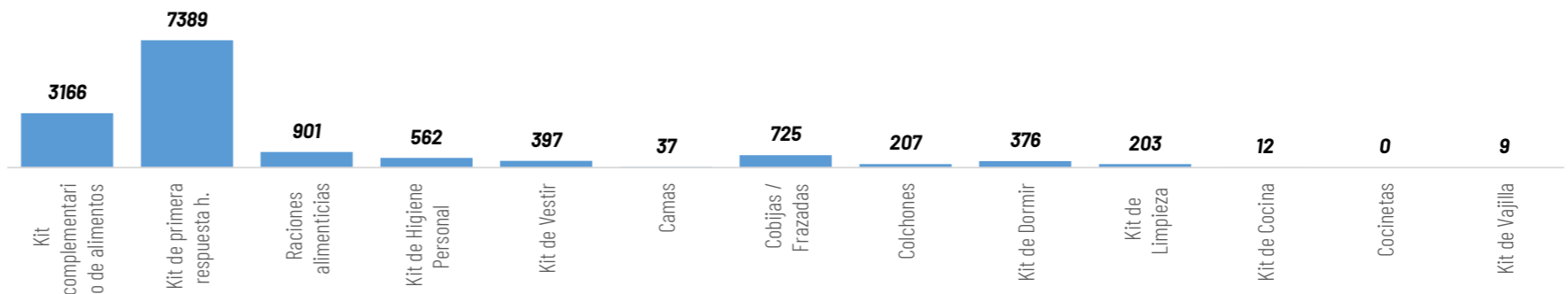
47.095 TOTAL DE BIENES DE ASISTENCIA HUMANITARIA ENTREGADO - SNDGIRD

La SNGR ha entregado un total de 64,053 bienes de asistencia humanitaria, a continuación se detallan algunos de los tipos de bienes entregados:



(1 kit cubre hasta 4 integrantes de una misma familia)

Las instituciones del SNDGIRD han entregado un total de 47.095 bienes de asistencia humanitaria:



ALOJAMIENTOS TEMPORALES ACTIVADOS

Se encuentran activados 2 alojamientos temporales en:

Nro.	Provincia	Cantón	Parroquia	Tipo	Nombre del Alojamiento Temporal	Fecha de Apertura	Familias	Personas
1	Chimborazo	Alausi	Multitud	Refugio Temporal	Escuela Fiscal Cerrada Pablo Arenas	21/4/2024	2	5
2	Los Ríos	Babahoyo	Pimocha	Refugio Temporal	Escuela De Educación Básica Rosa	8/2/2024	1	7
Total							3	12



2

Total de Alojamientos Activados



3

Número de Familias Alojadas



12

Número de Personas Alojadas



AFECTACIONES POR LLUVIAS EN EL ECUADOR

Inicio 29/01/2024 al 27/05/2024 - 16h00. En referencia al SITREP N° 82

MAPA DE AFECTACIÓN POR LLUVIAS - EVENTOS DE MAYOR IMPACTO DE LOS ÚLTIMOS 15 DÍAS

