

REPORTE DE MONITOREO DE AMENAZAS Y EVENTOS PELIGROSOS - No. 0224





Fecha y Hora de actualización: martes, 21 de mayo de 2024 - 13:03:57 / Página 1 de 12

Periodo de Monitoreo: Desde: Hasta:

1. Monitoreo de amenazas

- Amenaza en desarrollo, posible desencadenamiento de eventos peligrosos.
- Amenaza en incremento y probable materialización inminente.
- Amenaza dentro de los parámetros normales.

PELIGRO VOLCÁNICO:

Ubicación	Nivel de alerta declarada	Situación actual	Valoración actual
 Volcán Reventador Napó	NARANJA	18:00 Se visualiza el sector nublado	●
 Volcán Chiles-Cerro Negro Carchi	AMARILLA	17:00 Sin reporte de actividad superficial	●
 Volcán Sangay Morona Santiago	AMARILLA	18:00 Se visualiza el sector nublado	●
 Volcán La Fernandina Galápagos	-	Desde la tarde de ayer al corte del presente informe, mediante el sistema satelital GOES - 16, se han registrado anomalías termales relacionados a la actividad del volcán.	●

PELIGRO POR DESBORDAMIENTOS DE CUERPOS HÍDRICOS:

18 cuerpos de agua desbordados:

Provincia	Cantón	Parroquia	Sector	Nombre
Pastaza	Arajuno	Curaray	Comunidad Bataboro	Bataboro
Pastaza	Arajuno	Curaray	Comunidad Tzapino	Tzapino
Pastaza	Pastaza	Sarayacu	Comunidad Pakayaku	Río Bobonaza
Pastaza	Pastaza	Montalvo (Andoas)	Comunidad Llanchamacocha.	Conambo
Pastaza	Arajuno	Curaray	Comunidad Curaray	Curaray
Los Ríos	Urdaneta	Ricaurte	rcto. Salampe	Salampe
Los Ríos	Babahoyo	Febres Cordero (Las Juntas) (Cab. en Mata de Cacao)	Rcto. La Chontilla	Atio
Los Ríos	Babahoyo	Febres Cordero (Las Juntas) (Cab. en Mata de Cacao)	rcto. La Rosita	Las Juntas
Los Ríos	Urdaneta	Catarama	rcto. Santa Martha	Catarama
Los Ríos	Montalvo	Montalvo	rcto. San José	Santa Rosa
Los Ríos	Montalvo	Montalvo	rcto. San Vicente	Las Juntas
Chimborazo	Cumandá	Cumandá	Cumandá	Chimbo
Guayas	General Antonio Elizalde (Bucay)	General Antonio Elizalde (Bucay)	varios sectores	Limón
Guayas	General Antonio Elizalde (Bucay)	General Antonio Elizalde (Bucay)	varios sectores	Chimbo
Guayas	El Empalme	Guayas (Pueblo Nuevo)	Recinto San Andrés	Congo
Esmeraldas	Quinindé	Rosa Zárate (Quinindé)	San Andrés	Cupa
Esmeraldas	Muisne	San Gregorio	Boca del río Sucío	Sucío
Esmeraldas	Muisne	Salima	Varios Sectores	Salima

16 cuerpos de agua con tendencia a aumentar el nivel:

Provincia	Cantón	Parroquia	Sector	Nombre
Manabí	Chone	Canuto	Varios sectores	Río Grande de Canuto
Manabí	Chone	Santa Rita	Varios sectores	Garrapata
Manabí	Chone	Santa Rita	Varios sectores	Mosquito
Manabí	Chone	Convento	Varios sectores	Río Convento
Los Ríos	Babahoyo	Clemente Baquerizo	El Palmar	San Pablo
Los Ríos	Ventanas	Chacarita	Chacarita	Oncebi
Los Ríos	Ventanas	Ventanas, Cabecera Cantonal	Barrio Limón	Ventanas
Esmeraldas	Quinindé	Rosa Zárate (Quinindé), Cabecera Cantonal	Blanco	Blanco
Esmeraldas	Quinindé	Cube	Cube	Caple
Esmeraldas	Quinindé	Viche	Puente de Viche	Viche
Esmeraldas	Esmeraldas	5 De Agosto	Isla Luis Vargas Torres	Esmeraldas
Esmeraldas	Esmeraldas	5 De Agosto	Los Manqos	Teaone

REPORTE DE MONITOREO DE AMENAZAS Y EVENTOS PELIGROSOS – No. 0224

Fecha y Hora de actualización: martes, 21 de mayo de 2024 - 13:03:57 / Página 2 de 12

Esmeraldas	Muisne	San Gregorio	Puerto Nuevo	Muisne
Esmeraldas	Muisne	San Gregorio	Varios Sectores	Canuto
Guayas	Santa Lucía	Santa Lucía, Cabecera Cantonal	Recinto Cabuyal	Pula
Guayas	Palestina	Palestina, Cabecera Cantonal	Vario sectores	Daule

PELIGRO POR INCENDIOS FORESTALES:

01 incendio forestal activo:

Provincia	Cantón	Parroquia	Sector	Afectación (Ha)	Fecha de inicio
Guayas	Guayaquil	Pascuales	Las Orquídeas - Jardín Botánico	--	21/04/2024

00 incendio forestal controlado:

Provincia	Cantón	Parroquia	Sector	Afectación (Ha)	Fecha de inicio
--	---	--	---	--	--

PELIGRO POR APERTURA O COLAPSO DE PRESAS Y REPRESAS:

Recurso	Cota mínima	Cota Actual	Cota máxima	Hora de corte	Valoración
Molino, Azuay	1970.00	---	1990.50	---	---
Mazar, Azuay	2138.05	---	2153.45	---	---
Daule Peripa, Guayas	70.00	81.19	85.00	07:43	●
Central Baba, Los Ríos	114.00	115.68	117.00	07:43	●
Chongón, Guayas	44.50	---	55.15	---	---
El Azúcar, Santa Elena	40.00	---	45.09	---	---
San Vicente, Santa Elena	50.00	---	57.49	---	---
La Esperanza, Manabí	53.40	63.22	66.00	09:09	●
Poza Honda, Manabí	104.29	104.36	106.50	09:09	●
Multipropósito Chone, Manabí	48.00	63.69	68.50	09:09	●
Agoyán, Tungurahua	1645.00	1650.83	1651.00	09:00	●
Pucará-Pisayambo, Tungurahua	3541.00	3562.77	3565.00	09:00	●

Para mayor información de las Declaratorias de niveles de alerta vigentes por amenazas y/o eventos peligrosos, puede visitar la página web:

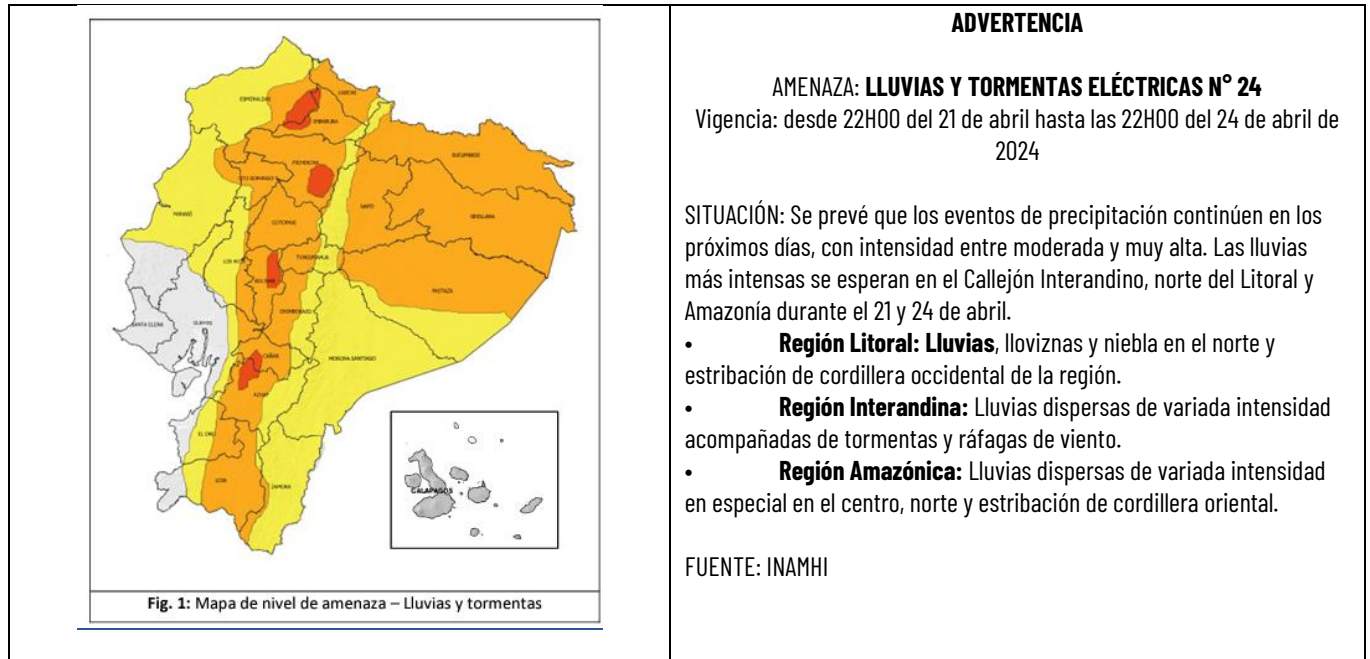
<https://www.gestionderiesgos.gob.ec/niveles-de-alertas-y-declaratorias-vigentes-establecidas-par-la->



REPORTE DE MONITOREO DE AMENAZAS Y EVENTOS PELIGROSOS – No. 0224

Fecha y Hora de actualización: martes, 21 de mayo de 2024 – 13:03:57 / Página 3 de 12

SITUACIÓN HIDROMETEOROLÓGICA:



PELIGRO SÍSMICO:

Fecha – Hora Local	Magnitud	Profundidad	Cercano a	Sentido por la población
---	---	---	---	---

2. Monitoreo de eventos peligrosos (emergencias y desastres)

ZONA 1



Inundación

Localización:	Esmeraldas/Muisne/Salima/ cabecera parroquial.
Antecedentes:	Por lluvias de la madrugada y mañana del 21/04/2024 se registró el desbordamiento del río Salima provocando una inundación en el sector, cabe indicar que las familias se encuentran en sus mismas viviendas y el río se mantiene desbordado.
Situación actual:	Evento en evaluación
Afectaciones:	- 10 familias afectadas (dato preliminar a la espera de la EVIN). - 10 viviendas (dato preliminar a la espera de la EVIN).
Acciones de respuesta:	La UGR Muisne realizó inspección y coordina recursos para remitir la EVIN.
Fuentes de información:	UGR Muisne/SNGR Umeva Esmeraldas.



Inundación

Localización:	Esmeraldas/Muisne/San Gregorio/ varios sectores.
Antecedentes:	Por lluvias suscitadas la madrugada y mañana del 21/04/2024 se registró el desbordamiento del río Sucio afectando la Unidad Educativa Atahualpa Perdomo Franco la cual es utilizada como recinto electoral, cabe indicar que el proceso electoral se desarrolla con normalidad en las aulas ubicadas en la planta alta de la unidad educativa. Los sectores se mantienen inundados.
Situación actual:	El río Sucio se mantiene desbordado. El proceso electoral en la ESCUELA EDUCACIÓN BASICA ATAHUALPA PERDOMO FRANCO se mantiene con normalidad.
Afectaciones:	1 Unidad educativa afectada funcionalmente.
Acciones de respuesta:	Personal de CNEL suspendió el servicio eléctrico en el sector Boca del Sucio y San Salvador del Chachi para precautelar la seguridad de las personas del sector. La UGR Muisne realizó la inspección técnica de los sectores afectados.

REPORTE DE MONITOREO DE AMENAZAS Y EVENTOS PELIGROSOS – No. 0224

Fecha y Hora de actualización: martes, 21 de mayo de 2024 – 13:03:57 / Página 4 de 12

Fuentes de información:	El CNE confirmó el evento y el estado del recinto electoral. UCNE/CNEL Esmeraldas/ Umeva Esmeraldas.
--------------------------------	---

Inundación



Localización:	Esmeraldas/ Muisne/ Daule/ Varios recintos
Antecedentes:	Por fuertes lluvias registradas la madrugada del 21/04/2024, se suscitó una inundación que afectó la unidad educativa Luis Felipe Borja, la misma que funcionaba como recinto electoral.
Situación actual:	Las familias se encuentran pernoctando en sus mismas viviendas. El proceso electoral se está llevando a cabo en la junta parroquial. El sector se encuentra anegado.
Afectaciones:	- 5 familias afectadas (dato preliminar a la espera de la EVIN). - 5 viviendas afectadas (dato preliminar a la espera de la EVIN). - 1 Establecimiento educativo afectado funcionalmente.
Acciones de respuesta:	La UGR Muisne realizó inspección en los sectores afectados, adicional coordina recursos para realizar la EVIN. CNE informa que como medida de contingencia el proceso electoral se desarrolla con normalidad en la Junta Parroquial de Daule. Mineduc gestiona inspecciones en las unidades educativas afectadas.
Fuentes de información:	UGR Muisne/CNE/ SNGR UMEVA Esmeraldas.

Aluvion



Localización:	Carchi/Tulcán/El Carmelo/Cartagena.
Antecedentes:	El 27/03/2024, debido a las lluvias registradas los últimos días, se incrementó el caudal de la quebrada Cartagena provocando su desbordamiento, posterior un aluvión que arrastró piedras, palos, flujos de lodo afectando a varias viviendas, bienes públicos y bienes privados, dejó sin energía eléctrica a todo el sector Cartagena incluyendo la cabecera parroquial de El Carmelo. El 27/03/2024, se realizó el rescate con vida de 5 personas que se encontraban atrapadas en sus viviendas en el cuál 1 persona resultó con heridas leves.
Situación actual:	Moradores del sector por seguridad, evacuaron la tarde del 08/04/2024, debido a un posible represamiento de la quebrada Cartagena; se realizará una inspección ya que el caudal de la quebrada se encuentra en su estado normal. Adicional, se informa que los trabajos de limpieza y remoción de escombros continúan.
Afectaciones:	- 100 m lineales de vía afectados. - 14 familias, 37 personas damnificadas - 5 familias, 17 personas afectadas - 5 viviendas destruidas - 10 viviendas afectadas - 20.05 hectáreas de cultivos afectadas. - 5 personas atrapadas, rescatadas con vida de las cuales 1 con heridas leves. - 1 bien privado destruido (camioneta) - 2 bienes privados afectados (1 bus, 1 iglesia parroquial) - 1 bien público afectado (canchas de fútbol) - 7 bienes públicos destruidos (70 m de cableado de media tensión; 150 m de cableado de baja tensión; 4 postes (1 de 12 y 3 de 10); 1 transformador eléctrico) - 100% de energía eléctrica afectada (restablecido) - 100% de agua de consumo afectado (restablecido)
Acciones de respuesta:	Cuerpo de Bomberos Tulcán realizará una inspección en la quebrada Cartagena. PPNN se encuentra brindando seguridad en el sector. Gobernación del Carchi entregó asistencia humanitaria a las familias impactadas. GAD Provincial del Carchi con el apoyo del GAD C Tulcán, GAD C Sucumbios, GAD Parroquial Julio Andrade, GAD Parroquial El Playón de San Francisco y GAD Parroquial El Carmelo continúan realizando trabajos de limpieza y remoción de flujos de lodo y escombros.
Fuentes de información:	SNGR CZ1 Umeva Carchi/ SIS ECU 911 Tulcán/ GAD P Carchi/GAD C Tulcán/ PPNN/ FFAA/EMELNORTE/CB Tulcán/ MSP/ GAD Parroquial Carmelo

Subsidencia



Localización:	Esmeraldas/Muisne/Muisne/Pueblo Nuevo vía a Muisne E[381].
Antecedentes:	El 20/02/2024, por lluvias suscitadas se registró una subsidencia que afectó la vía de primer orden la cual se encuentra parcialmente habilitada, adicional se registraron viviendas afectadas.
Situación actual:	La vía de primer orden se mantiene parcialmente habilitada con precaución a conducir. Las familias afectadas se encuentran pernoctando en sus viviendas.
Afectaciones:	- 6 familias afectadas (dato preliminar a la espera de la EVIN). - 5 viviendas afectadas. - 2 bienes privados afectados - 70 metros lineales afectados .
Acciones de respuesta:	MTOP Esmeraldas se encuentra realizando los trabajos de rehabilitación vial.

REPORTE DE MONITOREO DE AMENAZAS Y EVENTOS PELIGROSOS – No. 0224

Fecha y Hora de actualización: martes, 21 de mayo de 2024 – 13:03:57 / Página 5 de 12

Fuentes de
información:

SNGR CZ1 Umeva Esmeraldas/MTOP Esmeraldas

ZONA 2



Socavamiento

Localización:	Napo/El Chaco/Gonzalo Díaz De Pineda (El Bombón)/San Rafael, Piedra Fina 2, San Luis, San Carlos, vía Y de Baeza-Lago Agrío [E45].
Antecedentes:	Debido al proceso erosivo desarrollado desde febrero del 2020, el río Quijos (Alto Coca) mantiene en riesgo a varias viviendas y sectores estratégicos, tales como: la Red Estatal Vial [E45], Hidroeléctrica Coca Codo Sinclair, tuberías de SOTE, Poliducto Shushufindi – Quito y OCP.
Situación actual:	Se mantiene la declaratoria emitida mediante resolución SGR-058-2021 de cambiar el nivel de alerta Naranja a Roja. El frente de erosión se encuentra en la abscisa 7+500 por 180 días (21/01/2024). La vía El Chaco-Reventador se encuentra habilitada.
Afectaciones:	<ul style="list-style-type: none"> - Desde el 2020 a la fecha las afectaciones son las siguientes: - 122 personas afectadas - 27692 personas afectadas indirectas - 76 personas damnificadas - 105 personas evacuadas - 7 viviendas destruidas - 1120 metros de vía afectadas - 4 puentes destruidos: (Puente sobre el río Montana, Marker, Ventana 2 y Puente Piedra Fina 2) - 4 bienes Afectados: (tuberías del SOTE, Poliducto Shushufindi- Quito y OCP, Sistema de Agua Potable de San Luis ,05/09/2023 bus interprovincial) - 100.03 Ha de Cultivo perdidos - 3448 animales de granja afectados y muertos
Acciones de respuesta:	El 30/12/2023, MTOP junto a otras instituciones como GAD Municipal El Chaco, GAD Municipal de Gonzalo Pizarro, GAD Provincial de Sucumbios y Petroecuador, habilitaron al 100% el puente bailey. La Comisión Ejecutora Río Coca - CELEC EP, SNGR CZ2 y CCGR San Luis realizan monitoreo constante.
Fuentes de información:	SNGR CZ2 Umeva Napo-Orellana/CELEC EP/GAD Municipal El Chaco/MTOP/teniente Político Gonzalo Díaz de Pineda

ZONA 3



Socavamiento

Localización:	Chimborazo / Cumandá / Cumandá / Cruz de Hueso, vía Cumandá - Pallatanga [E-487].
Antecedentes:	El 21/04/2024, a causa de las fuertes lluvias suscitadas en el sector se reporta un socavamiento en la mesa de la vía, que afecto totalmente la vía de primer orden.
Situación actual:	COE Cantonal se reunió en la mañana para coordinar acciones en el sitio, PMU realiza labores de evacuación de las personas atrapadas en sus vehículos en los tramos de la vía [E-487]. Vía alterna: Riobamba - San Juan - Balzapamba - Babahoyo.
Afectaciones:	<ul style="list-style-type: none"> - Vía de primer orden afectada. (cerrada) - 1 persona desaparecida. - 500 personas atrapadas (cifra preliminar). - 15 bienes privados atrapados (autos, buses y camiones) [cifra preliminar].
Acciones de respuesta:	COE Cumandá está activado. PPNN brinda seguridad en el sector y vías. PMU Coordinó acciones de evacuación, con CB Cumandá, CB Bucay y CB Milagro. CB Cumandá realiza labores de búsqueda y rescate. SNGR monitorea el evento.
Fuentes de información:	PPNN / CB Cumandá / SNGR Unidad de Monitoreo Chimborazo.



Aluvion

Localización:	Chimborazo /Alausí /Multitud /Varios Sectores.
Antecedentes:	Debido a las lluvias presentes en el sector, se produjo un aluvión que afectó a los recintos de Piñanpungo y El Citado, existen viviendas en riesgo y un puente afectado, las personas en riesgo fueron evacuadas a sitios seguros en los recintos reportados.
Situación actual:	OE Cantonal se va a reunir a las 18h00, se activó alojamiento temporal en la iglesia evangélica, por lo que se evacuó a familias de la zona de riesgo a alojamiento temporal. Piñanpungo:
Afectaciones:	<ul style="list-style-type: none"> 1 puente afectado 1 vivienda afectada 2 vías de tercer orden afectadas (cerrada) 2 familias afectadas las cuales fueron evacuadas EL Citado: 55 familias afectadas. 11 viviendas afectadas.

REPORTE DE MONITOREO DE AMENAZAS Y EVENTOS PELIGROSOS – No. 0224

Fecha y Hora de actualización: martes, 21 de mayo de 2024 – 13:03:57 / Página 6 de 12

	4 puentes destruidos. 1 persona herida. 1 Bien Público afectado (Unidad educativa Carlos Calero Gallegos). 1 bien público destruido (iglesia). 11 bienes privados afectados (10 motos y 1 auto).
Acciones de respuesta:	La Secretaría Nacional de Gestión de Riesgos activa alojamiento temporal y realiza evacuación de personas. PMU se reunió para coordinar acciones en el sitio. PPNN brinda seguridad en el sector y vías.
Fuentes de información:	PPNN / SNGR DZ3 / SNGR Unidad de Monitoreo Chimborazo



Inundación

Localización:	Pastaza/Pastaza/Montalvo (Andoas) / Comunidades: Teresa Mama, Montalvo, Mangu Urku, Boveras, Chuvacocha, Muruc Pishi, Santo Tomás, Playas, Campos, Jatunayaku, Kilo Alpa, Ikiam, Kapirna.
Antecedentes:	El 19/04/2024, por causas de las fuertes lluvias suscitadas en la madrugada se produjo el desbordamiento del río Bobonaza que afecta a la comunidad.
Situación actual:	GAD Parroquial realizó una inspección del evento verificando las familias afectadas en las comunidades antes mencionadas, las familias afectadas se encuentran con familiares de acogida. Al momento el río Bobonaza aún continúa desbordado
Afectaciones:	- 54 familias afectadas (Cifra preliminar) - 54 viviendas afectadas (Cifra preliminar)
Acciones de respuesta:	GAD Parroquial Montalvo realizó una inspección del evento. Personal de SNGR-CZ3 realizó la planificación para realizar la inspección al lugar del evento el día lunes 22/04/2024, ya que se puede ingresar a las comunidades por vía fluvial. SNGR monitorea el evento.
Fuentes de información:	SNGR CZ3 Umeva Tungurahua/GAD Parroquial / SNGR-CZ3



Inundación

Localización:	Pastaza/Arajuno/Curaray/varios Sectores. (Tzapino, Curaray, Bataboro)
Antecedentes:	El 18/04/2024, y la madrugada del 19/04/2024, debido a las precipitaciones presentadas en el sector se produce el desbordamiento del río Bataboro afectando a varias comunidades en sus cultivos y en las peceras de crianza de tilapias.
Situación actual:	Al momento el río Bataboro y el río Tzapino se encuentran aún desbordados, además el teniente político manifiesta que el río Curaray también se encuentra desbordado afectando a los sectores mencionados, al momento las familias afectadas se encuentran con familiares de acogida.
Afectaciones:	- 7 familias afectadas. (Información preliminar) - 7 viviendas afectadas. (Información preliminar)
Acciones de respuesta:	Teniente Político de la Parroquia Curaray confirmó el evento. Personal de SNGR-CZ3 realizó la planificación para realizar la inspección al lugar del evento el día lunes 22/04/2024, por la lejanía del sector.
Fuentes de información:	SNGR CZ3 Umeva Tungurahua/ TP GAD P Curaray/SNGR-CZ3



Inundación

Localización:	Pastaza/Pastaza/Montalvo/Comunidad Llanchamacocha.
Antecedentes:	El 19/04/2024, por causas de las fuertes lluvias suscitadas en la madrugada se produjo el desbordamiento del río Conambo que afecta a la comunidad.
Situación actual:	El río permanece desbordado. Evento en evaluación.
Afectaciones:	--
Acciones de respuesta:	GAD Parroquial Montalvo confirmó el evento. SNGR monitorea el evento y coordinó con la UGR Pastaza para el levantamiento de informe EVIN.
Fuentes de información:	SNGR CZ3 Umeva Tungurahua/ TP GAD P Curaray/SNGR-CZ3



Inundación

Localización:	Pastaza/Pastaza/Sarayacu/Comunidad Pakayaku.
Antecedentes:	El 19/04/2024, a causa de las fuertes lluvias suscitadas en el sector la madrugada se produjo el desbordamiento del río Bobonaza que afecta a varios cultivos, al momento no se reporta afectaciones a viviendas.
Situación actual:	El Grupo de Seguridad y Rescate Wio, colabora con la evacuación del personal del centro de salud Sarayacu y familias afectadas hacia la casa comunal del centro del poblado, al momento el río se mantiene desbordado.
Afectaciones:	- 1 bien público afectado (Plaza gastronómica o mercado)
Acciones de respuesta:	Grupo de Seguridad y Rescate Wio realiza labores de evacuación
Fuentes de información:	SNGR CZ3 Umeva Chimborazo/UGR GAD Pastaza

REPORTE DE MONITOREO DE AMENAZAS Y EVENTOS PELIGROSOS – No. 0224

Fecha y Hora de actualización: martes, 21 de mayo de 2024 – 13:03:57 / Página 7 de 12

ZONA 4



Socavamiento

Localización:	Santo Domingo de Los Tsáchilas/La Concordia/La Concordia/En la entrada a la parroquia Las Villegas, vía de primer orden La Concordia - Monterrey.
Antecedentes:	El 19/04/2024, debido a las lluvias suscitadas en la madrugada se produjo un socavamiento en la vía de primer orden.
Situación actual:	Al momento la vía de primer orden se encuentra parcialmente habilitada solo para el paso peatonal y motos. Cabe indicar que continúa cerrada al paso de vehículos livianos y pesados. Las vías alternas son: 1.- Vía antigua La Villegas- Monterrey 2.- La Concordia – Plan Piloto - Las Villegas – Monterrey.
Afectaciones:	- 30 metros de afectación de la vía aprox. - 1 bien público afectado (ambulancia MSP) - 2 personas heridas - 1 persona fallecida
Acciones de respuesta:	CTE brinda seguridad en el sitio. MTOPE continúa con los trabajos en el sitio. SNGR UMEVA Monitorea el evento.
Fuentes de información:	SNGR CZ4 Umeva Santo Domingo/ECU 911/C.B.

ZONA 5



Inundación

Localización:	Guayas/Bucay/ Bucay/ Varios Sectores Río Chimbo, Río Limón
Antecedentes:	Por las fuertes precipitaciones presentadas entre la madrugada del 21/04/2024, se produjo el desbordamiento del río Chimbo y Limón, varias viviendas se han visto afectadas.
Situación actual:	GAD Cantonal reporta que hasta el momento no se reportan viviendas inundadas, se está realizando evacuación de las familias que viven cerca a los ríos hacia familias acogientes y que pueden verse afectadas, si comienza a llover. Los ríos Chimbo y Limón se mantienen desbordados
Afectaciones:	- 4 familias evacuadas (dato preliminar) - calles con acumulación de agua
Acciones de respuesta:	GAD Cantonal se encuentra realizando levantamiento de información y evacuación de personas.
Fuentes de información:	GAD Cantonal Bucay / SNGR Unidad de Monitoreo Guayas



Inundación

Localización:	Los Ríos/Montalvo/Montalvo/rcto. Los Almendros - rcto. San Vicente - rcto. El Caimito - río Las Juntas
Antecedentes:	Debido a la presencia de fuertes lluvias la madrugada del 21/04/2024, se reportó el desbordamiento del río Las Juntas con ingreso a varias viviendas del lugar.
Situación actual:	Actualmente el caudal continúa desbordado y las familias se mantienen en sus hogares.
Afectaciones:	- 10 viviendas afectadas - 10 familias afectadas - 40 personas afectadas
Acciones de respuesta:	UGR Montalvo en compañía de Cuerpo de Bomberos del Cantón se encuentra realizando barrido en la zona afectada
Fuentes de información:	UGR Montalvo/SNGR-Unidad de Monitoreo Los Ríos.



Inundación

Localización:	Los Ríos/Montalvo/Montalvo/Pisagua Alto – Río La Tigrera
Antecedentes:	Debido a la presencia de fuertes lluvias la madrugada del 21/04/2024, se reportó el desbordamiento del río La Tigrera, mismo que deja varias viviendas afectadas con presencia de agua
Situación actual:	Actualmente las familias se mantienen en sus hogares.
Afectaciones:	- 5 viviendas afectadas - 5 familias afectadas - 20 personas afectadas
Acciones de respuesta:	UGR Montalvo en compañía de Cuerpo de Bomberos del Cantón se encuentra realizando barrido en la zona afectada.
Fuentes de información:	UGR Montalvo/SNGR-Unidad de Monitoreo Los Ríos.

REPORTE DE MONITOREO DE AMENAZAS Y EVENTOS PELIGROSOS – No. 0224

Fecha y Hora de actualización: martes, 21 de mayo de 2024 – 13:03:57 / Página 8 de 12

ZONA 6



Colapso Estructural

Localización:	Cañar/La Troncal/Manuel J. Calle/Puente de la Cadena
Antecedentes:	El 21/04/2024, debido a causas aún no determinadas se produjo el colapso de un puente sobre la vía de primer orden, Vía Zhud-Cochancay [E-40]. Vía alterna: La Troncal-Puerto Inca km 26.
Situación actual:	Cuerpo de Bomberos La Troncal informa sobre 3 personas heridas adicional a las ya reportada, (3 trasladadas a casas de salud para exámenes complementarios, 1 persona atendida en el punto)
Afectaciones:	- 4 persona heridas (heridas leves) - 1 puente destruido - 50 metros de vía aproximadamente (vía cerrada) - 2 bienes privados afectados (vehículos livianos)
Acciones de respuesta:	Cuerpo de Bomberos La Troncal realizó labores de rescate, MTOP realizará la inspección del sitio.
Fuentes de información:	CB La Troncal/SNGR Unidad de Monitoreo Azuay-Cañar



Deslizamiento

Localización:	Azuay/Santa Isabel/Santa Isabel/La Cría.
Antecedentes:	El 03/06/2022, se suscitó un deslizamiento producto de la saturación del suelo originado por la combinación del deficiente sistema de riego en el sector, del taponamiento de diferentes quebradas y la deficiencia en el drenaje del terreno. El 06/04/2023, la SGR emitió el cambio a ALERTA NARANJA El 20/06/2023 MIES entregó Bonos de Contingencia a 22 familias afectadas de la comunidad La Cría.
Situación actual:	Con fecha 23 de Enero del 2024, UGR Santa Isabel informa que para dar cumplimiento a las resoluciones establecidas el 10-01-2024 por el COE Cantonal Santa Isabel, se han realizado las siguientes acciones: 1. Se mantienen activadas las siete (7) mesas técnicas de trabajo y los tres (3) grupos de trabajo del COE Cantonal de Santa Isabel. 2. Se elaboró y entregó informe de recomendación de cambio de uso del suelo al Concejo Cantonal de Santa Isabel. 3. Se entregó informe de justificativos técnicos para la declaración de zona inhabitable, a la Dirección de Planificación y Departamento Jurídico del GAD Santa Isabel. 4. SGR motivó la activación del COE Provincial con la finalidad de dar a conocer a la plenaria sobre la situación actual del macro deslizamiento en el sector La Cría y dar atención desde cada una de sus competencias como MTT-P y GTT. 5. Se realizó la reunión y socialización de la propuesta de habilitación de la vía Sulupali Grande – Sauce Loma – El Progreso con el Departamento de Vialidad del GAD Provincial. 6. Se entregaron los estudios y diseños a la Gobernación del Azuay y CELEC para la evaluación del problema y determinación de soluciones. 7. Se actualizan los datos de afectados y damnificados, así como las personas en el AT y otras modalidades de AT. 8. Se adecuan los espacios en el Alojamiento Temporal por parte del Municipio de Santa Isabel. 9. Se programó la capacitación al personal municipal por parte de la SGR. 10. Se enviaron oficios al GAD Provincial para la inclusión de los estudios de los sistemas de riesgo en la planificación operativa anual. 11. Se realizó la solicitud de gestión interinstitucional para la realización de estudios de zonificación geotectónica en los sectores de proyección urbana. 12. Se elabora el plan de respuesta para la atención a las familias que permanecen dentro de la zona de influencia del macro deslizamiento de La Cría.
Afectaciones:	- 82 familias afectadas (308 personas) - 8 familias damnificadas (25 personas que permanecen en casa de familias acogientes) - 130 personas evacuadas (albergue temporal) (Con fecha 15/08/2023 se encuentran en el albergue 38 familias 104 personas) - 38 familias evacuadas. - 44 viviendas afectadas - 8 viviendas destruidas - 3 bienes privados afectados (capilla, casa comunal, cancha central) - 2 bienes públicos afectados
Acciones de respuesta:	UGR Santa Isabel en conjunto con SGR CZ6 realizan acciones de atención a la emergencia
Fuentes de información:	SNGR CZ6 Umeva Azuay-Cañar.

ZONA 9



Deslizamiento

Localización:	Pichincha / Quito / La Merced/ Barrio La Cocha
Antecedentes:	A causa de lluvias ocurridas en la tarde de hoy 20/04/2024, se suscitó un deslizamiento que afectó dos viviendas debido a la acumulación de la humedad en un talud
Situación actual:	Evento bajo evaluación
Afectaciones:	- 2 viviendas afectadas
Acciones de respuesta:	Cuerpo de bomberos Quito confirmó el deslizamiento y se coordinó una inspección con el GAD Cantonal para realizar una evaluación de daños.

REPORTE DE MONITOREO DE AMENAZAS Y EVENTOS PELIGROSOS – No. 0224

Fecha y Hora de actualización: martes, 21 de mayo de 2024 – 13:03:57 / Página 9 de 12

Fuentes de información: SNGR CZ9 Umeva Pichincha/ Cuerpo de Bomberos DMQ



Inundación

Localización:	Pichincha/Quito/Amaguaña/Santa Isabel, Huancavilca y Cacha
Antecedentes:	El 18/04/2024, por lluvias se reportó el desbordamiento de una quebradilla
Situación actual:	ingreso de agua en 3 viviendas.
Afectaciones:	- 3 viviendas afectadas - 3 familias afectadas - 14 personas afectadas
Acciones de respuesta:	Cuerpo de Bomberos DMQ apoyó con la evacuación de agua y lodo de las viviendas y GAD Cantonal realiza evaluación de afectaciones así también coordina a las 07:30 el envío de maquinaria para limpieza de taponamiento de la cuenca alta de la quebradilla y la colaboración de drones para estimar la afectación en todo el sector.
Fuentes de información:	SNGR CZ9 Umeva Pichincha/GAD Cantonal COEM



Deslizamiento

Localización:	Pichincha/Quito/Conocoto/Camilo Suarez, Monserrat Santa Teresita
Antecedentes:	El 19/04/2024, por lluvias se produjo un deslizamiento que afecta 1 vía de segundo orden y viviendas del sector.
Situación actual:	Se realizó la entrega de ayuda humanitaria
Afectaciones:	- 1 vía de segundo orden parcialmente habilitada - 8 viviendas afectadas - 11 familias afectadas - 1 familia damnificada - 25 personas afectadas (22 adultos y 3 niños)
Acciones de respuesta:	EMASEO continúa con la limpieza de la zona afectada, además se efectuó un sobrevuelo con un dron para levantamiento de información de la zona afectada, así mismo la unidad de bienestar animal realizó la evaluación de canes y felinos afectados por el deslizamiento. COEM realizó una reunión con la comunidad a fin de explicar los avances de trabajos realizados en el lugar.
Fuentes de información:	SNGR CZ9 Umeva Pichincha/EPMMOP/EPMAPS/COEM/CBO

3. Monitoreo de estado de vías afectadas por eventos peligrosos

05 VÍAS DE PRIMER ORDEN CERRADAS:

No.	Provincia	Cantón	Parroquia	Sector/Vía	Evento Peligroso	Afectación (mts lineales)	Fecha del evento	Vías alternas
1	Chimborazo	Cumandá	Cumandá	Cruz de Hueso, vía Cumandá - Pallatanga [E-487].	SOCAVAMIENTO	--	21/04/2024	Riobamba - San Juan - Balzapamba - Babahoyo.
2	Cañar	La Troncal/	Manuel J. Calle	Puente de la Cadena	COLAPSO ESTRUCTURAL	50	21/04/2024	Ninguna
3	Santo Domingo de los Tsáchilas	La Concordia	La Concordia	En la entrada a la parroquia Las Villegas, vía de primer orden La Concordia - Monterrey	SOCAVAMIENTO	30	19/02/2024	Vía antigua La Villegas- Monterrey / La Concordia - Plan Piloto - Las Villegas - Monterrey.
4	Los Ríos	Ventanas	Zapotal	Puente Zapotal	SOCAVAMIENTO	5	28/06/2023	Chacarita hacia los Ángeles.
5	Chimborazo	Alausí	Alausí	Casual y Nuevo Alausí, vía Alausí - Guamote [E-35]	DESLIZAMIENTO	2320	26/03/2023	vía alterna del tercer orden Riobamba Guasuntos Alausí - sub tramo Vishud Guasuntos.

37 VÍAS DE PRIMER ORDEN PARCIALMENTE HABILITADAS:

No.	Provincia	Cantón	Parroquia	Sector/Vía	Evento Peligroso	Afectación (mts lineales)	Fecha del evento	Vías alternas
1	Azuay	Cuenca	Molleturo	km 89, vía Cuenca-Molleturo-Naranjal [E-582]	DESLIZAMIENTO	40	20/4/2024	Ninguna
2	Azuay	Pucará	Pucará	km 90 +332, vía Cuenca-Girón -Pasaje [E-59]	DESLIZAMIENTO	30	21/04/2024	Ninguna
3	Azuay	Cuenca	Molleturo	km 69, vía Cuenca-Molleturo-Naranjal [E-582]	DESLIZAMIENTO	40	21/04/2024	Ninguna
4	Chimborazo	Riobamba	San Luis	De la Gasolinera a mano derecha en la curva, vía Riobamba - Macas [E-46]	DESLIZAMIENTO	10	18/4/2024	Ninguna
5	Morona Santiago	Morona	Zuñac	Km 66, vía Macas - Riobamba [E46]	DESLIZAMIENTO	15	9/3/2023	Ninguna

REPORTE DE MONITOREO DE AMENAZAS Y EVENTOS PELIGROSOS - No. 0224

Fecha y Hora de actualización: martes, 21 de mayo de 2024 - 13:03:57 / Página 10 de 12

No.	Provincia	Cantón	Parroquia	Sector/Vía	Evento Peligroso	Afectación (mts lineales)	Fecha del evento	Vías alternas
6	Napo	El Chaco	Santa Rosa	Tres Cruces, vía El Chaco - Reventador [E45]	HUNDIMIENTO	12	18/2/2024	Ninguna
7	Santo Domingo de los Tsáchilas	Santo Domingo	Alluriquin	Por el puente del río Lelia, Km 82 Aloag-Santo Domingo [E-20]	SOCAVAMIENTO	--	1/3/2024	Ninguna
8	Santo Domingo de los Tsáchilas	Santo Domingo	Alluriquin	Km 83 Vía Aloag - Santo Domingo E- 20	DESPLAZAMIENTO	50	6/1/2024	---
9	Cotopaxi	Pujilí	Tingo	Tacajaló ingreso a la Esperanza, vía Pujilí - La Maná [E-30]	DESPLAZAMIENTO	--	31/1/2024	Ninguna
10	Los Ríos	Babahoyo	Pimocha	Puente de Los Gemelos	SOCAVAMIENTO	6	19/1/2024	Ninguna
11	Imbabura	Cotacachi	García Moreno	entrada a Limones, vía Otavalo - Selva Alegre - Sanguangual - Las Golondrinas Km 89 [E29]	DESPLAZAMIENTO	100	5/1/2024	Ninguna
12	Imbabura	Ibarra	Carolina	San Jerónimo-Guadual; vía Salinas - Lita km 114 [E10]	DESPLAZAMIENTO	125	22/12/2023	Ninguna
13	Esmeraldas	Muisne	Muisne	Pueblo Nuevo vía a Muisne E[381]	SUBSIDENCIA	70	20/2/2024	Ninguna
14	Morona Santiago	Limón Indanza	General Leonidas Plaza Gutiérrez (Limón)	Loma de la Virgen, vía Plan de Milagro-Gualaceo	DESPLAZAMIENTO	26	12/12/2023	Cuenca-Guarumales-Méndez-Limón Indanza-Plan de Milagro.
15	Tungurahua	Baños de Agua Santa	Río Verde	San Jorge, vía Baños - Puyo [E30]	SOCAVAMIENTO	100	16/7/2023	Ninguna
16	Tungurahua	Baños de Agua Santa	Ulba	Agoyán, vía Baños - Puyo [E-30]	SOCAVAMIENTO	30	27/6/2023	Ninguna
17	Esmeraldas	Quinindé	Malimpia	Malimpia, E20 pasando el basurero a mano derecha	SOCAVAMIENTO	30	3/4/2023	Ninguna
18	Morona Santiago	Limón Indanza	Yunganza (Cab. En el rosario)	Km 35, El Rosario, vía Bella Unión - Limón [E45]	DESPLAZAMIENTO	30	4/3/2023	Ninguna
19	Manabí	Manta	San Lorenzo	Ruta del Spondylus San Lorenzo - Santa Rosa [E15]	OLEAJE	1200	24/1/2023	Ninguna
20	Azuay	Sevilla de Oro	Palmas	km 76, Vía Paute Guarumales Méndez [E-40]	DESPLAZAMIENTO	25	5/9/2022	Ninguna
21	Azuay	Sevilla de Oro	Palmas	km 61, Vía Paute Guarumales Méndez [E-40]	SOCAVAMIENTO	35	30/8/2022	Ninguna
22	Manabí	Puerto López	Salango	La Rinconada 5 Cerros, vía Puerto López - Santa Elena [E15].	HUNDIMIENTO	4	28/8/2022	Ninguna
23	Manabí	Sucre	Leonidas Plaza	Km 19, San Agustín-Tosagua [E-383]	SUBSIDENCIA	150	14/8/2022	Ninguna
24	Morona Santiago	Sucúa	Asunción	Sector paso Carreño [E45]	SOCAVAMIENTO	5	18/5/2022	Ninguna
25	Pichincha	Mejía	Manuel Cornejo A.	km 38 + 600, vía Alóag - Unión del Toachi [E20]	HUNDIMIENTO	15	25/2/2022	Ninguna
26	Esmeraldas	Quinindé	Rosa Zarate (Quinindé)	Km 68 Los Vergeles, vía Esmeraldas - Quinindé [E20]	HUNDIMIENTO	40	8/2/2022	Ninguna
27	Imbabura	Ibarra	Carolina	San Jerónimo; vía Salinas - Lita [E 10]	DESPLAZAMIENTO	225	22/12/2021	1.- Ruta desde la E10 Guallupe - San Juan de Lachas (Carchi) - por la E 182 Gualchan - Chical - Maldonado - Tulcán - Ibarra , 2.- Para vehículos livianos, E10 desde San Jerónimo - Buenos Aires - Cahuasquí - Tumbabiro.
28	Cañar	Cañar	Ingapirca	Vía El tambo - Ingapirca - Honorato Vásquez km 8+100, km 15.	DESPLAZAMIENTO	100	24/11/2021	Ninguna
29	Morona Santiago	Morona	Macas, cabecera cantonal y capital provincial	Vía Macas-Puyo [E45], tramo puente sobre el río Copueno-puente sobre el río Upano	SOCAVAMIENTO	180	16/5/2021	Ninguna
30	Napo	El Chaco	Gonzalo Díaz De Pineda (El Bombón)	San Rafael, Piedra Fina, San Luis, San Carlos, Vía Y de Baeza-Lago Agrío [E45]	SOCAVAMIENTO	1040	2/2/2020	Lago Agrío - Coca - Y de Narupa - Tena - Ambato - Quito
31	Morona Santiago	Santiago	Patuca	Loma Seca vía Patuca - Santiago [E40]	SOCAVAMIENTO	15	15/1/2020	Ninguna
32	Morona Santiago	Tiwintza	San José de Morona	Shaime, vía Santiago-San José de Morona [E40]	COLAPSOESTRUCTURA	170	13/5/2020	Ninguna
33	Morona Santiago	Tiwintza	Santiago, cabecera cantonal	Km 75, Yapapas, vía Entronque a Santiago de Méndez - Santiago [E40]	DESPLAZAMIENTO	70	16/5/2020	Ninguna

REPORTE DE MONITOREO DE AMENAZAS Y EVENTOS PELIGROSOS - No. 0224

Fecha y Hora de actualización: martes, 21 de mayo de 2024 - 13:03:57 / Página 11 de 12

No.	Provincia	Cantón	Parroquia	Sector/Vía	Evento Peligroso	Afectación (mts lineales)	Fecha del evento	Vías alternas
34	Morona Santiago	Tiwintza	Santiago, cabecera cantonal	Palomino km 68, vía Santiago-San José de Morona [E40]	SOCAVAMIENTO	70	16/5/2020	Ninguna
35	Morona Santiago	Morona	Macas, cabecera cantonal y capital provincial	Puente sobre el río Upano, vía Macas-Puyo-[E45]	SOCAVAMIENTO	57	21/6/2020	Ninguna
36	Morona Santiago	Tiwintza	Santiago, cabecera cantonal	Yapapas, vía Entronque a Santiago de Méndez - Santiago [E40]	SOCAVAMIENTO	50	21/8/2020	Ninguna
37	Chimborazo	Riobamba	San Luis	De la Gasolinera a mano derecha en la curva, vía Riobamba - Macas [E-46]	DESPLAZAMIENTO	10	18/4/2024	Ninguna

10 VÍAS DE SEGUNDO ORDEN CERRADAS:

No.	Provincia	Cantón	Parroquia	Sector/Vía	Evento Peligroso	Afectación (mts lineales)	Fecha del evento	Vías alternas
1	Bolívar	Caluma	Caluma	vía Caluma-Pasagua	DESPLAZAMIENTO	--	21/04/2024	Ninguna
2	Chimborazo	Cumandá	Cumandá	Chagualyacu; vía Cumandá - Pallatanga [E-487].	ALUVIÓN	--	21/04/2024	Ninguna
3	Manabí	Pichincha	Pichincha	Agua Blanca, Vía Las Damas - Puerto Conguillo	DESPLAZAMIENTO	15	18/02/2024	Ninguna
4	Imbabura	Otavalo	San José de Quichinche	El Puente	INUNDACIÓN	60	19/12/2023	Ninguna
5	Esmeraldas	Quinindé	Cube	Recinto Cube	DESPLAZAMIENTO	20	25/05/2023	Ninguna
6	Santa Elena	Salinas	Anconcito	Vía al Puerto Pesquero	SOCAVAMIENTO	--	14/03/2023	Ninguna
7	Pichincha	Quito	Conocoto	Calles Hermano Miguel y Panzaleo, cruce de vías	SOCAVAMIENTO	30	28/02/2022	Ninguna
8	Azuay	Nabón	Nabón	Rosas, Bellavista, Tamboloma, Chunazana	DESPLAZAMIENTO	50	14/03/2021	Corraleja-Yasudel-Susudel
9	Imbabura	Pimampiro	Pimampiro, Cabecera Cantonal	San José de Aloburo	DESPLAZAMIENTO	500	09/11/2021	Vía Narchimbuela - Pimampiro
10	Pichincha	Mejía	Tambillo	El Murco - Pasando la escuela Carlos Freire Larrea	INUNDACIÓN	---	11/04/2022	Ninguna

03 VÍAS DE SEGUNDO ORDEN PARCIALMENTE HABILITADAS:

No	Provincia	Cantón	Parroquia	Sector/Vía	Evento Peligroso	Afectación (mts lineales)	Fecha del evento	Vías alternas
1	El Oro	Portovelo	Portovelo	El Pache, Vía Piñas - Portovelo [E585]	ALUVIÓN	10	20/04/2024	Ninguna
2	El Oro	Piñas	Moromoro	El Placer, vía El Placer, Vía Buenaventura Saracay [E-585]	DESPLAZAMIENTO	3	17/10/2023	Ninguna
3	Chimborazo	Pallatanga	Pallatanga	Jiménez, vía Jiménez - Pallatanga	SOCAVAMIENTO	--	27/05/2023	Ninguna

17 VÍAS DE TERCER ORDEN CERRADAS:

No.	Provincia	Cantón	Parroquia	Sector/Vía	Evento Peligroso	Afectación (mts lineales)	Fecha del evento	Vías alternas
1	Bolívar	Chimbo	Telimbela	varios sectores, vía Telimbela, Choropamba, La Yoya - San Francisco.	DESPLAZAMIENTO	50	21/04/2024	Ninguna
2	Guayas	Bucay	Bucay	Esperanza Alta	COLAPSO ESTRUCTURAL	--	21/04/2024	Ninguna
3	Esmeraldas	Esmeraldas	San Mateo	Vía Mutilé	COLAPSO ESTRUCTURAL	10	21/04/2024	Ninguna
4	Guayas	El Empalme	Guayas	Recinto San Andrés	INUNDACIÓN	--	21/04/2024	Ninguna
5	Guayas	Bucay	Bucay	Comunidad Shuar	SOCAVAMIENTO	--	21/04/2024	Ninguna
6	Manabí	Chone	Ricaurte	Vía Río Plata a La Celinda	DESPLAZAMIENTO	20	21/04/2024	Ninguna
7	Chimborazo	Alausí	Multitud	Varios Sectores.	ALUVIÓN	--	20/04/2024	Ninguna
8	Pichincha	Rumiñahui	Sangolquí	Centro de convenciones de Rumiñahui, calles Quito y Atacazo	SOCAVAMIENTO	25	27/02/2024	Ninguna
9	Tungurahua	Ambato	Totoras	Barrio el Recreo, A 3 cuadras del parque central, vía Totoras - El Recreo	DESPLAZAMIENTO	--	29/12/2023	Ninguna
10	Bolívar	Echeandía	Echeandía	varios sectores, El Congreso, vía al Guabito, San José de Camarón, Congreso la Y", vía San José de	SOCAVAMIENTO	47	29/01/2024	Ninguna

REPORTE DE MONITOREO DE AMENAZAS Y EVENTOS PELIGROSOS – No. 0224

Fecha y Hora de actualización: martes, 21 de mayo de 2024 – 13:03:57 / Página 12 de 12

				Camarón a Carimara, Pitíambe, Cruce de la Libertad y Congreso, San Eduardo, Estero de Damas, vía a Plaza Roja y Malecón Alto y Bajo.				
11	Imbabura	Cotacachi	Apuela	Apuela Centro Poblado, Cristopamba, Santa Rosa, La Playa, Pueblo Viejo, La Esperanza	DESLIZAMIENTO	120	19/12/2023	Ninguna
12	Imbabura	Cotacachi	Peñaherrera	El Cristal, vía Peñaherrera - Villaflores	DESLIZAMIENTO	50	19/12/2023	Ninguna
13	Pichincha	Mejía	Tambillo	Ushco, vía Tambillo – Panamericana Sur	INUNDACIÓN	20	10/04/2022	Ninguna
14	Pichincha	Mejía	Manuel Cornejo Astorga (Tandapi)	Vía de ingreso a las Comunidades Peñas Blancas, El Paraíso, El Mirador y San Francisco	DESLIZAMIENTO	140	08/02/2022	Ninguna
15	Morona Santiago	Morona	Sinai	Playas de San Luis, vía Santa María Tunants-Playas de San Luis-Quinta Cooperativa	INUNDACIÓN	3884	02/05/2021	Ninguna
16	Azuay	Cuenca	Nulti	Pasto Romero, vía al centro Parroquial	DESLIZAMIENTO	30	16/04/2021	Ninguna
17	Chimborazo	Chunchi	Chunchi, cabecera cantonal	Armenia	DESLIZAMIENTO	955,9	20/01/2021	Ninguna

07 VÍAS DE TERCER ORDEN PARCIALMENTE HABILITADAS:

No.	Provincia	Cantón	Parroquia	Sector/Vía	Evento Peligroso	Afectación (mts lineales)	Fecha del evento	Vías alternas
1	El Oro	Piñas	Piñas	Vía Piñas – San Jacinto	DESLIZAMIENTO	10	20/04/2024	Ninguna
2	Esmeraldas	Esmeraldas	Majua	recinto Tabuche	DESLIZAMIENTO	10	20/03/2024	Ninguna
3	Esmeraldas	Quinindé	La Unión	Recinto La Pimienta, vía Playa del Muerto	HUNDIMIENTO	--	22/01/2024	Ninguna
4	Esmeraldas	Esmeraldas	San Mateo	Recinto Danila	DESLIZAMIENTO	-	28/12/2023	Ninguna
5	Esmeraldas	Quinindé	Chura	comunidad Chancama adentro sector Valle Hermoso	SOCAVAMIENTO	15	06/12/2023	Ninguna
6	Imbabura	Otavalo	Selva Alegre	Comunidad de Pamplona	DESLIZAMIENTO	-	22/11/2023	Ninguna
7	Pastaza	Arajuno	Arajuno	Boano, vía Shiwakucha – Puni Bocana	SOCAVAMIENTO	70	28/07/2022	Ninguna

Reporte generado por la Dirección de Monitoreo de Eventos Adversos de la Secretaría Nacional de Gestión de Riesgos.

Reporte elaborado por:

Nombre: Juan Carlos Bravo - **Digitador Nacional de Eventos Adversos**

Correo electrónico: juan.bravo@gestionderiesgos.gob.ec

Teléfono: 042593500 ext. 1605

Reporte revisado por:

Nombre: Ing. Cristian Mazorra - **Analista de Monitoreo de Eventos Adversos**

Correo electrónico: Cristian.mazorra@gestionderiesgos.gob.ec

Teléfono: 042593500 ext. 1603

Para ser agregado o removido de esta lista de destinatarios, por favor envíe un correo electrónico a sala.nacional@gestionderiesgos.gob.ec
Para más información, visite nuestro sitio web: <https://www.gestionderiesgos.gob.ec/reportes-de-monitoreo-de-amenazas-y-eventos-peligrosos-2022/>