

## REPORTE DE MONITOREO DE AMENAZAS Y EVENTOS PELIGROSOS - No. 0252





Fecha y Hora de actualización: Lunes, 06 de mayo de 2024 - 09:18:27 / Página 1 de 12

Periodo de Monitoreo: Desde: 21:00 05/05/2024 Hasta: 09:00 06/05/2024

### 1. Monitoreo de amenazas

- Amenaza en desarrollo, posible desencadenamiento de eventos peligrosos.
- Amenaza en incremento y probable materialización inminente.
- Amenaza dentro de los parámetros normales.

#### PELIGRO VOLCÁNICO:

Ubicación	Nivel de alerta declarada	Situación actual	Valoración actual
 Volcán Reventador Napó	NARANJA	07:00 Mediante cámaras se visualiza el volcán nublado, sin novedad.	●
 Volcán Chiles-Cerro Negro Carchí	AMARILLA	07:00 Se visualiza nublado, sin novedad	●
 Volcán Sangay Morona Santiago	AMARILLA	07:00 Mediante cámaras se visualiza el volcán nublado, sin novedad.	●
 Volcán La Fernandina Galápagos	-	A través de imágenes satelitales, se observa que continúa el ingreso de los flujos de lava al mar. De igual forma, se pueden observar anomalías termales asociadas a este proceso en el satélite GOES-16	●

#### PELIGRO POR DESBORDAMIENTOS DE CUERPOS HÍDRICOS:

##### 03 cuerpos de agua desbordado:

Provincia	Cantón	Parroquia	Sector	Nombre
Orellana	Francisco de Orellana	El Coca	Barrio 6 de diciembre	Payamino
Orellana	La Joya De Los Sachas	San Sebastián del Coca	San Sebastioán del Coca	Coca
Orellana	Francisco de Orellana	El Coca	Flor del Pantano	Añangu

##### 02 cuerpos de agua con tendencia a aumentar el nivel:

Provincia	Cantón	Parroquia	Sector	Nombre
Orellana	Francisco de Orellana	El Coca	Malecón de la ciudad	Napo
Morona Santiago	Morona	Macas, cabecera cantonal y capital provincial	Confluencia río Upano y río Volcán	Upano

#### PELIGRO POR INCENDIOS FORESTALES:

##### 00 incendios forestales activos:

Provincia	Cantón	Parroquia	Sector	Afectación (Ha)	Fecha de inicio
--	--	--	--	--	--

##### 00 incendio forestal controlado:

Provincia	Cantón	Parroquia	Sector	Afectación (Ha)	Fecha de inicio
--	---	--	---	--	--

#### PELIGRO POR APERTURA O COLAPSO DE PRESAS Y REPRESAS:

Recurso	Cota mínima	Cota Actual	Cota máxima	Hora de corte	Valoración
Molino, Azuay	1970.00	---	1990.50	---	---
Mazar, Azuay	2138.05	---	2153.45	---	---
Daule Peripa, Guayas	70.00	---	85.00	---	---
Central Baba, Los Ríos	114.00	---	117.00	---	---
Chongón, Guayas	44.50	---	55.15	---	---
El Azúcar, Santa Elena	40.00	---	45.09	---	---
San Vicente, Santa Elena	50.00	---	57.49	---	---
La Esperanza, Manabí	53.40	63.29	66.00	08:43	●
Poza Honda, Manabí	104.29	105.25	106.50	08:43	●
Multipropósito Chone, Manabí	48.00	63.55	68.50	08:43	●
Agoyán, Tungurahua	1645.00	---	1651.00	---	---
Pucará-Pisayambo, Tungurahua	3541.00	---	3565.00	---	---

Para mayor información de las Declaratorias de niveles de alerta vigentes por amenazas y/o eventos peligrosos, puede visitar la página web:

Dirección: Edificio CIS ECU-911,

Av. Samborondón KM 0,5

Código postal: 092301 / Samborondón-Ecuador.

Teléfono: +593-4 2593-500

www.gestionderiesgos.gob.ec

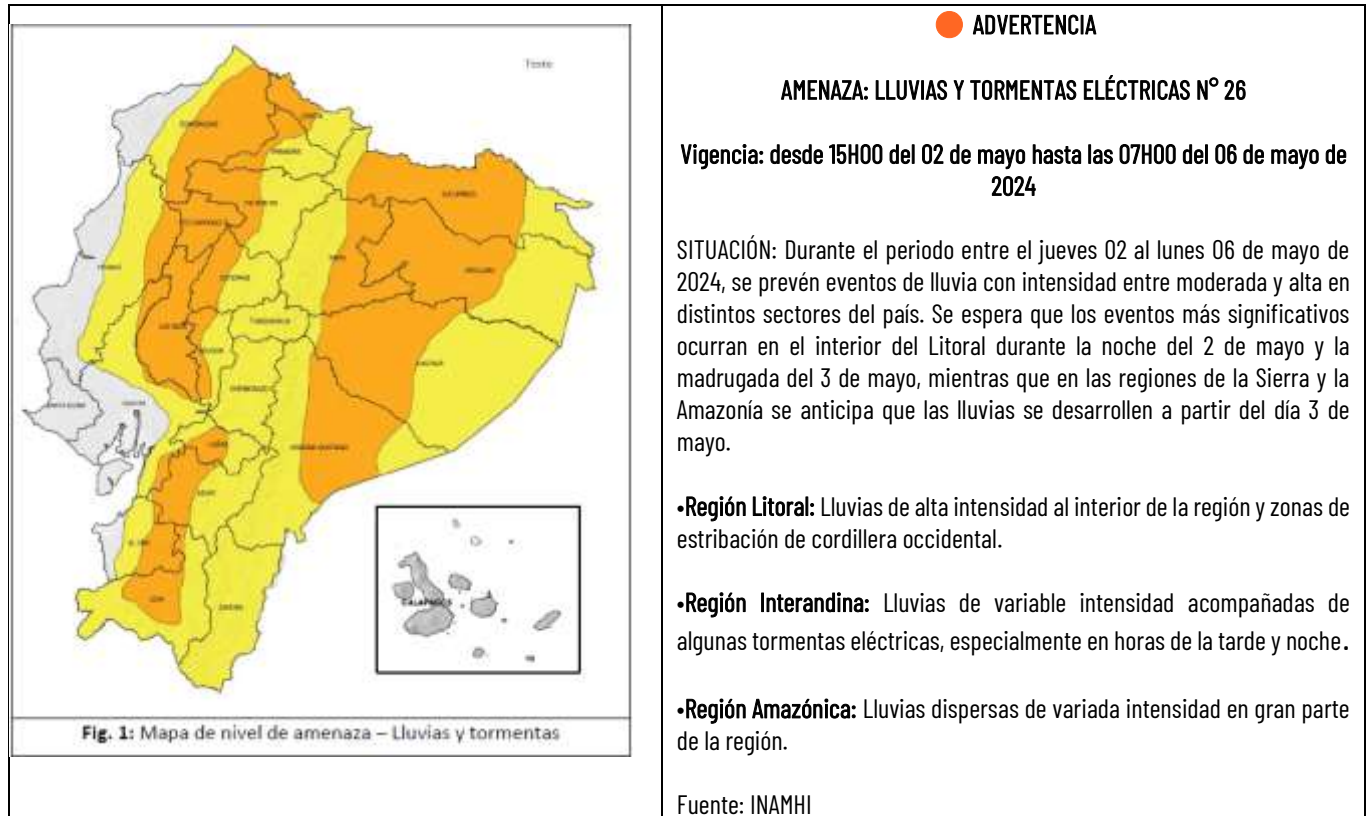
## REPORTE DE MONITOREO DE AMENAZAS Y EVENTOS PELIGROSOS – No. 0252

Fecha y Hora de actualización: Lunes, 06 de mayo de 2024 – 09:18:27 / Página 2 de 12

[https://www.gestionderiesgos.gob.ec/niveles-de-alertas-y-declaratorias-vigentes-establecidas-por-la-](https://www.gestionderiesgos.gob.ec/niveles-de-alertas-y-declaratorias-vigentes-establecidas-por-la)



### SITUACIÓN HIDROMETEOROLÓGICA:



### PELIGRO SÍSMICO:

Fecha – Hora Local	Magnitud	Profundidad	Cercano a	Sentido por la población
---	---	---	---	---

## 2. Monitoreo de eventos peligrosos (emergencias y desastres)

### ZONA 1



#### Inundación

<b>Localización:</b>	Esmeraldas/Eloy Alfaro/Telembi (comunidad Zapallo Grande), San José de Cayapas y Atahualpa/ varias comunidades.
<b>Antecedentes:</b>	El 03/05/2024, por lluvias de la madrugada se registró el desbordamiento de los ríos Cayapas y Onzole afectando 3 parroquias del cantón, cabe recalcar que las inundaciones son recurrentes por los desbordamientos de los ríos Cayapas y Onzole además de que el acceso a las comunidades es fluvial y el recorrido son más de 5 horas.
<b>Situación actual:</b>	Los ríos Cayapas y Onzole se encuentran con tendencia disminuir de nivel. Los sectores aún presentan anegamiento, adicional se encuentran con el servicio eléctrico restablecido. Las familias afectadas continúan pernoctando en sus mismas viviendas.
<b>Afectaciones:</b>	-100 familias, 400 personas afectadas (dato preliminar a la espera de la EVIN). -100% servicio eléctrico afectado (corte automático).restablecido
<b>Acciones de respuesta:</b>	UGR Eloy Alfaro se encuentra levantando información en las comunidades afectadas.
<b>Fuentes de información:</b>	CNEL culminó con los trabajos para restablecer el servicio eléctrico. SNGR-CZI Umeva Esmeraldas/CNEL/UGR Eloy Alfaro.

## REPORTE DE MONITOREO DE AMENAZAS Y EVENTOS PELIGROSOS – No. 0252

Fecha y Hora de actualización: Lunes, 06 de mayo de 2024 – 09:18:27 / Página 3 de 12



### Inundación

<b>Localización:</b>	Esmeraldas/Muisne/Salima/ cabecera parroquial.
<b>Antecedentes:</b>	El 21/04/2024, por lluvias de la madrugada y mañana se registró el desbordamiento del río Salima provocando una inundación en el sector, cabe indicar que las familias se encuentran en sus mismas viviendas.
<b>Situación actual:</b>	Las familias se encuentran pernoctando en sus mismas viviendas. El río Salima se encuentra normal y el sector no presentan anegamiento.
<b>Afectaciones:</b>	-24 familias, 89 personas afectadas (dato preliminar). -24 viviendas afectadas (dato preliminar).
<b>Acciones de respuesta:</b>	La SNGR-CZ1 realizó la entrega de Asistencia Humanitaria.
<b>Fuentes de información:</b>	La UGR Muisne se encuentra depurando la información ingresada en la plataforma EVIN Digital. SNGR-CZ1/UGR Muisne/Umeva Esmeraldas.



### Aluvión

<b>Localización:</b>	Carchi/Tulcán/El Carmelo/Cartagena.
<b>Antecedentes:</b>	El 27/03/2024, debido a las lluvias registradas los últimos días, se incrementó el caudal de la quebrada Cartagena provocando su desbordamiento, posterior un aluvión que arrastró piedras, palos, flujos de lodo que afectó a varias viviendas, bienes públicos y bienes privados, que dejó sin energía eléctrica a todo el sector Cartagena incluyendo la cabecera parroquial de El Carmelo. El 27/03/2024, se realizó el rescate con vida de 5 personas que se encontraban atrapadas en sus viviendas en el cual 1 persona resultó con heridas leves. El 01/04/2024, mediante la Resolución de Emergencia GAD-MT NRO.003-2024, el Sr. Alcalde del cantón declara en emergencia.
<b>Situación actual:</b>	Mediante la Resolución de Emergencia GAD-MT NRO.003-2024, el Sr. Alcalde del cantón declara en emergencia al GAD C Tulcán, por el lapso de 60 días, a fin de intervenir y controlar de forma inmediata la situación. Los servicios de energía y agua potable se encuentran restablecidos, el estado de la quebrada se encuentra normal.
<b>Afectaciones:</b>	- 100 m lineales de vía afectados. - 14 familias, 37 personas damnificadas - 5 familias, 17 personas afectadas - 5 viviendas destruidas - 10 viviendas afectadas - 20.05 hectáreas de cultivos afectadas. - 5 personas atrapadas, rescatadas con vida de las cuales 1 con heridas leves. - 1 bien privado destruido (camioneta) - 2 bienes privados afectados (1 bus, 1 iglesia parroquial) - 1 bien público afectado (canchas de fútbol) - 7 bienes públicos destruidos (70 m de cableado de media tensión; 150 m de cableado de baja tensión; 4 postes (1 de 12 y 3 de 10); 1 transformador eléctrico) - 100% de energía eléctrica afectada (restablecido) - 100% de agua de consumo afectado (restablecido)
<b>Acciones de respuesta:</b>	SNGR realizó otra entrega de asistencia humanitaria complementaria. GAD Provincial del Carchi con el apoyo del GAD C Tulcán, GAD C Sucumbios, GAD Parroquial Julio Andrade, GAD Parroquial El Playón de San Francisco y GAD Parroquial El Carmelo continúan realizando trabajos de limpieza y remoción de flujos de lodo y escombros.
<b>Fuentes de información:</b>	SNGR CZ1 Umeva Carchi/ SIS ECU 911 Tulcán/ GAD P Carchi/GAD C Tulcán/ PPNN/ FFAA/EMELNORTE/CB Tulcán/ MSP/ GAD Parroquial Carmelo



### Subsistencia

<b>Localización:</b>	Esmeraldas/Muisne/Muisne/Pueblo Nuevo vía a Muisne E[381].
<b>Antecedentes:</b>	El 20/02/2024, por lluvias sucitadas se registró una subsistencia que afectó la vía de primer orden la cual se encuentra parcialmente habilitada, adicional se registraron viviendas afectadas.
<b>Situación actual:</b>	La vía de primer orden se mantiene parcialmente habilitada con precaución a conducir. Las familias afectadas se encuentran pernoctando en sus viviendas.
<b>Afectaciones:</b>	- 6 familias afectadas (dato preliminar a la espera de la EVIN). - 5 viviendas afectadas. - 2 bienes privados afectados - 70 metros lineales afectados .
<b>Acciones de respuesta:</b>	MTOP Esmeraldas se encuentra realizando los trabajos de rehabilitación vial.
<b>Fuentes de información:</b>	SNGR CZ1 Umeva Esmeraldas/MTOP Esmeraldas

## REPORTE DE MONITOREO DE AMENAZAS Y EVENTOS PELIGROSOS – No. 0252

Fecha y Hora de actualización: Lunes, 06 de mayo de 2024 – 09:18:27 / Página 4 de 12

### ZONA 2



#### Inundación

<b>Localización:</b>	Orellana/Loreto/Puerto Murialdo/Varios Sectores
<b>Antecedentes:</b>	Por lluvias se desbordaron los ríos Suno y Napo,
<b>Situación actual:</b>	Se encuentran inundadas: la parte baja de la cabecera parroquial de Puerto Murialdo y otras comunidades asentadas en la orilla del los ríos como Turupunta,, Inca, Jandía Yacu, Aguas Coloradas. Los ríos continúan con tendencia a crecer
<b>Afectaciones:</b>	---
<b>Acciones de respuesta:</b>	GAD Parroquial de Puerto Murialdo confirmó el evento. Se coordinará con Municipio la evaluación de necesidades y con MAG, el levantamiento de información (MAAPEA).
<b>Fuentes de información:</b>	GAD Parroquial de Puerto Murialdo/SNGR Umeva Napo-Orellana/MSP



#### Inundación

<b>Localización:</b>	Orellana/Francisco de Orellana/El Coca/Varios sectores
<b>Antecedentes:</b>	Por lluvias suscitadas desde la noche del 04/05/2024 hasta la mañana del 05/05/2024, resultaron afectados los siguientes sectores: - Inundación en Barrios: El Rancho, Moretal, Julio Llori, 6 de Diciembre, 27 de octubre, Guadalupe Larriva y Luis Guerra., calles Ambato, Alejandro Labaka - Árboles caídos sobre el tendido eléctrico al Frente del colegio Geovanny Calles
<b>Situación actual:</b>	Los ríos continúan desbordados en ciertos puntos; en la mayoría ya ha bajado el nivel. En otros barrios continúan inundados como Flor del Pantano, Unión Imbabureña, 6 Diciembre, Paraíso Amazónico; debido a que las calles están inundadas algunas familias no pueden salir, están atrapadas en sus viviendas. Las actividades escolares se están desarrollando de forma virtual. EL COE Cantonal de Francisco de Orellana se reunirá a las 10:00.
<b>Afectaciones:</b>	- 2 Unidades educativas inundadas por ingreso de agua - Viviendas afectadas (en proceso de evaluación) - 1 persona evacuada en albergue - Afectación de la calle el Triunfo en Barrio Flor de Pantano, por desbordamiento del estero Añangu
<b>Acciones de respuesta:</b>	Municipio de Orellana, Cuerpo de Bomberos, Cruz Roja y Brigada 19 Napo coordinaron las actividades de evacuación de personas y enseres a familias acogientes y hacia refugios, una vez que los ríos han descendido su nivel están el proceso de retorno a sus viviendas.
<b>Fuentes de información:</b>	SNGR Umeva Napo-Orellana/Cuerpo de Bomberos de Francisco de Orellana



#### Inundación

<b>Localización:</b>	Napo/Quijos/San Francisco de Borja/Centro Poblado.
<b>Antecedentes:</b>	El 27/04/2024, por lluvias y debido al taponamiento de una Quebrada sin nombre, se produjo el desbordamiento y posterior inundación lo que afectó varias de viviendas, unidades educativas y una vía de primer orden con acumulación de agua y lodo.
<b>Situación actual:</b>	Al momento si existe paso vehicular y el nivel de la quebrada es normal. Se continúa con los trabajos de limpieza.
<b>Afectaciones:</b>	- 3 viviendas afectadas (Continúan en la etapa de evaluación) - 2 Unidades Educativas afectadas (ingreso de agua y lodo) - 1 vía de primer orden afectada (habilitada)
<b>Acciones de respuesta:</b>	MINEDUC a través de mingas de la comunidad educativa realizan la limpieza de las unidades afectadas por el lodo. La Unidad de Gestión de Riesgos del Municipio realiza el levantamiento de información.
<b>Fuentes de información:</b>	SNGR C22 Umeva Napo-Orellana/CB Quijos/ ECU 911 Quito / SNGR Unidad de Monitoreo Pichincha



#### Socavamiento

<b>Localización:</b>	Napo/El Chaco/Gonzalo Díaz De Pineda (El Bombón)/San Rafael, Piedra Fina 2, San Luis, San Carlos, vía Y de Baeza-Lago Agrío [E45].
<b>Antecedentes:</b>	Debido al proceso erosivo desarrollado desde febrero del 2020, el río Quijos (Alto Coca) mantiene en riesgo a varias viviendas y sectores estratégicos, tales como: la Red Estatal Vial [E45], Hidroeléctrica Coca Codo Sinclair, tuberías de SOTE, Poliducto Shushufindi – Quito y OCP. Se mantiene la declaratoria emitida mediante resolución SGR-058-2021 de cambiar el nivel de alerta Naranja a Roja.
<b>Situación actual:</b>	El frente de erosión se encuentra en la abscisa 7+500 por 180 días (21/01/2024). La vía El Chaco-Reventador se encuentra habilitada.
<b>Afectaciones:</b>	- Desde el 2020 a la fecha las afectaciones son las siguientes: - 122 personas afectadas - 27692 personas afectadas indirectas - 76 personas damnificadas - 105 personas evacuadas - 7 viviendas destruidas - 1120 metros de vía afectadas - 4 puentes destruidos: (Puente sobre el río Montana, Marker, Ventana 2 y Puente Piedra Fina 2) - 4 bienes Afectados: (tuberías del SOTE, Poliducto Shushufindi- Quito y OCP, Sistema de Agua Potable de San Luis ,05/09/2023 bus interprovincial) - 100.03 Ha de Cultivo perdidos

## REPORTE DE MONITOREO DE AMENAZAS Y EVENTOS PELIGROSOS – No. 0252

Fecha y Hora de actualización: Lunes, 06 de mayo de 2024 – 09:18:27 / Página 5 de 12

	- 3448 animales de granja afectados y muertos
<b>Acciones de respuesta:</b>	El 30/12/2023, MTOP junto a otras instituciones como GAD Municipal El Chaco, GAD Municipal de Gonzalo Pizarro, GAD Provincial de Sucumbíos y Petroecuador, habilitaron al 100% el puente bailey.
<b>Fuentes de información:</b>	La Comisión Ejecutora Río Coca - CELEC EP, SNGR CZ2 y CCGR San Luis realizan monitoreo constante. SNGR CZ2 Umeva Napo-Orellana/CELEC EP/GAD Municipal El Chaco/MTOP/teniente Político Gonzalo Díaz de Pineda

### ZONA 3



#### Socavamiento

<b>Localización:</b>	Chimborazo/Cumandá/Cumandá/Cruz de Hueso, vía Cumandá - Pallatanga [E-487].
<b>Antecedentes:</b>	El 21/04/2024, a causa de las fuertes lluvias suscitadas en el sector se reportó un socavamiento en la mesa de la vía, que afectó totalmente la vía de primer orden.
<b>Situación actual:</b>	En base a los informes EVIN y MAAPEA levantados se actualiza las cifras de afectación
<b>Afectaciones:</b>	211 familias afectadas indirectamente por pérdida de productos por el cierre de la vía de primer orden (Cruz de Hueso 29 familias, San Pablo 19 familias, Sacramento 55 familias, Capalillo 76 familias, Guadal 27 familias, Soberana 5 familias) 10 familias afectadas directamente (40 personas) Vía de primer orden afectado (cerrada) 30 personas atrapadas (retornaron a sus lugares de residencia). 30 bienes privados atrapados (fueron retirados) 1 Persona Evacuada al momento pernocta con familiares de acogida 2 personas heridas.
<b>Acciones de respuesta:</b>	UGR Cantonal realizó el levantamiento del informe EVIN. MAG realizó el levantamiento del informe MAAPEA.
<b>Fuentes de información:</b>	SNGR CZ3 Umeva Tungurahua/MTOP, GAD Provincial



#### Aluvion

<b>Localización:</b>	Chimborazo/Alausí/Multitud/varios sectores.
<b>Antecedentes:</b>	El 20/04/2024, debido a las lluvias presentadas en el sector, se produjo un aluvión que afectó a los recintos de Piñanpungo y El Citado, existen viviendas en riesgo y un puente afectado, las personas en riesgo fueron evacuadas a sitios seguros en los recintos reportados.
<b>Situación actual:</b>	MTOP informó que se procedió al cierre del paso vehicular en el tramo Riobamba-Pallatanga-Cumandá, al momento CB Pallatanga retorna a base después de realizar un barrido de 3 km en las labores de búsqueda de la persona desaparecida no se pudo localizar se continuara los trabajos de búsqueda. MSP realizó la atención médica a personas en la comunidad del Citado en los albergues temporal.
<b>Afectaciones:</b>	<p><b>Piñanpungo:</b></p> <ul style="list-style-type: none"> <li>✓ 1 puente afectado</li> <li>✓ 1 vivienda afectada</li> <li>✓ 2 vías de tercer orden afectadas (cerrada)</li> <li>✓ 2 familias afectadas evacuadas.</li> </ul> <p><b>EL Citado:</b></p> <ul style="list-style-type: none"> <li>✓ 10 familias damnificadas.</li> <li>✓ 26 personas damnificadas.</li> <li>✓ 4 hectáreas de cultivo afectados.</li> <li>✓ 6 hectáreas de cultivos destruidos.</li> <li>✓ 15 animales afectados.</li> <li>✓ 55 familias afectadas.</li> <li>✓ 200 personas afectadas.</li> <li>✓ 1 persona herida.</li> <li>✓ 26 familias, 104 personas evacuadas (14 familias, 55 personas Escuela Pablo Arenas, 12 familias 49 personas Iglesia Evangélica).</li> <li>✓ 12 viviendas afectadas</li> <li>✓ 6 viviendas destruidas</li> <li>✓ 4 puentes destruidos.</li> <li>✓ 1 Unidad Educativa afectada (U.E Carlos Calero Gallegos).</li> <li>✓ 1 Bien público destruido (iglesia).</li> <li>✓ 10 Bienes públicos afectados (6 Postes de luz y 2 transformadores, 1 casa comunal y 1 cancha comunitaria)</li> <li>✓ Sistema eléctrico afectado en un 2%</li> <li>✓ 17 bienes privados afectados (15 motos, 1 camión, 1 auto).</li> </ul> <p><b>Chaguarpata:</b></p> <ul style="list-style-type: none"> <li>✓ 1 persona desaparecida.</li> </ul>
<b>Acciones de respuesta:</b>	UGR GADMC Alausí, GAD Provincial y CB Pallatanga conjuntamente con el GOE, familiares y personas de la comunidad realizan la búsqueda de la persona desaparecida de sexo femenino de 18 años. GAD Provincial realizan la limpieza y habilitación de la vía.



## REPORTE DE MONITOREO DE AMENAZAS Y EVENTOS PELIGROSOS – No. 0252

Fecha y Hora de actualización: Lunes, 06 de mayo de 2024 – 09:18:27 / Página 6 de 12

<b>Fuentes de información:</b>	SNGR monitorea el evento y realizó levantamiento de información. MSP realizó la atención médica a personas en los albergues temporales de la comunidad del Citado. SNGR CZ3 Umeva Tungurahua/PPNN/Cuerpo de Bomberos
--------------------------------	----------------------------------------------------------------------------------------------------------------------------------------------------------------------------------------------------------------------------

### Inundación



<b>Localización:</b>	Pastaza/Pastaza/Montalvo (Andoas) / Comunidades: Teresa Mama, Montalvo, Mangu Urku, Boveras, Chuvacocho, Muruc Pishi, Santo Tomás, Playas, Campos, Jatunayaku, Kilo Alpa, Ikiam, Kapirna.
<b>Antecedentes:</b>	El 19/04/2024, por causas de las fuertes lluvias suscitadas en la madrugada se produjo el desbordamiento del río Bobonaza que afecta a la comunidad.
<b>Situación actual:</b>	GAD Parroquial realizó una inspección del evento verificando las familias afectadas en las comunidades antes mencionadas, las familias afectadas se encuentran con familiares de acogida. Al momento el río Bobonaza aún continúa desbordado
<b>Afectaciones:</b>	- 54 familias afectadas (Cifra preliminar) - 54 viviendas afectadas (Cifra preliminar)
<b>Acciones de respuesta:</b>	GAD Parroquial Montalvo realizó una inspección del evento. Personal de SNGR-CZ3 realizó la planificación para realizar la inspección al lugar del evento el día lunes 22/04/2024, ya que se puede ingresar a las comunidades por vía fluvial. SNGR monitorea el evento.
<b>Fuentes de información:</b>	SNGR CZ3 Umeva Tungurahua/GAD Parroquial / SNGR-CZ3

### Inundación



<b>Localización:</b>	Pastaza/Pastaza/Montalvo/Comunidad Llanhamacocho.
<b>Antecedentes:</b>	El 19/04/2024, por causas de las fuertes lluvias suscitadas en la madrugada se produjo el desbordamiento del río Conambo que afecta a la comunidad.
<b>Situación actual:</b>	Al Momento el río Conambo regreso a su cauce natural
<b>Afectaciones:</b>	--
<b>Acciones de respuesta:</b>	UGR Pastaza realiza el levantamiento de información en territorio.
<b>Fuentes de información:</b>	SNGR CZ3 Umeva Tungurahua/ TP GAD P Curaray/SNGR-CZ3

### Inundación



<b>Localización:</b>	Pastaza/Pastaza/Sarayacu/Comunidad Pakayaku.
<b>Antecedentes:</b>	El 19/04/2024, a causa de las fuertes lluvias suscitadas en el sector la madrugada se produjo el desbordamiento del río Bobonaza que afecta a varios cultivos, al momento no se reporta afectaciones a viviendas.
<b>Situación actual:</b>	SNGR realizó la entrega de asistencia humanitaria con el apoyo de FFAA en el sector de Pakayaku.
<b>Afectaciones:</b>	- 1 bien público afectado (Plaza gastronómica o mercado)
<b>Acciones de respuesta:</b>	SNGR monitorea el evento entregó asistencia humanitaria.
<b>Fuentes de información:</b>	Uprea Pastaza / SNGR Unidad de Monitoreo Tungurahua.

### Inundación



<b>Localización:</b>	Pastaza/Arajuno/Curaray/varios Sectores. (Tzapino, Curaray, Bataboro).
<b>Antecedentes:</b>	El 18/04/2024, y la madrugada del 19/04/2024, debido a las precipitaciones presentadas en el sector se produce el desbordamiento del río Bataboro afectando a varias comunidades en sus cultivos y en las peceras de crianza de tilapias. COE Provincial Pastaza en sesión extraordinaria del 20 de abril del 2024 por unanimidad la plenaria resolvió:
<b>Situación actual:</b>	1.- Solicitar a las Unidades de Gestión de Riesgos del GAD Cantonal de Pastaza y de Arajuno, el levantamiento de información del número de personas afectadas 2.- Solicitar a las Fuerzas Armadas la activación de los medios aéreos, y terrestres a través de Gestión de Riesgos, a fin de realizar la entrega de atención humanitaria. 3.- Solicitar a las Fuerzas Armadas la activación de los medios aéreos, a través de Gobernación de Pastaza, a fin de realizar el sobrevuelo para el reconocimiento de áreas afectadas y el ingreso de personal de las UGRS para el levantamiento de información y entrega de atención humanitaria. 4.- Coordinar desde la Unidad de Gestión de riesgos a fin de determinar si existe la necesidad de levantamiento de información mediante medios fluviales, de ser el caso de requiere el apoyo de combustible y lubricantes, se lo realizará a través del GAD Provincial de Pastaza. 5.- Solicitar la MSP un Informe de verificación del estado de salud de los habitantes de las comunidades afectadas. 6.- Activar el UGR Provincial. 7.- El COE se declara en sesión permanent
<b>Afectaciones:</b>	- 7 familias afectadas. (Información preliminar) - 7 viviendas afectadas. (Información preliminar) - 74 familias afectadas en cultivos
<b>Acciones de respuesta:</b>	Se reunió el COE Provincial de Pastaza. SNGR CZ3 monitorea el evento.

## REPORTE DE MONITOREO DE AMENAZAS Y EVENTOS PELIGROSOS – No. 0252

Fecha y Hora de actualización: Lunes, 06 de mayo de 2024 – 09:18:27 / Página 7 de 12

Fuentes de  
información:

SNGR CZ3 Umeva Tungurahua/UPREA Pastaza

### ZONA 4



#### Socavamiento

<b>Localización:</b>	Santo Domingo de Los Tsáchilas/La Concordia/La Concordia/En la entrada a la parroquia Las Villegas, vía de primer orden La Concordia - Monterrey.
<b>Antecedentes:</b>	El 19/04/2024, debido a las lluvias suscitadas en la madrugada se produjo un socavamiento en la vía de primer orden.
<b>Situación actual:</b>	Al momento la vía de primer orden se encuentra parcialmente habilitada solo para el paso peatonal y motos. Cabe indicar que continúa cerrada al paso de vehículos livianos y pesados. Las vías alternas son: 1.- Vía antigua La Villegas- Monterrey 2.- La Concordia - Plan Piloto - Las Villegas - Monterrey.
<b>Afectaciones:</b>	- 30 metros de afectación de la vía aprox. - 1 bien público afectado (ambulancia MSP) - 2 personas heridas - 1 persona fallecida
<b>Acciones de respuesta:</b>	CTE brinda seguridad en el sitio. MTOF continúa con los trabajos en el sitio. SNGR UMEVA Monitorea el evento.
<b>Fuentes de información:</b>	SNGR CZ4 Umeva Santo Domingo/ECU 911/C.B.

### ZONA 5



#### Inundación

<b>Localización:</b>	Guayas/Bucay/Bucay/varios sectores Río Chimbo, Río Limón.
<b>Antecedentes:</b>	El 21/04/2024, por las fuertes precipitaciones presentadas entre la madrugada se produjo el desbordamiento del río Chimbo y Limón, varias viviendas se han visto afectadas.
<b>Situación actual:</b>	UGR informa que las familias evacuadas se encuentran en casa de acogida. El río Chimbo y el Río Limón se encuentra con tendencia a subir su caudal. Al momento las calles no se encuentran con acumulación de agua.
<b>Afectaciones:</b>	- 2 familias evacuadas (9 personas)
<b>Acciones de respuesta:</b>	GAD Cantonal se encuentra realizando levantamiento de información. UMEVA Guayas realiza seguimiento a la novedad.
<b>Fuentes de información:</b>	SNGR CZ5 Umeva Guayas/GAD Cantonal Bucay



#### Inundación

<b>Localización:</b>	Los Ríos/Montalvo/Montalvo/rcto. Los Almendros - rcto. San Vicente - rcto. El Caimito - río Las Juntas.
<b>Antecedentes:</b>	El 21/04/2024, debido a la presencia de fuertes lluvias la madrugada se reportó el desbordamiento del río Las Juntas con ingreso a varias viviendas del lugar.
<b>Situación actual:</b>	Actualmente el caudal de los ríos antes mencionados se encuentran en su nivel normal, la vía de segundo orden se mantiene parcialmente habilitada y las familias continúan en las viviendas.
<b>Afectaciones:</b>	- 20 viviendas afectadas - 20 familias afectadas - 80 personas afectadas - 90 metros lineales - 1 Bien Público destruido (muro de contención)
<b>Acciones de respuesta:</b>	Cuerpo de Bomberos de Montalvo realizó verificación.
<b>Fuentes de información:</b>	SNGR-CZ5 Umeva Los Ríos/ UGR Montalvo



#### Inundación

<b>Localización:</b>	Los Ríos/Montalvo/Montalvo/Pisagua Alto - Río La Tigrera.
<b>Antecedentes:</b>	El 21/04/2024, debido a la presencia de fuertes lluvias la madrugada se reportó el desbordamiento del río La Tigrera, mismo que deja varias viviendas afectadas con presencia de agua
<b>Situación actual:</b>	Actualmente las familias se mantienen en sus hogares.
<b>Afectaciones:</b>	- 5 viviendas afectadas - 5 familias afectadas - 20 personas afectadas
<b>Acciones de respuesta:</b>	UGR Montalvo en compañía de Cuerpo de Bomberos del Cantón se encuentra realizando barrido en la zona afectada.

## REPORTE DE MONITOREO DE AMENAZAS Y EVENTOS PELIGROSOS – No. 0252

Fecha y Hora de actualización: Lunes, 06 de mayo de 2024 – 09:18:27 / Página 8 de 12

Fuentes de  
información:

SNGR CZ5-Umeva Los Rios/ UGR Montalvo

### ZONA 6



#### Deslizamiento

<b>Localización:</b>	Azuay/Cuenca/Sayausi/Marianza, km 10, 11, 12 y 15 vía Cuenca-Molleturo-Naranjal [E-582]
<b>Antecedentes:</b>	A causa de las lluvias registradas la tarde y noche del 04/05/2024 se suscitaron tres aluviones acarreado material pétreo en el km 10, 11, 12, 15 de la vía de primer orden Cuenca Molleturo Naranjal, la misma que se encuentra cerrada. Para atención al evento se activo el PMU para coordinar acciones a realizarse en las zonas afectadas.
<b>Situación actual:</b>	Cuerpo de Bomberos Cuenca realizó evaluación y colaboró en la evacuación de enseres del restaurante Sendero en el km 19, adicional se mantienen durante la jornada brindando apoyo a las personas que realizan transbordo hacia la ciudad de Cuenca. MTOP informó que se ha realizado limpieza de material hasta el km 15 donde se encuentra la mayor cantidad de material pétreo y las labores continuarán las próximas horas. La vía permanece cerrada al tránsito vehicular, DGR Cuenca informa que la vivienda afectada era deshabitada.
<b>Afectaciones:</b>	1 familia damnificada 1 persona damnificada (se encuentra en familia acogiente) vivienda destruida 1 vivienda afectada 1 bien privado afectado (Restaurante Sendero) 2000 metros de vía aproximadamente (vía cerrada)
<b>Acciones de respuesta:</b>	Bomberos Cuenca permanecen en el lugar del evento, MTOP continúa realizando labores de limpieza de material pétreo. DGR Cuenca realizó evaluación en la zona afectada
<b>Fuentes de información:</b>	CTE/Bomberos Cuenca/DGR Cuenca/SNGR Unidad de Monitoreo Azuay-Cañar



#### Colapso Estructural

<b>Localización:</b>	Cañar/La Troncal/Manuel J. Calle/Puente de la Cadena.
<b>Antecedentes:</b>	El 21/04/2024, debido a causas aún no determinadas se produjo el colapso de un puente sobre la vía de primer orden, Vía Zhud-Cochancay [E-40]. Vía alterna: La Troncal-Puerto Inca km 26. UGR La Troncal informa que con fecha 21/04/2024 se activó el COE Cantonal en donde se determinaron las siguientes resoluciones: - Prefectura en coordinación con el equipo técnico del GAD Cantonal habilitarán un paso lateral en el km 3.6 - MTOP implementará un puente Bailey - Prefectura y Policía Nacional brindarán seguridad en el punto y en vías alternas
<b>Situación actual:</b>	- Reconexión de una línea de agua potable afectada - Consejo de seguridad ciudadana y Comisaría Municipal actuarán en temas de seguridad - El COE Cantonal se mantiene activo SNGR CZ6 con fecha 22/04/2024 el Coordinador y Técnico realizaron vista técnica en el lugar del evento conjuntamente con Gobernación, MTOP y GAD Provincial. - 4 persona heridas (heridas leves) - 1 puente destruido - 50 metros de vía aproximadamente (vía cerrada) - 2 bienes privados afectados (vehículos livianos)
<b>Acciones de respuesta:</b>	SNGR ZC6, MTOP, GAD Provincial realizaron la visita e inspección técnica en el punto.
<b>Fuentes de información:</b>	SNGR CZ6 Umeva Azuay-Cañar/Cuerpo de Bomberos de La Troncal.



#### Deslizamiento

<b>Localización:</b>	Azuay/Santa Isabel/Santa Isabel/La Cría.
<b>Antecedentes:</b>	El 03/06/2022, se suscitó un deslizamiento producto de la saturación del suelo originado por la combinación del deficiente sistema de riego en el sector, del taponamiento de diferentes quebradas y la deficiencia en el drenaje del terreno. El 06/04/2023, la SNGR emitió el cambio a ALERTA NARANJA El 20/06/2023 MIES entregó Bonos de Contingencia a 22 familias afectadas de la comunidad La Cría.
<b>Situación actual:</b>	Con fecha 23 de Enero del 2024, UGR Santa Isabel informa que para dar cumplimiento a las resoluciones establecidas el 10-01-2024 por el COE Cantonal Santa Isabel, se han realizado las siguientes acciones: 1. Se mantienen activadas las siete (7) mesas técnicas de trabajo y los tres (3) grupos de trabajo del COE Cantonal de Santa Isabel. 2. Se elaboró y entregó informe de recomendación de cambio de uso del suelo al Concejo Cantonal de Santa Isabel. 3. Se entregó informe de justificativos técnicos para la declaración de zona inhabitable, a la Dirección de Planificación y Departamento Jurídico del GAD Santa Isabel. 4. SGR motivó la activación del COE Provincial con la finalidad de dar a conocer a la plenaria sobre la situación actual del macro deslizamiento en el sector La Cría y dar atención desde cada una de sus competencias como MTT-P y GTT.



## REPORTE DE MONITOREO DE AMENAZAS Y EVENTOS PELIGROSOS – No. 0252

Fecha y Hora de actualización: Lunes, 06 de mayo de 2024 - 09:18:27 / Página 9 de 12

	<p>5. Se realizó la reunión y socialización de la propuesta de habilitación de la vía Sulupali Grande – Sauce Loma – El Progreso con el Departamento de Vialidad del GAD Provincial.</p> <p>6. Se entregaron los estudios y diseños a la Gobernación del Azuay y CELEC para la evaluación del problema y determinación de soluciones.</p> <p>7. Se actualizan los datos de afectados y damnificados, así como las personas en el AT y otras modalidades de AT.</p> <p>8. Se adecuan los espacios en el Alojamiento Temporal por parte del Municipio de Santa Isabel.</p> <p>9. Se programó la capacitación al personal municipal por parte de la SGR.</p> <p>10. Se enviaron oficios al GAD Provincial para la inclusión de los estudios de los sistemas de riesgo en la planificación operativa anual.</p> <p>11. Se realizó la solicitud de gestión interinstitucional para la realización de estudios de zonificación geotectónica en los sectores de proyección urbana.</p> <p>12. Se elabora el plan de respuesta para la atención a las familias que permanecen dentro de la zona de influencia del macro deslizamiento de La Cría.</p>
<b>Afectaciones:</b>	<ul style="list-style-type: none"> <li>- 82 familias afectadas (308 personas)</li> <li>- 8 familias damnificadas (25 personas que permanecen en casa de familias acogientes)</li> <li>- 130 personas evacuadas (albergue temporal) (Con fecha 15/08/2023 se encuentran en el albergue 38 familias 104 personas)</li> <li>- 38 familias evacuadas.</li> <li>- 44 viviendas afectadas</li> <li>- 8 viviendas destruidas</li> <li>- 3 bienes privados afectados (capilla, casa comunal, cancha central)</li> <li>- 2 bienes públicos afectados</li> </ul>
<b>Acciones de respuesta:</b>	UGR Santa Isabel en conjunto con SGR CZ6 realizan acciones de atención a la emergencia
<b>Fuentes de información:</b>	SNRG CZ6 Umeva Azuay-Cañar.

### 3. Monitoreo de estado de vías afectadas por eventos peligrosos

#### 07 VÍAS DE PRIMER ORDEN CERRADAS:

No.	Provincia	Cantón	Parroquia	Sector/Vía	Evento Peligroso	Afectación (mts lineales)	Fecha del evento	Vías alternas
1	Napo	Arhidona	Hatun Sumaku	Chaluas, vía Y de Narupa-Loreto	DESLIZAMIENTO	---	04/05/2024	Ninguna
2	Azuay	Cuenca	Sayausí	Marianza, km 12 vía Cuenca-Molleturo-Naranjal [E-582]	DESLIZAMIENTO	100	04/05/2024	Ninguna
3	Chimborazo	Cumandá	Cumandá	Cruz de Hueso, vía Cumandá - Pallatanga [E-487].	SOCAVAMIENTO	--	21/04/2024	Riobamba - San Juan - Balzapamba - Babahoyo.
4	Cañar	La Troncal/	Manuel J. Calle	Puente de la Cadena	COLAPSO ESTRUCTURAL	50	21/04/2024	Ninguna
5	Santo Domingo de los Tsáchilas	La Concordia	La Concordia	En la entrada a la parroquia Las Villegas, vía de primer orden La Concordia - Monterrey	SOCAVAMIENTO	30	19/02/2024	Vía antigua La Villegas - Monterrey / La Concordia - Plan Piloto - Las Villegas - Monterrey.
6	Los Ríos	Ventanas	Zapotal	Puente Zapotal	SOCAVAMIENTO	5	28/06/2023	Chacarita hacia los Ángeles.
7	Chimborazo	Alausí	Alausí	Casual y Nuevo Alausí, vía Alausí - Guamate [E-35]	DESLIZAMIENTO	2320	26/03/2023	vía alterna del tercer orden Riobamba Guasuntos Alausí - sub tramo Vishud Guasuntos.

#### 35 VÍAS DE PRIMER ORDEN PARCIALMENTE HABILITADAS:

No.	Provincia	Cantón	Parroquia	Sector/Vía	Evento Peligroso	Afectación (mts lineales)	Fecha del evento	Vías alternas
1	Orellana	Francisco de Orellana	García Moreno	Km 7, vía Los Zorros, La Belleza-Chontapunta [E436A]	DESLIZAMIENTO	--	05/05/2024	Ninguna
2	Morona Santiago	Morona	Zuñac	Km 66, vía Macas - Riobamba [E46]	DESLIZAMIENTO	15	9/3/2023	Ninguna
3	Napo	El Chaco	Santa Rosa	Tres Cruces, vía El Chaco - Reventador [E45]	HUNDIMIENTO	12	18/2/2024	Ninguna
4	Santo Domingo de los Tsáchilas	Santo Domingo	Alluriquin	Por el puente del río Lelia, Km 82 Aloag-Santo Domingo [E-20]	SOCAVAMIENTO	--	1/3/2024	Ninguna
5	Santo Domingo de los Tsáchilas	Santo Domingo	Alluriquin	Km 83 Vía Aloag - Santo Domingo [E- 20]	DESLIZAMIENTO	50	6/1/2024	---
7	Cotopaxi	Pujilí	Tingo	Tacajaló ingreso a la Esperanza, vía Pujilí - La Maná [E-30]	DESLIZAMIENTO	--	31/1/2024	Ninguna
8	Los Ríos	Babahoyo	Pimocha	Puente de Los Gemelos	SOCAVAMIENTO	6	19/1/2024	Ninguna

## REPORTE DE MONITOREO DE AMENAZAS Y EVENTOS PELIGROSOS – No. 0252

Fecha y Hora de actualización: Lunes, 06 de mayo de 2024 – 09:18:27 / Página 10 de 12

No.	Provincia	Cantón	Parroquia	Sector/Vía	Evento Peligroso	Afectación (mts lineales)	Fecha del evento	Vías alternas
9	Imbabura	Cotacachi	García Moreno	entrada a Limones, vía Otavalo - Selva Alegre - Sanguangual - Las Golondrinas Km 89 [E29]	DESPLAZAMIENTO	100	5/1/2024	Ninguna
10	Imbabura	Ibarra	Carolina	San Jerónimo-Guadual; vía Salinas - Lita km 114 [E10]	DESPLAZAMIENTO	125	22/12/2023	Ninguna
11	Esmeraldas	Muisne	Muisne	Pueblo Nuevo vía a Muisne [E381]	SUBSIDENCIA	70	20/2/2024	Ninguna
12	Morona Santiago	Limón Indanza	General Leonidas Plaza Gutiérrez (Limón)	Loma de la Virgen, vía Plan de Milagro-Gualaceo	DESPLAZAMIENTO	26	12/12/2023	Cuenca-Guarumales-Méndez-Limón Indanza-Plan de Milagro.
13	Tungurahua	Baños de Agua Santa	Río Verde	San Jorge, vía Baños - Puyo [E30]	SOCAVAMIENTO	100	16/7/2023	Ninguna
14	Tungurahua	Baños de Agua Santa	Ulba	Agoyán, vía Baños - Puyo [E-30]	SOCAVAMIENTO	30	27/6/2023	Ninguna
15	Esmeraldas	Quinindé	Malimpia	Malimpia, E20 pasando el basurero a mano derecha	SOCAVAMIENTO	30	3/4/2023	Ninguna
16	Morona Santiago	Limón Indanza	Yunganza (Cab. En el rosario)	Km 35, El Rosario, vía Bella Unión - Limón [E45]	DESPLAZAMIENTO	30	4/3/2023	Ninguna
17	Manabí	Manta	San Lorenzo	Ruta del Spondylus San Lorenzo - Santa Rosa [E15]	OLEAJE	1200	24/1/2023	Ninguna
18	Azuay	Sevilla de Oro	Palmas	km 76, Vía Paute Guarumales Méndez [E-40]	DESPLAZAMIENTO	25	5/9/2022	Ninguna
19	Azuay	Sevilla de Oro	Palmas	km 61, Vía Paute Guarumales Méndez [E-40]	SOCAVAMIENTO	35	30/8/2022	Ninguna
20	Manabí	Puerto López	Salango	La Rinconada 5 Cerros, vía Puerto López - Santa Elena [E15].	HUNDIMIENTO	4	28/8/2022	Ninguna
21	Manabí	Sucre	Leonidas Plaza	Km 19, San Agustín-Tosagua [E-383]	SUBSIDENCIA	150	14/8/2022	Ninguna
22	Morona Santiago	Sucúa	Asunción	Sector paso Carreño [E45]	SOCAVAMIENTO	5	18/5/2022	Ninguna
23	Pichincha	Mejía	Manuel Cornejo A.	km 38 + 600, vía Alóag - Unión del Toachi [E20]	HUNDIMIENTO	15	25/2/2022	Ninguna
24	Esmeraldas	Quinindé	Rosa Zarate (Quinindé)	Km 68 Los Vergeles, vía Esmeraldas - Quinindé [E20]	HUNDIMIENTO	40	8/2/2022	Ninguna
25	Imbabura	Ibarra	Carolina	San Jerónimo; vía Salinas - Lita [E 10]	DESPLAZAMIENTO	225	22/12/2021	1.- Ruta desde la E10 Guallupe - San Juan de Lachas (Carchi) - por la E 182 Gualchan - Chical - Maldonado - Tulcán - Ibarra, 2.- Para vehículos livianos, E10 desde San Jerónimo - Buenos Aires - Cahuasqui - Tumbabiro.
26	Cañar	Cañar	Ingapirca	Vía El tambo - Ingapirca - Honorato Vásquez km 8+100, km 15.	DESPLAZAMIENTO	100	24/11/2021	Ninguna
27	Morona Santiago	Morona	Macas, cabecera cantonal y capital provincial	Vía Macas-Puyo [E45], tramo puente sobre el río Copueno- puente sobre el río Upano	SOCAVAMIENTO	180	16/5/2021	Ninguna
28	Napo	El Chaco	Gonzalo Díaz De Pineda (El Bombón)	San Rafael, Piedra Fina, San Luis, San Carlos, Vía Y de Baeza-Lago Agrio [E45]	SOCAVAMIENTO	1040	2/2/2020	Lago Agrio - Coca - Y de Narupa - Tena - Ambato - Quito
29	Morona Santiago	Santiago	Patuca	Loma Seca vía Patuca - Santiago [E40]	SOCAVAMIENTO	15	15/1/2020	Ninguna
30	Morona Santiago	Tiwintza	San José de Morona	Shaime, vía Santiago-San José de Morona [E40]	COLAPSOESTRUCTURA	170	13/5/2020	Ninguna
31	Morona Santiago	Tiwintza	Santiago, cabecera cantonal	Km 75, Yapapas, vía Entronque a Santiago de Méndez - Santiago [E40]	DESPLAZAMIENTO	70	16/5/2020	Ninguna
32	Morona Santiago	Tiwintza	Santiago, cabecera cantonal	Palomino km 68, vía Santiago-San José de Morona [E40]	SOCAVAMIENTO	70	16/5/2020	Ninguna
33	Morona Santiago	Morona	Macas, cabecera cantonal y capital provincial	Puente sobre el río Upano, vía Macas-Puyo-[E45]	SOCAVAMIENTO	57	21/6/2020	Ninguna
34	Morona Santiago	Tiwintza	Santiago, cabecera cantonal	Yapapas, vía Entronque a Santiago de Méndez - Santiago [E40]	SOCAVAMIENTO	50	21/8/2020	Ninguna
35	Chimborazo	Riobamba	San Luis	De la Gasolinera a mano derecha en la curva, vía Riobamba - Macas [E-46]	DESPLAZAMIENTO	10	18/4/2024	Ninguna
36								

## REPORTE DE MONITOREO DE AMENAZAS Y EVENTOS PELIGROSOS - No. 0252

Fecha y Hora de actualización: Lunes, 06 de mayo de 2024 - 09:18:27 / Página 11 de 12

### 11 VÍAS DE SEGUNDO ORDEN CERRADAS:

N.	Provincia	Cantón	Parroquia	Sector/Vía	Evento Peligroso	Afectación (mts lineales)	Fecha del evento	Vías alternas
1	Morona Santiago	Morona	Zuñac	Km 55, vía Macas - Riobamba [E46]	DESLIZAMIENTO	15	04/05/2024	Ninguna
2	Santo Domingo de los Tsáchilas	Santo Domingo	Alluriquin	Recinto Dos Ríos, vía Chiriboga	DESLIZAMIENTO	100	26/04/2024	Ninguna
3	Chimborazo	Cumandá	Cumandá	Chaguayacu; vía Cumandá - Pallatanga [E-487]	ALUVIÓN	--	21/04/2024	Ninguna
4	Manabí	Pichincha	Pichincha	Agua Blanca, Vía Las Damas - Puerto Conguillo	DESLIZAMIENTO	15	18/02/2024	Ninguna
5	Imbabura	Otavalo	San José de Quichinche	El Puente	INUNDACIÓN	60	19/12/2023	Ninguna
6	Esmeraldas	Quinindé	Cube	Recinto Cube	DESLIZAMIENTO	20	25/05/2023	Ninguna
7	Santa Elena	Salinas	Anconcito	Vía al Puerto Pesquero	SOCAVAMIENTO	--	14/03/2023	Ninguna
8	Pichincha	Quito	Conocoto	Calles Hermano Miguel y Panzaleo, cruce de vías	SOCAVAMIENTO	30	28/02/2022	Ninguna
9	Azuay	Nabón	Nabón	Rosas, Bellavista, Tamboloma, Chunazana	DESLIZAMIENTO	50	14/03/2021	Corraleja-Yasudel-Susudel
10	Imbabura	Pimampiro	Pimampiro, Cabecera Cantonal	San José de Aloburo	DESLIZAMIENTO	500	09/11/2021	Vía Narchimbuela - Pimampiro
11	Pichincha	Mejía	Tambillo	El Murco - Pasando la escuela Carlos Freire Larrea	INUNDACIÓN	---	11/04/2022	Ninguna

### 02 VÍAS DE SEGUNDO ORDEN PARCIALMENTE HABILITADAS:

No	Provincia	Cantón	Parroquia	Sector/Vía	Evento Peligroso	Afectación (mts lineales)	Fecha del evento	Vías alternas
1	El Oro	Piñas	Moromoro	El Placer, vía El Placer, Vía Buenaventura Saracay [E-585]	DESLIZAMIENTO	3	17/10/2023	Ninguna
2	Chimborazo	Pallatanga	Pallatanga	Jiménez, vía Jiménez - Pallatanga	SOCAVAMIENTO	--	27/05/2023	Ninguna

### 13 VÍAS DE TERCER ORDEN CERRADAS:

No.	Provincia	Cantón	Parroquia	Sector/Vía	Evento Peligroso	Afectación (mts lineales)	Fecha del evento	Vías alternas
1	Bolívar	Chimbo	Telimbela	varios sectores, vía Telimbela, Choropamba, La Yoya - San Francisco.	DESLIZAMIENTO	50	21/04/2024	Ninguna
2	Guayas	Bucay	Bucay	Esperanza Alta	COLAPSO ESTRUCTURAL	--	21/04/2024	Ninguna
3	Guayas	Bucay	Bucay	Comunidad Shuar	SOCAVAMIENTO	--	21/04/2024	Ninguna
4	Chimborazo	Alausí	Multitud	Varios Sectores	ALUVIÓN	--	20/04/2024	Ninguna
5	Tungurahua	Ambato	Totoras	Barrio el Recreo, A 3 cuadras del parque central, vía Totoras - El Recreo	DESLIZAMIENTO	--	29/12/2023	Ninguna
6	Bolívar	Echeandia	Echeandia	varios sectores, El Congreso, vía al Guabito, San José de Camarón, Congreso la Y", vía San José de Camarón a Carimara, Pitiambe, Cruce de la Libertad y Congreso, San Eduardo, Estero de Damas, vía a Plaza Roja y Malecón Alto y Bajo.	SOCAVAMIENTO	47	29/01/2024	Ninguna
7	Imbabura	Cotacachi	Apuela	Apuela Centro Poblado, Cristopamba, Santa Rosa, La Playa, Pueblo Viejo, La Esperanza	DESLIZAMIENTO	120	19/12/2023	Ninguna
8	Imbabura	Cotacachi	Peñaherrera	El Cristal, vía Peñaherrera - Villaflores	DESLIZAMIENTO	50	19/12/2023	Ninguna
9	Pichincha	Mejía	Tambillo	Ushco, vía Tambillo - Panamericana Sur	INUNDACIÓN	20	10/04/2022	Ninguna
10	Pichincha	Mejía	Manuel Cornejo Astorga (Tandapi)	Vía de ingreso a las Comunidades Peñas Blancas, El Paraíso, El Mirador y San Francisco	DESLIZAMIENTO	140	08/02/2022	Ninguna
11	Morona Santiago	Morona	Sinai	Playas de San Luis, vía Santa María Tunants-Playas de San Luis-Quinta Cooperativa	INUNDACIÓN	3884	02/05/2021	Ninguna
12	Azuay	Cuenca	Nulti	Pasto Romero, vía al centro Parroquial	DESLIZAMIENTO	30	16/04/2021	Ninguna
13	Chimborazo	Chunchi	Chunchi, cabecera cantonal	Armenia	DESLIZAMIENTO	955,9	20/01/2021	Ninguna

## REPORTE DE MONITOREO DE AMENAZAS Y EVENTOS PELIGROSOS – No. 0252

Fecha y Hora de actualización: Lunes, 06 de mayo de 2024 – 09:18:27 / Página 12 de 12

### 05 VÍAS DE TERCER ORDEN PARCIALMENTE HABILITADAS:

No.	Provincia	Cantón	Parroquia	Sector/Vía	Evento Peligroso	Afectación (mts lineales)	Fecha del evento	Vías alternas
1	Orellana	Francisco de Orellana	San José de Guayusa	A 250 metros del ingreso a Guayusa	SOCAVAMIENTO	--	05/05/2024	Ninguna
2	Esmeraldas	Quinindé	La Unión	Recinto La Pimienta, vía Playa del Muerto	HUNDIMIENTO	40	22/01/2024	Ninguna
3	Esmeraldas	Esmeraldas	San Mateo	Recinto Danila	DESLIZAMIENTO	-	28/12/2023	Ninguna
4	Esmeraldas	Quinindé	Chura	Comunidad Chancama adentro sector Valle Hermoso	SOCAVAMIENTO	15	06/12/2023	Ninguna
5	Pastaza	Arajuno	Arajuno	Boano, vía Shiwakucha – Puni Bocana	SOCAVAMIENTO	70	28/07/2022	Ninguna

Reporte generado por la Dirección de Monitoreo de Eventos Adversos de la Secretaría Nacional de Gestión de Riesgos.

Reporte elaborado por:

Nombre: Carlos Álvarez. - **Digitador Nacional de Eventos Adversos**

Correo electrónico: [Carlos.alvarez@gestionderiesgos.gob.ec](mailto:Carlos.alvarez@gestionderiesgos.gob.ec)

Teléfono: 042593500 ext. 1605

Reporte revisado por:

Nombre: - **Analista de Monitoreo de Eventos Adversos**

Correo electrónico: [victor.sanchez@gestionderiesgos.gob.ec](mailto:victor.sanchez@gestionderiesgos.gob.ec)

Teléfono: 042593500 ext. 1603

*Para ser agregado o removido de esta lista de destinatarios, por favor envíe un correo electrónico a [sala.nacional@gestionderiesgos.gob.ec](mailto:sala.nacional@gestionderiesgos.gob.ec)  
Para más información, visite nuestro sitio web: <https://www.gestionderiesgos.gob.ec/reportes-de-monitoreo-de-amenazas-y-eventos-peligrosos-2022/>*