

REPORTE DE MONITOREO DE AMENAZAS Y EVENTOS PELIGROSOS – No. 0285





Fecha y Hora de actualización: miércoles, 22 de mayo de 2024 - 20:44:07 / Página 1 de 8

Periodo de Monitoreo: Desde: Hasta:

1. Monitoreo de amenazas

- Amenaza en desarrollo, posible desencadenamiento de eventos peligrosos.
- Amenaza en incremento y probable materialización inminente.
- Amenaza dentro de los parámetros normales.

PELIGRO VOLCÁNICO:

| Ubicación | Nivel de alerta declarada | Situación actual | Valoración actual |
|---|---------------------------|--|---------------------------------------|
|  Volcán Reventador Napo | NARANJA | 18:00 Mediante cámaras se visualiza nublado. | ● |
|  Volcán Chiles-Cerro Negro Carchi | AMARILLA | 18:00 Mediante cámaras se visualiza nublado. | ● |
|  Volcán Sangay Morona Santiago | AMARILLA | 19:34 Desde la mañana de hoy, a través de imágenes satelitales (GOES-16) y señales sísmicas, se registra la emisión continua de ceniza que alcanza los 2 km sobre el cráter y que se dirige hacia al occidente con leve dispersión al suroccidente del volcán. | ● |
|  Volcán La Fernandina Galápagos | - | 17:25 Debido al fin de la actividad eruptiva los niveles para el volcán Fernandina son: interna y superficial BAJA con tendencia SIN CAMBIO. | ● |

PELIGRO POR DESBORDAMIENTOS DE CUERPOS HÍDRICOS:

05 cuerpos de agua desbordados:

| Provincia | Cantón | Parroquia | Sector | Nombre |
|-----------------|---------|---|------------------------------------|---------------|
| Morona Santiago | Morona | Macas, cabecera cantonal y capital provincial | Confluencia río Upano y río Volcán | Upano |
| Pastaza | Pastaza | Río Tigre | Varios sectores | Río Pindoyaku |
| Pastaza | Pastaza | Río Tigres | Varios sectores | Conambo |
| Pastaza | Pastaza | Río Corrientes | Varios sectores | Bobonaza |
| Pastaza | Pastaza | Río Corrientes | Varios sectores | Corrientes |

01 cuerpos de agua con tendencia a aumentar el nivel:

| Provincia | Cantón | Parroquia | Sector | Nombre |
|-----------|--------|--------------|--------------|-------------|
| Pastaza | Mera | Madre Tierra | Madre Tierra | Río Pastaza |

PELIGRO POR INCENDIOS FORESTALES:

00 incendios forestales activos:

| Provincia | Cantón | Parroquia | Sector | Afectación (Ha) | Fecha de inicio |
|-----------|--------|-----------|--------|-----------------|-----------------|
| --- | --- | --- | --- | --- | --- |

00 incendios forestales controlados:

| Provincia | Cantón | Parroquia | Sector | Afectación (Ha) | Fecha de inicio |
|-----------|--------|-----------|--------|-----------------|-----------------|
| -- | --- | -- | --- | -- | -- |

PELIGRO POR APERTURA O COLAPSO DE PRESAS Y REPRESAS:

| Recurso | Cota mínima | Cota Actual | Cota máxima | Hora de corte | Valoración |
|------------------------------------|-------------|-------------|-------------|---------------|--------------------------------------|
| Molino, Azuay | 1970.00 | --- | 1990.50 | --- | --- |
| Mazar, Azuay | 2138.05 | --- | 2153.45 | --- | --- |
| Daule Peripa, Guayas | 70.00 | 84.28 | 85.00 | 08:13 | ● |
| Central Baba, Los Ríos | 114.00 | 115.76 | 117.00 | 08:13 | ● |
| Chongón, Guayas | 44.50 | 46.72 | 55.15 | 08:58 | ● |
| El Azúcar, Santa Elena | 40.00 | --- | 45.09 | --- | --- |
| San Vicente, Santa Elena | 50.00 | --- | 57.49 | --- | --- |
| La Esperanza, Manabí | 53.40 | 63.00 | 66.00 | 09:09 | ● |
| Poza Honda, Manabí | 104.29 | 105.68 | 106.50 | 09:09 | ● |
| Direc Multipropósito Chone, Manabí | 48.00 | 62.05 | 68.50 | 09:09 | ● |

REPORTE DE MONITOREO DE AMENAZAS Y EVENTOS PELIGROSOS – No. 0285

Fecha y Hora de actualización: miércoles, 22 de mayo de 2024 – 20:44:07 / Página 2 de 8


| | | | | | |
|------------------------------|---------|---------|---------|-------|--------------------------------------|
| Agoyán, Tungurahua | 1645.00 | 1650.83 | 1651.00 | 11:20 | ● |
| Pucará-Písayambo, Tungurahua | 3541.00 | 3562.77 | 3565.00 | 11:20 | ● |

Para mayor información de las Declaratorias de niveles de alerta vigentes por amenazas y/o eventos peligrosos, puede visitar la página web:

<https://www.gestionderiesgos.gob.ec/niveles-de-alertas-y-declaratorias-vigentes-establecidas-por-la->



SITUACIÓN HIDROMETEOROLÓGICA:



● **ADVERTENCIA**

**AMENAZA: INCREMENTO DE LA TEMPERATURA DIURNA Y RADIACIÓN ULTRAVIOLETA
ADVERTENCIA N° 29**

VIGENCIA: desde 10H00 del 23 de mayo hasta las 16H00 del 25 de mayo de 2024

SITUACIÓN: En los siguientes días se presentará incremento de temperaturas diurnas (10H00-16H00) en diferentes zonas del país, en especial en la Sierra, Amazonía y sur de la Costa. Se espera que los días con mayor aumento de temperatura sean el 24 y 25 de mayo 2024.

Región Litoral: Las temperaturas más altas se registrarán en las provincias del centro y sur de la región.

Región Interandina: Los mayores registros de temperatura y radiación se presentarán con mayor énfasis al norte y sur de la región.

Región Amazónica: as temperaturas más altas se registrarán en el centro y norte.

Fuente: INAMHI

PELIGRO SÍSMICO:

| Fecha - Hora Local | Magnitud | Profundidad | Cercano a | Sentido por la población |
|--------------------|----------|-------------|-----------|--------------------------|
| -- | -- | -- | -- | -- |

2. Monitoreo de eventos peligrosos (emergencias y desastres)

ZONA 1



Inundación

| | |
|--------------------------------|---|
| Localización: | Esmeraldas/Eloy Alfaro/Telembi (comunidad Zapallo Grande), San José de Cayapas y Atahualpa/ varias comunidades. |
| Antecedentes: | El 03/05/2024, por lluvias de la madrugada se registró el desbordamiento de los ríos Cayapas y Onzole afectando 3 parroquias del cantón, cabe recalcar que las inundaciones son recurrentes por los desbordamientos de los ríos Cayapas y Onzole además de que el acceso a las comunidades es fluvial y el recorrido no más de 5 horas. |
| Situación actual: | Los ríos Cayapas y Onzole se encuentran normales. Los sectores ya no presentan anegamiento, adicional las familias continúan pernoctando en sus mismas viviendas. Parroquia Atahualpa(Comunidades Atahualpa y Santa María del Cayapas.): - 9 familias (104 personas) recibieron Asistencia Humanitaria. - 83 familias 335 personas afectadas. (datos actualizados luego de validación de familias en plataforma EVIN) - 83 viviendas afectadas. (datos actualizados luego de validación de familias en plataforma EVIN) Parroquia San José de Cayapas (Comunidades Pichiyacu Chacho, Playa Grande, La Herradura y San José): - 211 familias 908 personas afectadas. - 211 viviendas afectadas. |
| Afectaciones: | - Parroquia Telembi (Comunidades Palestina, Majua, Zapallo Grande, Viruela, Chispero, San Salvador, Loma Linda, Gaudual, San Miguel, Telembi, El Tigre, El Esfuerzo, Naranjito, Herradura y Corriente Grande): -540 familias, 1848 personas afectadas (dato preliminar a la espera de la EVIN). -540 viviendas afectadas. (Dato preliminar a la espera de la EVIN). -100% servicio eléctrico afectado (corte automático- se está restableciendo paulatinamente). |
| Acciones de respuesta: | SNGR-CZ1 en conjunto de OVCI (ONG) realizó la entrega de Asistencia Humanitaria en la parroquia Atahualpa (cabecera parroquial), adicional capacitó a la población sobre el manejo y uso del agua segura. |
| Fuentes de información: | SNGR CZ1 Umeva Esmeraldas/CNEL/UGR Eloy Alfaro. |

REPORTE DE MONITOREO DE AMENAZAS Y EVENTOS PELIGROSOS – No. 0285

Fecha y Hora de actualización: miércoles, 22 de mayo de 2024 – 20:44:07 / Página 3 de 8

ZONA 2



Inundación

| | |
|--------------------------------|---|
| Localización: | Orellana/La Joya de los Sachas/La Joya de los Sachas -San Sebastián del Coca/ Varios sectores |
| Antecedentes: | El 04/05/2024, por lluvias suscitadas desde la noche hasta la mañana del 05/05/2024, se vieron afectados varios sectores en La Joya de los Sacha; Nueva Esperanza y la cabecera parroquial en San Sebastian del Coca |
| Situación actual: | Al momento no existe presencia de lluvias y los ríos principales se encuentran dentro de un nivel normal. Las clases en las Unidades Educativas Cotopaxi y Río Coca se desarrollan de forma no presencial. |
| Afectaciones: | - 70 Familias afectadas - 264 personas - 18 familias albergadas (72 personas) - Retornaron a sus viviendas. - 1 bien público afectado (Poste de electricidad) |
| Acciones de respuesta: | GAD Municipal en coordinación con GAD Parroquial de San Sebastian construyeron un puente peatonal para dar acceso en la Avenida San Sebastián del Coca sobre uno de los canales abiertos, por precaución mientras se realicen estos trabajos, MINEDUC dispuso las clases no presenciales en las dos Unidades Educativas del sector. |
| Fuentes de información: | SNGR CZ 2 Umeva Napo-Orellana/GAD M LJS/CB La Joya de los Sachas |



Inundación

| | |
|--------------------------------|---|
| Localización: | Orellana/Francisco de Orellana/El Coca/varios sectores |
| Antecedentes: | El 04/05/2024, por lluvias suscitadas desde la noche hasta la mañana del 05/05/2024, resultaron afectados los siguientes sectores: inundación en Barrios: El Rancho, Moretal, Julio Llori, 6 de Diciembre, 27 de octubre, Guadalupe Larriva y Luis Guerra., calles Ambato, Alejandro Labaka y árboles caídos sobre el tendido eléctrico al Frente del Colegio Geovanny Calles. Los ríos tienen un nivel normal. |
| Situación actual: | Las Plantas de Los Álamos y Nuevo Coca están operativas. El COE Cantonal se encuentra en sesión permanente |
| Afectaciones: | - 24 Familias, 96 personas damnificadas - 722 Familias, 2816 personas afectadas - 402 Viviendas afectadas - 110 Personas en albergue y refugio(retornaron a sus viviendas) - 2 Unidades educativas inundadas por ingreso de agua - 2 bienes públicos afectados (poste de electricidad y bomba de agua potable) |
| Acciones de respuesta: | SNGR en coordinación con GAD Municipal de Francisco de Orellana, con apoyo de Voluntariado de Protección Civil entregaron asistencia humanitaria en el barrio Julio Llori. El Gobierno a través del Ministerio de Inclusión Económica y Social, MIES, instaló el Gabinete Sectorial de lo Social en Orellana, dentro de las actividades, las máximas autoridades del SNGR, Ministerio del Deporte, Ministerio de la Mujer y Derechos Humanos, entre otras, junto a autoridades locales realizaron un recorrido en el Barrio Unión y Progreso; MIES entrega kits de vestir. El Municipio continúa con la limpieza de alcantarillas, canales y zanjas. MSP realiza campañas de prevención de dengue |
| Fuentes de información: | SNGR CZ2 Umeva Napo-Orellana/Cuerpo de Bomberos de Francisco de Orellana |



Aluvion

| | |
|--------------------------------|--|
| Localización: | Napo/Quijos/San Francisco de Borja/Centro Poblado. |
| Antecedentes: | El 27/04/2024, por lluvias y debido al taponamiento de una quebrada Misión Josefina, se produjo el desbordamiento y posterior aluvión; se reporta varias viviendas afectadas y 2 Unidades Educativas, la UE Guillermo Vinueza y la UE Juan Bautista Montini, adicional la vía de primer orden que conduce Baeza-El Chaco y a lo largo de la Av. Acosta se vio afectada por acumulación de agua y lodo. Las familias permanecen en sus viviendas. |
| Situación actual: | Vía Habilitada paso vehicular y el nivel de la quebrada es normal. Se continúa con los trabajos de limpieza. El servicio de agua potable fue restablecido. La Comisión Parroquial de Atención de Emergencias (COPAE) de Borja está activa. Las clases se desarrollan con normalidad. |
| Afectaciones: | -4 viviendas afectadas (4 familias-20 personas) -1 bien privado (Instalaciones del Sindicato de Choferes) -1 bien público afectado (Rotura de la tubería de agua potable) -2 Unidades Educativas afectadas (ingreso de agua y lodo) -1 vía de primer orden afectada (habilitada) -1 vías secundarias afectadas por lodo |
| Acciones de respuesta: | GAD Parroquial de Borja, GAD Municipal de Quijos, GAD Provincial de Napo con apoyo de OCP, entre otras instituciones coordinan acciones para estabilizar de la parte alta de la quebrada Misión Josefina, posteriormente realizarán una reforestación. GAD Parroquial realiza trabajos de bacheo en la Av. Acosta. Ministerio de Gobierno entregó kits alimenticios a las familias afectadas por el aluvión. |
| Fuentes de información: | SNGR CZ2 Umeva Napo-Orellana/CB Quijos/ ECU 911 Quito / SNGR Unidad de Monitoreo Pichincha |

REPORTE DE MONITOREO DE AMENAZAS Y EVENTOS PELIGROSOS – No. 0285

Fecha y Hora de actualización: miércoles, 22 de mayo de 2024 - 20:44:07 / Página 4 de 8



Socavamiento

| | |
|--------------------------------|---|
| Localización: | Napo/El Chaco/Gonzalo Díaz De Pineda (El Bombón)/San Rafael, Piedra Fina 2, San Luis, San Carlos, vía Y de Baeza-Lago Agrío [E45]. |
| Antecedentes: | Debido al proceso erosivo desarrollado desde febrero del 2020, el río Quijos (Alto Coca) mantiene en riesgo a varias viviendas y sectores estratégicos, tales como: la Red Estatal Vial [E45], Hidroeléctrica Coca Codo Sinclair, tuberías de SOTE, Poliducto Shushufindi - Quito y OCP. |
| Situación actual: | Se mantiene la declaratoria emitida mediante resolución SGR-058-2021 de cambiar el nivel de alerta Naranja a Roja. El frente de erosión se encuentra en la abscisa 7+500 por 180 días (21/01/2024). La vía El Chaco-Reventador se encuentra habilitada. |
| Afectaciones: | - Desde el 2020 a la fecha las afectaciones son las siguientes: - 122 personas afectadas - 27692 personas afectadas indirectas - 76 personas damnificadas - 105 personas evacuadas - 7 viviendas destruidas - 1120 metros de vía afectadas - 4 puentes destruidos: (Puente sobre el río Montana, Marker, Ventana 2 y Puente Piedra Fina 2) - 4 bienes Afectados: (tuberías del SOTE, Poliducto Shushufindi- Quito y OCP, Sistema de Agua Potable de San Luis ,05/09/2023 bus interprovincial) - 100.03 Ha de Cultivo perdidos - 3448 animales de granja afectados y muertos |
| Acciones de respuesta: | El 30/12/2023, MTOP junto a otras instituciones como GAD Municipal El Chaco, GAD Municipal de Gonzalo Pizarro, GAD Provincial de Sucumbios y Petroecuador, habilitaron al 100% el puente bailey. |
| Fuentes de información: | La Comisión Ejecutora Río Coca - CELEC EP, SNGR CZ2 y CCGR San Luis realizan monitoreo constante. SNGR CZ2 Umeva Napo-Orellana/CELEC EP/GAD Municipal El Chaco/MTOP/teniente Político Gonzalo Díaz de Pineda |

ZONA 3



Socavamiento

| | |
|--------------------------------|--|
| Localización: | Chimborazo/Cumandá/Cumandá/Cruz de Hueso, Guagal, Sacramento, Copalillo, vía Cumandá - Pallatanga [E-487]. |
| Antecedentes: | El 21/04/2024, a causa de las fuertes lluvias suscitadas en el sector se reportó un socavamiento en la mesa de la vía, que afectó totalmente la vía de primer orden. El GAD Cantonal mediante RESOLUCIÓN DE EMERGENCIA N°001-2024-GADMC-C con fecha 24 de abril 2024, resuelve Declarar la Situación de EMERGENCIA en la jurisdicción del cantón Cumandá por el fuerte temporal invernal, por el lapso de 60 días, a fin de intervenir y controlar de forma inmediata la afectación que está sufriendo el cantón Cumandá. |
| Situación actual: | Se inician labores de carga y traslado de la estructura del puente Bailey de 36 metros de longitud, para ser colocado en el sector Cruz de Hueso en la vía Balbanera - Pallatanga - Cumandá [E-487]. La vía sigue con paso controlado para vehículos de hasta 3.5 toneladas en el tramo Riobamba-Pallatanga-Cumandá en horarios 05:00 a 08:00 y de 17:00 a 18:00. |
| Afectaciones: | - 211 familias afectadas indirectamente por pérdida de productos por el cierre de la vía de primer orden (Cruz de Hueso 29 familias, San Pablo 19 familias, Sacramento 55 familias, Capalillo 76 familias, Guadal 27 familias, Soberana 5 familias) - 10 familias afectadas directamente (40 personas) - Vía de primer orden afectado (cerrada) - 30 personas atrapadas (retornaron a sus lugares de residencia). - 30 bienes privados atrapados (fueron retirados) - 1 Persona Evacuada al momento pernocta con familiares de acogida - 2 personas heridas. |
| Acciones de respuesta: | MTOP realiza tareas de carga y traslado para colocación del puente Bailey en el sitio. |
| Fuentes de información: | SNGR monitorea el evento. SNGR CZ3 Umeva Tungurahua/MTOP, GAD Provincial |



Aluvion

| | |
|--------------------------|---|
| Localización: | Chimborazo/Alausi/Multitud/varios sectores. |
| Antecedentes: | El 20/04/2024, debido a las lluvias presentadas en el sector, se produjo un aluvión que afectó a los recintos de Piñanpungo y El Citado, existen viviendas en riesgo y un puente afectado, las personas en riesgo fueron evacuadas a sitios seguros en los recintos reportados. |
| Situación actual: | La vía de tercer orden que conduce al Frondoso está totalmente habilitada, actualmente se unieron las personas en un solo albergue en la Escuela Pablo Arenas y demas personas volvieron a sus viviendas. |
| Afectaciones: | Piñanpungo: - 1 puente afectado - 1 vivienda afectada - 2 vías de tercer orden afectadas (cerrada) - 2 familias afectadas evacuadas. EL Citado: - 200 personas afectadas. - 10 familias damnificadas. - 55 familias afectadas. - 26 personas damnificadas. |

REPORTE DE MONITOREO DE AMENAZAS Y EVENTOS PELIGROSOS – No. 0285

Fecha y Hora de actualización: miércoles, 22 de mayo de 2024 - 20:44:07 / Página 5 de 8

| | |
|--------------------------------|---|
| | <ul style="list-style-type: none"> - 1 familia, 3 personas evacuadas (Albergue de la Escuela Pablo Arenas). - 1 persona herida. - 6 viviendas destruidas - 12 viviendas afectadas - 4 hectáreas de cultivo afectados. - 6 hectáreas de cultivos destruidos. - 15 animales afectados. - 4 puentes destruidos. - 1 Unidad Educativa afectada (U.E Carlos Calero Gallegos). - 1 Bien público destruido (iglesia). - 10 Bienes públicos afectados (6 Postes de luz y 2 transformadores, 1 casa comunal y 1 cancha comunitaria) - Sistema eléctrico afectado en un 2% - 17 bienes privados afectados (15 motos, 1 camión, 1 auto). <p>Chaguarpata:</p> <ul style="list-style-type: none"> - 1 persona desaparecida. |
| Acciones de respuesta: | GADMC Alausí realizó labores de limpieza y habilitación de la vía de tercer orden. MSP envió su informe final sobre atenciones brindadas con 222 atenciones en alojamientos temporales y 37 atenciones psicológicas. SNGR monitorea el evento. |
| Fuentes de información: | SNGR CZ3 Umeva Tungurahua/PPNN/Cuerpo de Bomberos |

ZONA 6



Deslizamiento

| | |
|--------------------------------|--|
| Localización: | Azuay/Santa Isabel/Santa Isabel/La Cría. |
| Antecedentes: | <p>El 03/06/2022, se suscitó un deslizamiento producto de la saturación del suelo originado por la combinación del deficiente sistema de riego en el sector, del taponamiento de diferentes quebradas y la deficiencia en el drenaje del terreno.</p> <p>El 06/04/2023, la SNGR emitió el cambio a ALERTA NARANJA</p> <p>El 20/06/2023 MIES entregó Bonos de Contingencia a 22 familias afectadas de la comunidad La Cría.</p> <p>Con fecha 26/01/2024 se realizó la activación del COE Provincial Azuay para realizar el seguimiento del evento y establecer acciones.</p> <p>SNGR verificó la situación actual de las familias y las estructuras en la zona y la situación del albergue.</p> |
| Situación actual: | Gestor del alojamiento temporal "San Isidro" informa que 3 familias de 9 personas se desplazaron del albergue, adicional menciona que al momento se encuentra acogida 1 familia de 1 persona. |
| Afectaciones: | <ul style="list-style-type: none"> -38 familias evacuadas. -130 personas evacuadas (albergue temporal) (Con fecha 09/05/2024 se encuentran en el albergue 1 familias de 1 persona) -1 bien privado afectado (capilla) -1 bien público afectado (casa comunal) -1 bien público afectado (cancha central) -44 viviendas afectadas -44 familias afectadas -178 personas afectadas -8 viviendas destruidas -8 familias damnificadas -25 personas damnificadas (permanecen en casa de familias acogientes) -3 bienes privados afectados (predios) |
| Acciones de respuesta: | UGR Santa Isabel en conjunto con SGR CZ6 realizan acciones de atención a la emergencia |
| Fuentes de información: | SNGR CZ6 Umeva Azuay-Cañar. |

REPORTE DE MONITOREO DE AMENAZAS Y EVENTOS PELIGROSOS – No. 0285

Fecha y Hora de actualización: miércoles, 22 de mayo de 2024 - 20:44:07 / Página 6 de 8

3. Monitoreo de estado de vías afectadas por eventos peligrosos

05 VÍAS DE PRIMER ORDEN CERRADAS:

| No. | Provincia | Cantón | Parroquia | Sector/Vía | Evento Peligroso | Afectación (mts lineales) | Fecha del evento | Vías alternas |
|-----|------------|------------|-----------------|--|---------------------|---------------------------|------------------|--|
| 1 | Pastaza | Mera | Shell | Sector Bellavista puente del río Pindo Grande, vía Puyo - Baños [E-30] | SOCAVAMIENTO | --- | 11/05/2024 | - Puyo - Madre Tierra - Shell (Transporte pesado y liviano) - Shell - Bellavista (Puente Antiguo) - Puyo (Transporte liviano) |
| 2 | Chimborazo | Cumandá | Cumandá | Cruz de Hueso, Guagal, Sacramento, Copalillo, vía Cumandá - Pallatanga [E-487] | SOCAVAMIENTO | -- | 21/04/2024 | Riobamba - San Juan - Balzapamba - Babahoyo. |
| 3 | Cañar | La Troncal | Manuel J. Calle | Puente de la Cadena | COLAPSO ESTRUCTURAL | 50 | 21/04/2024 | Ninguna |
| 4 | Los Ríos | Ventanas | Zapotal | Puente Zapotal | SOCAVAMIENTO | 5 | 28/06/2023 | Chacarita hacia los Ángeles. |
| 5 | Chimborazo | Alausí | Alausí | Casual y Nuevo Alausí, vía Alausí - Guamote [E-35] | DESPLAZAMIENTO | 2320 | 26/03/2023 | vía alterna del tercer orden Riobamba Guasuntos Alausí - sub tramo Vishud Guasuntos. |

34 VÍAS DE PRIMER ORDEN PARCIALMENTE HABILITADAS:

| No. | Provincia | Cantón | Parroquia | Sector/Vía | Evento Peligroso | Afectación (mts lineales) | Fecha del evento | Vías alternas |
|-----|--------------------------------|---------------------|--|--|------------------|---------------------------|------------------|---|
| 1 | Bolívar | San Miguel | San Pablo | Sicoto, vía San Pablo Chillanes [E495] | DESPLAZAMIENTO | 40 | 12/05/2024 | Ninguna |
| 2 | Imbabura | Otavalo | Selva Alegre | Charcos km 94, vía Otavalo - Selva Alegre Chontal - Saguangal [E 29] | DESPLAZAMIENTO | 50 | 02/05/2024 | Ninguna |
| 3 | Santo Domingo de los Tsáchilas | La Concordia | La Concordia | En la entrada a la parroquia la Villegas vía de primer orden la Concordia - Monterey | SCAVAMIENTO | 30 | 19/02/2024 | Vía Antigua La Villegas- Monterrey/ Ka Concordia- Plan Piloto- Las Villegas - Monterrey |
| 4 | Napo | El Chaco | Santa Rosa | Tres Cruces, vía El Chaco - Reventador [E45] | HUNDIMIENTO | 12 | 18/2/2024 | Ninguna |
| 5 | Santo Domingo de los Tsáchilas | Santo Domingo | Alluriquin | Km 83 Vía Aloag - Santo Domingo [E- 20] | DESPLAZAMIENTO | 50 | 06/1/2024 | --- |
| 6 | Cotopaxi | Pujilí | Tingo | Tacajaló ingreso a la Esperanza, vía Pujilí - La Maná [E-30] | DESPLAZAMIENTO | -- | 31/1/2024 | Ninguna |
| 7 | Los Ríos | Babahoyo | Pimocha | Puente de Los Gemelos | SOCAVAMIENTO | 6 | 19/1/2024 | Ninguna |
| 8 | Imbabura | Cotacachi | García Moreno | entrada a Limones, vía Otavalo - Selva Alegre - Sanguangal - Las Golondrinas Km 89 [E29] | DESPLAZAMIENTO | 100 | 05/1/2024 | Ninguna |
| 9 | Esmeraldas | Muisne | Muisne | Pueblo Nuevo vía a Muisne [E381] | SUBSIDENCIA | 70 | 20/2/2024 | Ninguna |
| 10 | Imbabura | Ibarra | Carolina | San Jerónimo-Guadual; vía Salinas - Lita km 114 [E10] | DESPLAZAMIENTO | 125 | 22/12/2023 | Ninguna |
| 11 | Morona Santiago | Limón Indanza | General Leonidas Plaza Gutiérrez (Limón) | Loma de la Virgen, vía Plan de Milagro-Gualaceo | DESPLAZAMIENTO | 26 | 12/12/2023 | Cuenca-Guarumales-Méndez-Limón Indanza-Plan de Milagro. |
| 12 | Tungurahua | Baños de Agua Santa | Río Verde | San Jorge, vía Baños - Puyo [E30] | SOCAVAMIENTO | 100 | 16/7/2023 | Ninguna |
| 13 | Tungurahua | Baños de Agua Santa | Ulba | Agoyán, vía Baños - Puyo [E-30] | SOCAVAMIENTO | 30 | 27/6/2023 | Ninguna |
| 14 | Esmeraldas | Quinindé | Malimpia | Malimpia, E20 pasando el basurero a mano derecha | SOCAVAMIENTO | 30 | 3/4/2023 | Ninguna |
| 15 | Morona Santiago | Limón Indanza | Yunganza (Cab. En el rosario) | Km 35, El Rosario, vía Bella Unión - Limón [E45] | DESPLAZAMIENTO | 30 | 04/3/2023 | Ninguna |
| 16 | Manabí | Manta | San Lorenzo | Ruta del Spondylus San Lorenzo - Santa Rosa [E15] | OLEAJE | 1200 | 24/1/2023 | Ninguna |
| 17 | Azuay | Sevilla de Oro | Palmas | km 76, Vía Paute Guarumales Méndez [E-40] | DESPLAZAMIENTO | 25 | 5/9/2022 | Ninguna |
| 18 | Azuay | Sevilla de Oro | Palmas | km 61, Vía Paute Guarumales Méndez [E-40] | SOCAVAMIENTO | 35 | 30/8/2022 | Ninguna |
| 19 | Manabí | Puerto López | Salango | La Rinconada 5 Cerros, vía Puerto López - Santa Elena [E15]. | HUNDIMIENTO | 4 | 28/8/2022 | Ninguna |
| 20 | Manabí | Sucre | Leonidas Plaza | Km 19, San Agustín-Tosagua [E-383] | SUBSIDENCIA | 150 | 14/8/2022 | Ninguna |
| 21 | Morona Santiago | Sucúa | Asunción | Sector paso Carreño [E45] | SOCAVAMIENTO | 5 | 18/5/2022 | Ninguna |

REPORTE DE MONITOREO DE AMENAZAS Y EVENTOS PELIGROSOS – No. 0285

Fecha y Hora de actualización: miércoles, 22 de mayo de 2024 – 20:44:07 / Página 7 de 8

| No. | Provincia | Cantón | Parroquia | Sector/Vía | Evento Peligroso | Afectación (mts lineales) | Fecha del evento | Vías alternas |
|-----|-----------------|----------|---|---|-------------------|---------------------------|------------------|---|
| 22 | Pichincha | Mejía | Manuel Cornejo A. | km 38 + 600, vía Alóag - Unión del Toachi [E20] | HUNDIMIENTO | 15 | 25/2/2022 | Ninguna |
| 23 | Esmeraldas | Quinindé | Rosa Zarate (Quinindé) | Km 68 Los Vergeles, vía Esmeraldas - Quinindé [E20] | HUNDIMIENTO | 40 | 8/2/2022 | Ninguna |
| 24 | Imbabura | Ibarra | Carolina | San Jerónimo; vía Salinas - Lita [E 10] | DESPLAZAMIENTO | 225 | 22/12/2021 | 1.- Ruta desde la E10 Guallupe - San Juan de Lachas (Carchi) - por la E 182 Gualchan - Chical - Maldonado - Tulcán - Ibarra , 2.- Para vehículos livianos, E10 desde San Jerónimo - Buenos Aires - Cahuasqui - Tumbabiro. |
| 25 | Cañar | Cañar | Ingapirca | Vía El tambo - Ingapirca - Honorato Vásquez km 8+100, km 15. | DESPLAZAMIENTO | 100 | 24/11/2021 | Ninguna |
| 26 | Morona Santiago | Morona | Macas, cabecera cantonal y capital provincial | Vía Macas-Puyo [E45], tramo puente sobre el río Copueno-puente sobre el río Upano | SOCAVAMIENTO | 180 | 16/5/2021 | Ninguna |
| 27 | Napo | El Chaco | Gonzalo Díaz De Pineda (El Bombón) | San Rafael, Piedra Fina, San Luis, San Carlos, Vía Y de Baeza-Lago Agrio [E45] | SOCAVAMIENTO | 1040 | 2/2/2020 | Lago Agrio - Coca - Y de Narupa - Tena - Ambato - Quito |
| 28 | Morona Santiago | Santiago | Patuca | Loma Seca vía Patuca - Santiago [E40] | SOCAVAMIENTO | 15 | 15/1/2020 | Ninguna |
| 29 | Morona Santiago | Tiwintza | San José de Morona | Shaime, vía Santiago-San José de Morona [E40] | COLAPSOESTRUCTURA | 170 | 13/5/2020 | Ninguna |
| 30 | Morona Santiago | Tiwintza | Santiago, cabecera cantonal | Km 75, Yapapas, vía Entronque a Santiago de Méndez - Santiago [E40] | DESPLAZAMIENTO | 70 | 16/5/2020 | Ninguna |
| 31 | Morona Santiago | Tiwintza | Santiago, cabecera cantonal | Palomino km 68, vía Santiago-San José de Morona [E40] | SOCAVAMIENTO | 70 | 16/5/2020 | Ninguna |
| 32 | Morona Santiago | Morona | Macas, cabecera cantonal y capital provincial | Puente sobre el río Upano, vía Macas-Puyo-[E45] | SOCAVAMIENTO | 57 | 21/6/2020 | Ninguna |
| 33 | Morona Santiago | Tiwintza | Santiago, cabecera cantonal | Yapapas, vía Entronque a Santiago de Méndez - Santiago [E40] | SOCAVAMIENTO | 50 | 21/8/2020 | Ninguna |
| 34 | Chimborazo | Riobamba | San Luis | De la Gasolinera a mano derecha en la curva, vía Riobamba - Macas [E-46] | DESPLAZAMIENTO | 10 | 18/4/2024 | Ninguna |

13 VÍAS DE SEGUNDO ORDEN CERRADAS:

| N. | Provincia | Cantón | Parroquia | Sector/Vía | Evento Peligroso | Afectación (mts lineales) | Fecha del evento | Vías alternas |
|----|-----------------|------------|------------------------------|--|------------------|---------------------------|------------------|------------------------------|
| 1 | Imbabura | Cotacachi | García Moreno | La Rumiñahui - La Perla, vía Chontal - Saquangal - Las Golondrinas [E29] | DESPLAZAMIENTO | 50 | 16/05/2024 | Ninguna |
| 2 | Morona Santiago | Gualaquiza | El Rosario | La Pradera, vía Sig-Sig-Chigüinda-Gualaquiza [E594] | DESPLAZAMIENTO | 20 | 13/05/2024 | Ninguna |
| 3 | Imbabura | Pimampiro | Pimampiro | Infiernillo, vía Pimampiro - Mataquí | 10/05/2024 | 50 | 10/05/2024 | Pimampiro - Buenos Aire |
| 4 | Morona Santiago | Gualaquiza | Chigüinda | El Aguacate, vía Sig-Sig-Chigüinda-Gualaquiza [E594] | DESPLAZAMIENTO | 40 | 08/05/2024 | Ninguna |
| 5 | Chimborazo | Cumandá | Cumandá | Chagualyacu; vía Cumandá - Pallatanga [E-487] | ALUVIÓN | -- | 21/04/2024 | Ninguna |
| 6 | Manabí | Pichincha | Pichincha | Agua Blanca, Vía Las Damas - Puerto Conguillo | DESPLAZAMIENTO | 15 | 18/02/2024 | Ninguna |
| 7 | Imbabura | Otavalo | San José de Quichinche | El Puente | INUNDACIÓN | 60 | 19/12/2023 | Ninguna |
| 8 | Esmeraldas | Quinindé | Cube | Recinto Cube | DESPLAZAMIENTO | 20 | 25/05/2023 | Ninguna |
| 9 | Santa Elena | Salinas | Anconcito | Vía al Puerto Pesquero | SOCAVAMIENTO | -- | 14/03/2023 | Ninguna |
| 10 | Pichincha | Quito | Conocoto | Calles Hermano Miguel y Panzaleo, cruce de vías | SOCAVAMIENTO | 30 | 28/02/2022 | Ninguna |
| 11 | Azuay | Nabón | Nabón | Rosas, Bellavista, Tamboloma, Chunazana | DESPLAZAMIENTO | 50 | 14/03/2021 | Corraleja-Yasudel-Susudel |
| 12 | Imbabura | Pimampiro | Pimampiro, Cabecera Cantonal | San José de Aloburo | DESPLAZAMIENTO | 500 | 09/11/2021 | Vía Narchimbuela - Pimampiro |
| 13 | Pichincha | Mejía | Tambillo | El Murco - Pasando la escuela Carlos Freire Larrea | INUNDACIÓN | --- | 11/04/2022 | Ninguna |

REPORTE DE MONITOREO DE AMENAZAS Y EVENTOS PELIGROSOS – No. 0285

Fecha y Hora de actualización: miércoles, 22 de mayo de 2024 - 20:44:07 / Página 8 de 8

03 VÍAS DE SEGUNDO ORDEN PARCIALMENTE HABILITADAS:

| No | Provincia | Cantón | Parroquia | Sector/Vía | Evento Peligroso | Afectación (mts lineales) | Fecha del evento | Vías alternas |
|----|------------|------------|---------------|--|------------------|---------------------------|------------------|---------------|
| 1 | Imbabura | Cotacachi | García Moreno | entrada a García Moreno, vía Selva Alegre - Chontal [E29] | DESLIZAMIENTO | 100 | 16/05/2024 | Ninguna |
| 2 | El Oro | Piñas | Moromoro | El Placer, vía El Placer, Vía Buenaventura Saracay [E-585] | DESLIZAMIENTO | 3 | 17/10/2023 | Ninguna |
| 3 | Chimborazo | Pallatanga | Pallatanga | Jiménez, vía Jiménez - Pallatanga | SOCAVAMIENTO | -- | 27/05/2023 | Ninguna |

08 VÍAS DE TERCER ORDEN CERRADAS:

| No. | Provincia | Cantón | Parroquia | Sector/Vía | Evento Peligroso | Afectación (mts lineales) | Fecha del evento | Vías alternas |
|-----|-----------------|-----------|----------------------------------|--|------------------|---------------------------|------------------|---------------|
| 1 | Bolívar | Echeandía | Echeandía | varios sectores, El Congreso, vía al Guabito, San José de Camarón, Congreso la Y", vía San José de Camarón a Carimara, Pitiambe, Cruce de la Libertad y Congreso, San Eduardo, Estero de Damas, vía a Plaza Roja y Malecón Alto y Bajo | SOCAVAMIENTO | 47 | 29/01/2024 | Ninguna |
| 2 | Tungurahua | Ambato | Totoras | Barrio el Recreo, A 3 cuadras del parque central, vía Totoras - El Recreo | DESLIZAMIENTO | -- | 29/12/2023 | Ninguna |
| 3 | Imbabura | Cotacachi | Apuela | Apuela Centro Poblado, Cristopamba, Santa Rosa, La Playa, Pueblo Viejo, La Esperanza | DESLIZAMIENTO | 120 | 19/12/2023 | Ninguna |
| 4 | Imbabura | Cotacachi | Peñaherrera | El Cristal, vía Peñaherrera - Villaflora | DESLIZAMIENTO | 50 | 19/12/2023 | Ninguna |
| 5 | Pichincha | Mejía | Tambillo | Ushco, vía Tambillo - Panamericana Sur | INUNDACIÓN | 20 | 10/04/2022 | Ninguna |
| 6 | Pichincha | Mejía | Manuel Cornejo Astorga (Tandapi) | Vía de ingreso a las Comunidades Peñas Blancas, El Paraíso, El Mirador y San Francisco | DESLIZAMIENTO | 140 | 08/02/2022 | Ninguna |
| 7 | Morona Santiago | Morona | Sinai | Playas de San Luis, vía Santa María Tunants-Playas de San Luis-Quinta Cooperativa | INUNDACIÓN | 3884 | 02/05/2021 | Ninguna |
| 8 | Azuay | Cuenca | Nulti | Pasto Romero, vía al centro Parroquial | DESLIZAMIENTO | 30 | 16/04/2021 | Ninguna |

04 VÍAS DE TERCER ORDEN PARCIALMENTE HABILITADAS:

| No. | Provincia | Cantón | Parroquia | Sector/Vía | Evento Peligroso | Afectación (mts lineales) | Fecha del evento | Vías alternas |
|-----|------------|-----------------------|---------------------|---|------------------|---------------------------|------------------|---------------|
| 1 | Orellana | Francisco de Orellana | San José de Guayusa | A 250 metros del ingreso a Guayusa | SOCAVAMIENTO | 7 | 05/05/2024 | Ninguna |
| 2 | Esmeraldas | Esmeraldas | San Mateo | Recinto Danila | DESLIZAMIENTO | - | 28/12/2023 | Ninguna |
| 3 | Esmeraldas | Quinindé | Chura | Comunidad Chancama adentro sector Valle Hermoso | SOCAVAMIENTO | 15 | 06/12/2023 | Ninguna |
| 4 | Pastaza | Arajuno | Arajuno | Boano, vía Shiwakucha - Puni Bocana | SOCAVAMIENTO | 70 | 28/07/2022 | Ninguna |

Reporte generado por la Dirección de Monitoreo de Eventos Adversos de la Secretaría Nacional de Gestión de Riesgos.

Reporte elaborado por:

Nombre: Jorge Dután - **Digitador Nacional de Eventos Adversos**
Correo electrónico: jorge.dutan@gestionderiesgos.gob.ec
Teléfono: 042593500 ext. 1605

Reporte revisado por:

Nombre: Stalin Jimenez - **Analista de Monitoreo de Eventos Adversos**
Correo electrónico: stalin.jimenez@gestionderiesgos.gob.ec
Teléfono: 042593500 ext. 1603

Para ser agregado o removido de esta lista de destinatarios, por favor envíe un correo electrónico a sala.nacional@gestionderiesgos.gob.ec
Para más información, visite nuestro sitio web: <https://www.gestionderiesgos.gob.ec/reportes-de-monitoreo-de-amenazas-y-eventos-peligrosos-2022/>