

## REPORTE DE MONITOREO DE AMENAZAS Y EVENTOS PELIGROSOS - No. 0302




Fecha y Hora de actualización: viernes, 31 de mayo de 2024 - 09:05:55 / Página 1 de 8

Periodo de Monitoreo: Desde:   Hasta:

### 1. Monitoreo de amenazas

- Amenaza en desarrollo, posible desencadenamiento de eventos peligrosos.
- Amenaza en incremento y probable materialización inminente.
- Amenaza dentro de los parámetros normales.

#### PELIGRO VOLCÁNICO:

Ubicación	Nivel de alerta declarada	Situación actual	Valoración actual
 Volcán Reventador Napó	NARANJA	07:00 Emisión de gases y ceniza con una altura de la nube igual a 700 metros sobre el nivel del cráter, con dirección Oeste..	<span style="color: orange;">●</span>
 Volcán Chiles-Cerro Negro Carchi	AMARILLA	07:00 Se visualiza el sector nublado.	<span style="color: green;">●</span>
 Volcán Sangay Morona Santiago	AMARILLA	07:00 Emisión de gases y ceniza, con una altura de la nube menor a 800 metros sobre el nivel del cráter, con dirección Oeste-Sur-Oeste.	<span style="color: green;">●</span>

#### PELIGRO POR DESBORDAMIENTOS DE CUERPOS HÍDRICOS:

03 cuerpos de agua desbordados:

Provincia	Cantón	Parroquia	Sector	Nombre
Morona Santiago	Morona	Macas	Punte sobre el río Upano	Upano
Sucumbios	Putumayo	Puerto El Carmen Del Putumayo, Cabecera Cantonal	Espiritu Noteno	San Miguel
Sucumbios	Putumayo	Puerto El Carmen Del Putumayo, Cabecera Cantonal	Espiritu Noteno	Sigue

00 cuerpos de agua con tendencia a aumentar el nivel:

Provincia	Cantón	Parroquia	Sector	Nombre
---	---	---	---	---

#### PELIGRO POR INCENDIOS FORESTALES:

00 incendios forestales activos:

Provincia	Cantón	Parroquia	Sector	Afectación (Ha)	Fecha de inicio
---	---	---	---	---	---

00 incendios forestales controlado:

Provincia	Cantón	Parroquia	Sector	Afectación (Ha)	Fecha de inicio
---	---	---	---	---	---

#### PELIGRO POR APERTURA O COLAPSO DE PRESAS Y REPRESAS:

Recurso	Cota mínima	Cota Actual	Cota máxima	Hora de corte	Valoración
Molino, Azuay	1970.00	---	1990.50	---	---
Mazar, Azuay	2138.05	---	2153.45	---	---
Daule Peripa, Guayas	70.00	---	85.00	---	---
Central Baba, Los Ríos	114.00	115.55	117.00	08:46	<span style="color: green;">●</span>
Chongón, Guayas	44.50	---	55.15	---	---
El Azúcar, Santa Elena	40.00	---	45.09	---	---
San Vicente, Santa Elena	50.00	---	57.49	---	---
La Esperanza, Manabí	53.40	---	66.00	---	---
Poza Honda, Manabí	104.29	---	106.50	---	---
Multipropósito Chone, Manabí	48.00	---	68.50	---	---
Agoyán, Tungurahua	1645.00	---	1851.00	---	---
Pucará-Pisayambo, Tungurahua	3541.00	---	3565.00	---	---

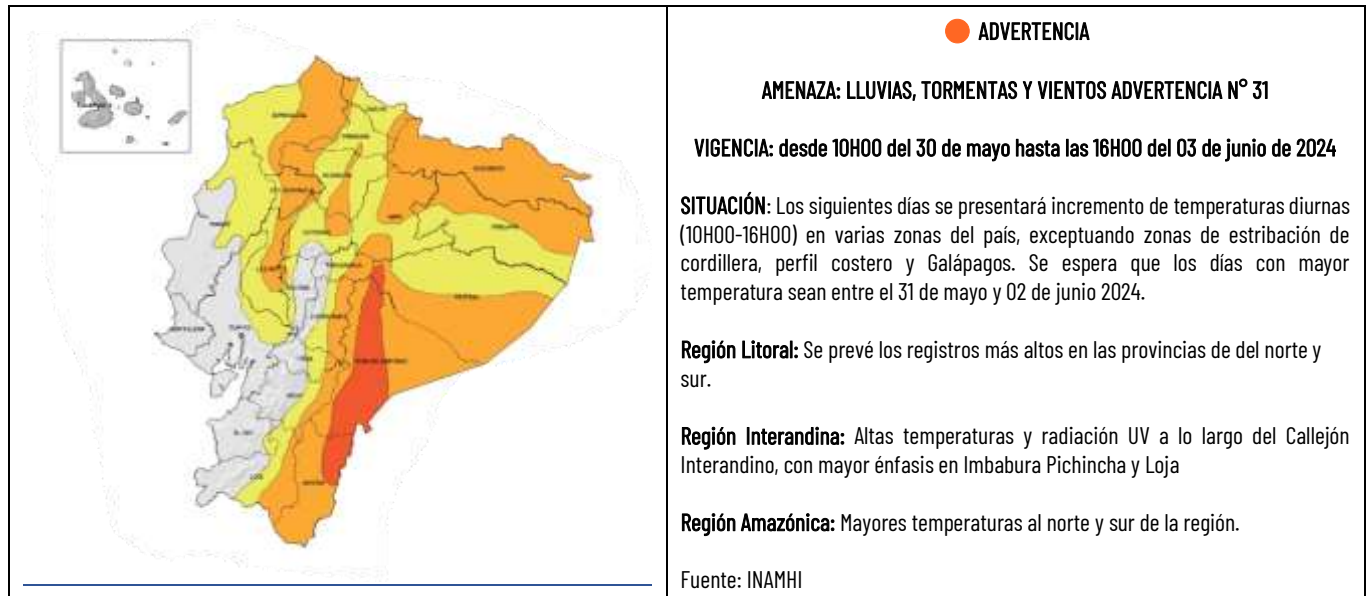
DECLARATORIAS DE NIVELES DE ALERTA VIGENTES POR AMENAZAS Y/O EVENTOS PELIGROSOS, VISITAR LA PÁGINA WEB:

<https://www.gestionderiesgos.gob.ec/niveles-de-alertas-y-declaratorias-vigentes-establecidas-por-la->

## REPORTE DE MONITOREO DE AMENAZAS Y EVENTOS PELIGROSOS – No. 0302

Fecha y Hora de actualización: viernes, 31 de mayo de 2024 – 09:05:55 / Página 2 de 8

### SITUACIÓN HIDROMETEOROLÓGICA:



### PELIGRO SÍSMICO:

Fecha – Hora Local	Magnitud	Profundidad	Cercano a	Sentido por la población
--	--	--	--	--

## 2. Monitoreo de eventos peligrosos (emergencias y desastres)

### ZONA 1



#### Inundación

<b>Localización:</b>	Esmeraldas/Eloy Alfaro/Telembi , San José de Cayapas, Atahualpa, Anchayacu, San Francisco de Onzole/ varias comunidades.
<b>Antecedentes:</b>	El 03/05/2024, por lluvias de la madrugada se registró el desbordamiento de los ríos Cayapas y Onzole afectando 3 parroquias del cantón, cabe recalcar que las inundaciones son recurrentes por los desbordamientos de los ríos Cayapas y Onzole además de que el acceso a las comunidades es fluvial y el recorrido son más de 5 horas.
<b>Situación actual:</b>	Los ríos Cayapas y Onzole se encuentran normales. Los sectores ya no presentan anegamiento, adicional las familias continúan pernoctando en sus mismas viviendas.
<b>Afectaciones:</b>	Parroquia Anchayacu (Comunidades Gaupilar, San Agustín, Iscuande y Tangare): -101 familias, 368 personas afectadas. -101 viviendas afectadas. Parroquia San Francisco de Onzole (Comunidad Zancudo): -129 familias, 482 personas afectadas. -129 viviendas afectadas. Parroquia Atahualpa(Comunidades Atahualpa y Santa María del Cayapas.): -83 familias 335 personas afectadas.(Cifra corregida) -83 viviendas afectadas. (Cifra corregida) Parroquia San José de Cayapas (Comunidades Pichiyacu Chacho, Playa Grande, La Herradura y San José): -211 familias 908 personas afectadas. -211 viviendas afectadas. Parroquia Telembi (Comunidades Palestina, Majua, Zapallo Grande, Viruela, Chispero, San Salvador, Loma Linda, Gaudual, San Miguel, Telembi, El Tigre, El Esfuerzo, Naranjito, Herradura y Corriente Grande): -270 familias, 998 personas afectadas (dato preliminar a la espera de la EVIN). -270 viviendas afectadas. (Dato preliminar a la espera de la EVIN). -100% servicio eléctrico afectado (corte automático- se encuentra restablecido).
<b>Acciones de respuesta:</b>	SNGR-CZ1 coordina recursos para realizar la entrega de Asistencia Humanitaria en la parroquia de San Miguel del Cayapas, cabe indicar que el acceso a la parroquia es fluvial y el recorrido son 3.5 horas en lancha.
<b>Fuentes de información:</b>	SNGR CZ1 Umeva Esmeraldas/CNEL/UGR Eloy Alfaro.

## REPORTE DE MONITOREO DE AMENAZAS Y EVENTOS PELIGROSOS – No. 0302

Fecha y Hora de actualización: viernes, 31 de mayo de 2024 – 09:05:55 / Página 3 de 8

### ZONA 2



#### Inundación

<b>Localización:</b>	Orellana/La Joya de los Sachas/La Joya de los Sachas -San Sebastián del Coca/ Varios sectores
<b>Antecedentes:</b>	El 04/05/2024, por lluvias suscitadas desde la noche hasta la mañana del 05/05/2024, se vieron afectados varios sectores en La Joya de los Sacha; Nueva Esperanza y la cabecera parroquial en San Sebastian del Coca
<b>Situación actual:</b>	Los ríos principales se encuentran dentro de un nivel normal. Las clases en las Unidades Educativas Cotopaxi y Río Coca se desarrollan de forma no presencial.
<b>Afectaciones:</b>	- 70 Familias afectadas - 264 personas - 18 familias albergadas (72 personas) - Retornaron a sus viviendas. - 1 bien público afectado (Poste de electricidad)
<b>Acciones de respuesta:</b>	GAD Municipal en coordinación con GAD Parroquial de San Sebastian construyeron un puente peatonal para dar acceso en la Avenida San Sebastián del Coca sobre uno de los canales abiertos, por precaución mientras se realicen estos trabajos, MINEDUC dispuso las clases no presenciales en las dos Unidades Educativas del sector.
<b>Fuentes de información:</b>	SNGR C22 Umeva Napo-Orellana/GAD M LJS/CB La Joya de los Sachas



#### Inundación

<b>Localización:</b>	Orellana/Francisco de Orellana/El Coca/varios sectores
<b>Antecedentes:</b>	El 04/05/2024, por lluvias suscitadas desde la noche hasta la mañana del 05/05/2024, resultaron afectados los siguientes sectores: inundación en Barrios: El Rancho, Moretal, Julio Llori, 6 de Diciembre, 27 de octubre, Guadalupe Larriva y Luis Guerra., calles Ambato, Alejandro Labaka y árboles caídos sobre el tendido eléctrico al Frente del Colegio Geovanny Calles.
<b>Situación actual:</b>	Existen lluvias leves en la ciudad de El Coca. El COE Cantonal está activado
<b>Afectaciones:</b>	- 24 Familias, 96 personas damnificadas - 722 Familias, 2816 personas afectadas - 402 Viviendas afectadas - 110 Personas en albergue y refugio(retornaron a sus viviendas) - 14 Unidades educativas inundadas por ingreso de agua - 2 bienes públicos afectados (poste de electricidad y bomba de agua potable)
<b>Acciones de respuesta:</b>	El Municipio continúa con la limpieza de alcantarillas, canales y zanjas en diferentes sectores que fueron afectados por la inundación; en días anteriores entregó asistencia humanitaria. El 27/05/2024, MIES se reunió con SNGR y Municipio para analizar las fichas de las familias afectadas para identificar si pueden ser beneficiarias de otras asistencias; con respecto a las 24 familias identificadas como damnificadas, 23 calificaron para el bono por emergencia. MINEDUC emitió un reporte de las 14 instituciones educativas que fueron afectadas por las inundaciones del 05 y 08 de mayo. El 23/05/2024, SNGR en coordinación con el GADM Francisco de Orellana y a poyo de Gobernación y Voluntariado de Protección Civil entregaron asistencia humanitaria en Guadalupe Larriva.
<b>Fuentes de información:</b>	SNGR C22 Umeva Napo-Orellana/Cuerpo de Bomberos de Francisco de Orellana



#### Socavamiento

<b>Localización:</b>	Napo/El Chaco/Gonzalo Díaz De Pineda (El Bombón)/San Rafael, Piedra Fina 2, San Luis, San Carlos, vía Y de Baeza-Lago Agrío [E45].
<b>Antecedentes:</b>	Debido al proceso erosivo desarrollado desde febrero del 2020, el río Quijos (Alto Coca) mantiene en riesgo a varias viviendas y sectores estratégicos, tales como: la Red Estatal Vial [E45], Hidroeléctrica Coca Codo Sinclair, tuberías de SOTE, Poliducto Shushufindi - Quito y OCP.
<b>Situación actual:</b>	Se mantiene la declaratoria emitida mediante resolución SGR-058-2021 de cambiar el nivel de alerta Naranja a Roja. El frente de erosión se encuentra en la abscisa 7+500 por 180 días (21/01/2024). La vía El Chaco-Reventador se encuentra habilitada.
<b>Afectaciones:</b>	- Desde el 2020 a la fecha las afectaciones son las siguientes: - 122 personas afectadas - 27692 personas afectadas indirectas - 76 personas damnificadas - 105 personas evacuadas - 7 viviendas destruidas - 1120 metros de vía afectadas - 4 puentes destruidos: (Puente sobre el río Montana, Marker, Ventana 2 y Puente Piedra Fina 2) - 4 bienes Afectados: (tuberías del SOTE, Poliducto Shushufindi- Quito y OCP, Sistema de Agua Potable de San Luis ,05/09/2023 bus interprovincial) - 100.03 Ha de Cultivo perdidos - 3448 animales de granja afectados y muertos
<b>Acciones de respuesta:</b>	El 30/12/2023, MTOP junto a otras instituciones como GAD Municipal El Chaco, GAD Municipal de Gonzalo Pizarro, GAD Provincial de Sucumbios y Petroecuador, habilitaron al 100% el puente bailey. La Comisión Ejecutora Río Coca - CELEC EP, SNGR C22 y CCGR San Luis realizan monitoreo constante.
<b>Fuentes de información:</b>	SNGR C22 Umeva Napo-Orellana/CELEC EP/GAD Municipal El Chaco/MTOP/teniente Político Gonzalo Díaz de Pineda

## REPORTE DE MONITOREO DE AMENAZAS Y EVENTOS PELIGROSOS – No. 0302

Fecha y Hora de actualización: viernes, 31 de mayo de 2024 – 09:05:55 / Página 4 de 8

### ZONA 3



#### Inundación

<b>Localización:</b>	Pastaza/Mera/Mera/Planta de Captación y Tratamiento de río Blanco perteneciente al GAD Municipal del Cantón Pastaza, ubicada en el Cantón Mera.
<b>Antecedentes:</b>	El 24/05/2024, debido a las lluvias registradas en el sector se produjo el desbordamiento del Río Blanco. Producto del desbordamiento un vehículo de EMAPAS fue arrastrado. Con fecha 25/05/2024 se reunió el COE Cantonal Pastaza para tomar medidas por las afectaciones de la infraestructura de la captación y planta de tratamiento de agua potable del subsistema del Río Blanco, debido al desbordamiento del mismo, que al momento se encuentra con tendencia a disminuir de nivel.
<b>Situación actual:</b>	UGR Mediante Informe Técnico se actualiza la ubicación del evento, se determina que la inundación fue causada por aluviones y deslizamientos en la parte alta de la cuenca, que llevaron a la acumulación y posterior colapso de materiales en el cauce del río, afectando al servicio de agua potable de los cantones de Santa Clara y Pastaza. Al momento se realiza la dotación de agua potable y se continúan con los trabajos de limpieza y habilitación de la PTA Río Blanco y la tubería que abastece de agua potable a Santa Clara.
<b>Afectaciones:</b>	- 30.000 personas afectadas indirectamente por el desabastecimiento de agua. - 820 metros lineales de vía de tercer orden afectada. - 3 bienes públicos destruidos (Tendido Eléctrico, 1 puente y 1 tubería que abastece de agua potable a la parroquia San José y 11 comunidades del Sur de Santa Clara) - 2 bienes públicos afectados (1 vehículo, 1 planta de tratamiento de agua potable).
<b>Acciones de respuesta:</b>	Cuerpo de Bomberos de Santa Clara realiza la dotación de agua potable por medio de tanques cisterna. GAD Cantonal Santa Clara en coordinación con la comunidad realizó la limpieza de la captación de agua potable y se encuentra en proceso de adquisición de materiales para solventar la necesidad en el sector.
<b>Fuentes de información:</b>	EMAPAS EP continúa con la limpieza en la planta de tratamiento de agua potable y en coordinación con FFAA, CB Mera y CB Pastaza realizan la dotación de agua potable a los Barrios: La Merced, La Unión, Palestina además de Unidades Educativas, Centros Médicos. SNGR CZ3 Unidad de Monitoreo Chimborazo/ UGR / EMAPAS EP



#### Socavamiento

<b>Localización:</b>	Chimborazo/Cumandá/Cumandá/Cruz de Hueso, Guagal, Sacramento, Copalillo, vía Cumandá - Pallatanga [E-487].
<b>Antecedentes:</b>	El 21/04/2024, a causa de las fuertes lluvias suscitadas en el sector se reportó un socavamiento en la mesa de la vía, que afectó totalmente la vía de primer orden. El GAD Cantonal mediante RESOLUCIÓN DE EMERGENCIA N°001-2024-GADMC-C con fecha 24 de abril 2024, resuelve Declarar la Situación de EMERGENCIA en la jurisdicción del cantón Cumandá por el fuerte temporal invernal, por el lapso de 60 días, a fin de intervenir y controlar de forma inmediata la afectación que está sufriendo el cantón Cumandá.
<b>Situación actual:</b>	Se informa que habrá paso controlado los días Viernes 24, sábado 25 y domingo 26 de mayo de 2024, en horario de 06h00 a 18h00, para vehículos livianos y hasta 3,5 toneladas. Para vehículos mayores a 3,5 toneladas y buses de transporte público, el paso por esta vía se mantendrá restringido. Rutas alternas: - Ambato – Guaranda - Balbanera – Alausí – Zhud – El Triunfo
<b>Afectaciones:</b>	- 211 familias afectadas indirectamente por pérdida de productos por el cierre de la vía de primer orden (Cruz de Hueso 29 familias, San Pablo 19 familias, Sacramento 55 familias, Copalillo 76 familias, Guadal 27 familias, Soberana 5 familias) - 10 familias afectadas directamente (40 personas) - Vía de primer orden afectado (cerrada) - 30 personas atrapadas (retornaron a sus lugares de residencia). - 30 bienes privados atrapados (fueron retirados) - 1 Persona Evacuada al momento pernocta con familiares de acogida - 2 personas heridas.
<b>Acciones de respuesta:</b>	MTOP realiza tareas de carga y traslado para colocación del puente Bailey en el sitio. SNGR monitorea el evento.
<b>Fuentes de información:</b>	SNGR CZ3 Umeva Tungurahua/MTOP, GAD Provincial



#### Aluvión

<b>Localización:</b>	Chimborazo/Alausi/Multitud/varios sectores.
<b>Antecedentes:</b>	El 20/04/2024, debido a las lluvias presentadas en el sector, se produjo un aluvión que afectó a los recintos de Piñanpungo y El Citado, existen viviendas en riesgo y un puente afectado, las personas en riesgo fueron evacuadas a sitios seguros en los recintos reportados.
<b>Situación actual:</b>	La vía de tercer orden que conduce al Frondoso está totalmente habilitada, actualmente se unieron las personas en un solo albergue en la Escuela Pablo Arenas y demás personas volvieron a sus viviendas.
<b>Afectaciones:</b>	<b>Piñanpungo:</b> - 1 puente afectado - 1 vivienda afectada - 2 vías de tercer orden afectadas (cerrada) - 2 familias afectadas evacuadas. <b>EL Citado:</b> - 200 personas afectadas. - 10 familias damnificadas. - 55 familias afectadas.

## REPORTE DE MONITOREO DE AMENAZAS Y EVENTOS PELIGROSOS – No. 0302

Fecha y Hora de actualización: viernes, 31 de mayo de 2024 – 09:05:55 / Página 5 de 8

	<ul style="list-style-type: none"> <li>- 26 personas damnificadas.</li> <li>- 1 familia, 3 personas evacuadas (Albergue de la Escuela Pablo Arenas).</li> <li>- 1 persona herida.</li> <li>- 6 viviendas destruidas</li> <li>- 12 viviendas afectadas</li> <li>- 4 hectáreas de cultivo afectados.</li> <li>- 6 hectáreas de cultivos destruidos.</li> <li>- 15 animales afectados.</li> <li>- 4 puentes destruidos.</li> <li>- 1 Unidad Educativa afectada (U.E Carlos Calero Gallegos).</li> <li>- 1 Bien público destruido (iglesia).</li> <li>- 10 Bienes públicos afectados (6 Postes de luz y 2 transformadores, 1 casa comunal y 1 cancha comunitaria)</li> <li>- Sistema eléctrico afectado en un 2%</li> <li>- 17 bienes privados afectados (15 motos, 1 camión, 1 auto).</li> </ul> <p><b>Chaguarpata:</b></p> <ul style="list-style-type: none"> <li>- 1 persona desaparecida.</li> </ul>
<b>Acciones de respuesta:</b>	GADMC Alausí realizó labores de limpieza y habilitación de la vía de tercer orden. MSP envió su informe final sobre atenciones brindadas con 222 atenciones en alojamientos temporales y 37 atenciones psicológicas. SNGR monitorea el evento.
<b>Fuentes de información:</b>	SNGR CZ3 Umeva Tungurahua/PPNN/Cuerpo de Bomberos

### ZONA 6



#### Inundación

<b>Localización:</b>	Morona Santiago/Morona/Macas/Tramo puente sobre el río Upano- puente sobre el río Copueno, vía Macas-Puyo [E45]
<b>Antecedentes:</b>	A través de las cámaras del SIS-ECU911-Macas se visualizó que debido a la presencia de lluvias de la madrugada del 19/05/2024 se produjo el incremento del caudal del río Upano y su posterior desbordamiento e inundación de la variante que se encuentra sobre el lecho río provocando el cierre total del tránsito territorial de la vía de primer orden. El 20/05/2024 por la presencia de lluvias de la madrugada se produjo el incremento del caudal del río Upano y su posterior desbordamiento e inundación de la variante que se encuentra sobre el lecho río provocando el cierre total del tránsito territorial de la vía de primer orden. MTOP, CIE, GAD-Cantonal de Morona y GAD-Provincial de Morona Santiago, realizaron actividades de reencauzamiento y habilitación de la vía al tránsito vehicular en la madrugada del 25/05/2024.
<b>Situación actual:</b>	Debido a las lluvias durante la madrugada del 28/05/2024 hasta la hora del reporte, se visualiza el incremento de caudal y desbordamiento del río Upano, la vía permanece cerrada.
<b>Afectaciones:</b>	- 240 metros lineales - 1 bien público afectado (Poste CNT)
<b>Acciones de respuesta:</b>	MTOP, CIE, GAD-C Morona y GAD-P Morona Santiago, informan que ejecutarán acciones de reencauzamiento una vez que las condiciones lo permitan. SNGR en coordinación con el SIS-ECU911-Macas se mantiene en constante monitoreo de las condiciones del río.
<b>Fuentes de información:</b>	SNGR CZ6 Umeva Morona/SIS-ECU911-MACAS/Cuerpo de Ingenieros del Ejército



#### Deslizamiento

<b>Localización:</b>	Azuay/Santa Isabel/Santa Isabel/La Cría.
<b>Antecedentes:</b>	El 03/06/2022, se suscitó un deslizamiento producto de la saturación del suelo originado por la combinación del deficiente sistema de riego en el sector, del taponamiento de diferentes quebradas y la deficiencia en el drenaje del terreno. El 06/04/2023, la SNGR emitió el cambio a ALERTA NARANJA El 20/06/2023 MIES entregó Bonos de Contingencia a 22 familias afectadas de la comunidad La Cría. Con fecha 26/01/2024 se realizó la activación del COE Provincial Azuay para realizar el seguimiento del evento y establecer acciones. SNGR verificó la situación actual de las familias y las estructuras en la zona y la situación del albergue.
<b>Situación actual:</b>	Gestor del alojamiento temporal "San Isidro" informa que 3 familias de 9 personas se desplazaron del albergue, adicional menciona que al momento se encuentra acogida 1 familia de 1 persona.
<b>Afectaciones:</b>	-38 familias evacuadas. -130 personas evacuadas (albergue temporal) (Con fecha 09/05/2024 se encuentran en el albergue 1 familias de 1 persona) -1 bien privado afectado (capilla) -1 bien público afectado (casa comunal) -1 bien público afectado (cancha central) -44 viviendas afectadas -44 familias afectadas -178 personas afectadas -8 viviendas destruidas -8 familias damnificadas -25 personas damnificadas (permanecen en casa de familias acogientes) -3 bienes privados afectados (predios)
<b>Acciones de respuesta:</b>	UGR Santa Isabel en conjunto con SGR CZ6 realizan acciones de atención a la emergencia
<b>Fuentes de información:</b>	SNGR CZ6 Umeva Azuay-Cañar.



## REPORTE DE MONITOREO DE AMENAZAS Y EVENTOS PELIGROSOS – No. 0302

Fecha y Hora de actualización: viernes, 31 de mayo de 2024 - 09:05:55 / Página 6 de 8

### 3. Monitoreo de estado de vías afectadas por eventos peligrosos

#### 06 VÍAS DE PRIMER ORDEN CERRADAS:

No.	Provincia	Cantón	Parroquia	Sector/Vía	Evento Peligroso	Afectación (mts lineales)	Fecha del evento	Vías alternas
1	Morona Santiago	Morona	Macas	Tramo puente sobre el río Upano-puente sobre el río Copueno, vía Macas-Puyo [E45]	INUNDACIÓN	240	19/05/2024	Y de Santa Ana-Sevilla Don Bosco-Seipa-Sucua-Macas.
2	Pastaza	Mera	Shell	Sector Bellavista puente del río Pindo Grande, vía Puyo - Baños [E-30]	SOCAVAMIENTO	---	11/05/2024	- Puyo - Madre Tierra - Shell (Transporte pesado y liviano) - Shell - Bellavista (Puente Antiguo) - Puyo (Transporte liviano)
3	Chimborazo	Cumandá	Cumandá	Cruz de Hueso, Guagal, Sacramento, Copalillo, vía Cumandá - Pallatanga [E-487]	SOCAVAMIENTO	--	21/04/2024	Riobamba - San Juan - Balzapamba - Babahoyo.
4	Cañar	La Troncal	Manuel J. Calle	Puente de la Cadena	COLAPSO ESTRUCTURAL	50	21/04/2024	Ninguna
5	Los Ríos	Ventanas	Zapotal	Puente Zapotal	SOCAVAMIENTO	5	28/06/2023	Chacarita hacia los Ángeles.
6	Chimborazo	Alausí	Alausí	Casual y Nuevo Alausí, vía Alausí - Guamate [E-35]	DESPLAZAMIENTO	2320	26/03/2023	vía alterna del tercer orden Riobamba Guasuntos Alausí - sub tramo Vishud Guasuntos.

#### 34 VÍAS DE PRIMER ORDEN PARCIALMENTE HABILITADAS:

No.	Provincia	Cantón	Parroquia	Sector/Vía	Evento Peligroso	Afectación (mts lineales)	Fecha del evento	Vías alternas
1	Napo	El Chaco	Gonzalo Díaz de Pineda	Piedra Fina, vía El Chaco-Reventador [E45]	SOCAVAMIENTO	--	25/05/2024	Ninguna
2	Imbabura	Otavalo	Selva Alegre	Charcos km 94, vía Otavalo - Selva Alegre Chontal - Sanguangal [E 29]	DESPLAZAMIENTO	50	02/05/2024	Ninguna
3	Santo Domingo de los Tsáchilas	La Concordia	La Concordia	En la entrada a la parroquia la Villegas vía de primer orden la Concordia - Monterrey	SCAVAMIENTO	30	19/02/2024	Vía Antigua La Villegas- Monterrey/ Ka Concordia- Plan Piloto- Las Villegas - Monterrey
4	Napo	El Chaco	Santa Rosa	Tres Cruces, vía El Chaco - Reventador[E45]	HUNDIMIENTO	12	18/2/2024	Ninguna
5	Santo Domingo de los Tsáchilas	Santo Domingo	Alluriquín	Km 83 Vía Aloag - Santo Domingo [E- 20]	DESPLAZAMIENTO	50	06/1/2024	Ninguna
6	Cotopaxi	Pujilí	Tingo	Tacajaló ingreso a la Esperanza, vía Pujilí - La Maná [E-30]	DESPLAZAMIENTO	--	31/1/2024	Ninguna
7	Los Ríos	Babahoyo	Pimocha	Puente de Los Gemelos	SOCAVAMIENTO	6	19/1/2024	Ninguna
8	Imbabura	Cotacachi	García Moreno	entrada a Limones, vía Otavalo - Selva Alegre - Sanguangal - Las Golondrinas Km 89 [E29]	DESPLAZAMIENTO	100	05/1/2024	Ninguna
9	Esmeraldas	Muisne	Muisne	Pueblo Nuevo vía a Muisne E[381]	SUBSIDENCIA	70	20/2/2024	Ninguna
10	Imbabura	Ibarra	Carolina	San Jerónimo-Guadual; vía Salinas - Lita km 114 [E10]	DESPLAZAMIENTO	125	22/12/2023	Ninguna
11	Morona Santiago	Limón Indanza	General Leonidas Plaza Gutiérrez (Limón)	Loma de la Virgen, vía Plan de Milagro-Gualaceo	DESPLAZAMIENTO	26	12/12/2023	Cuenca-Guarumales-Méndez-Limón Indanza-Plan de Milagro.
12	Tungurahua	Baños de Agua Santa	Río Verde	San Jorge, vía Baños - Puyo [E30]	SOCAVAMIENTO	100	16/7/2023	Ninguna
13	Tungurahua	Baños de Agua Santa	Ulba	Agoyán, vía Baños - Puyo [E-30]	SOCAVAMIENTO	30	27/6/2023	Ninguna
14	Esmeraldas	Quinindé	Malimpia	Malimpia, E20 pasando el basurero a mano derecha	SOCAVAMIENTO	30	3/4/2023	Ninguna
15	Morona Santiago	Limón Indanza	Yunganza (Cab. En el rosario)	Km 35, El Rosario, vía Bella Unión - Limón [E45]	DESPLAZAMIENTO	30	04/3/2023	Ninguna
16	Manabí	Manta	San Lorenzo	Ruta del Spondylus San Lorenzo - Santa Rosa [E15]	OLEAJE	1200	24/1/2023	Ninguna
17	Azuay	Sevilla de Oro	Palmas	km 76, Vía Paute Guarumales Méndez [E-40]	DESPLAZAMIENTO	25	5/9/2022	Ninguna
18	Azuay	Sevilla de Oro	Palmas	km 61, Vía Paute Guarumales Méndez [E-40]	SOCAVAMIENTO	35	30/8/2022	Ninguna

## REPORTE DE MONITOREO DE AMENAZAS Y EVENTOS PELIGROSOS – No. 0302

Fecha y Hora de actualización: viernes, 31 de mayo de 2024 – 09:05:55 / Página 7 de 8

No.	Provincia	Cantón	Parroquia	Sector/Vía	Evento Peligroso	Afectación (mts lineales)	Fecha del evento	Vías alternas
19	Manabí	Puerto López	Salango	La Rinconada 5 Cerros, vía Puerto López - Santa Elena [E15].	HUNDIMIENTO	4	28/8/2022	Ninguna
20	Manabí	Sucre	Leonidas Plaza	Km 19, San Agustín-Tosagua [E-383]	SUBSIDENCIA	150	14/8/2022	Ninguna
21	Morona Santiago	Sucúa	Asunción	Sector paso Carreño [E45]	SOCAVAMIENTO	5	18/5/2022	Ninguna
22	Pichincha	Mejía	Manuel Cornejo A.	km 38 + 600, vía Alóag - Unión del Toachi [E20]	HUNDIMIENTO	15	25/2/2022	Ninguna
23	Esmeraldas	Quinindé	Rosa Zarate (Quinindé)	Km 68 Los Vergeles, vía Esmeraldas - Quinindé [E20]	HUNDIMIENTO	40	8/2/2022	Ninguna
24	Imbabura	Ibarra	Carolina	San Jerónimo; vía Salinas - Lita [E 10]	DESPLAZAMIENTO	225	22/12/2021	1.- Ruta desde la E10 Guallupe - San Juan de Lachas (Carchi) - por la E 182 Gualchan - Chical - Maldonado - Tulcán - Ibarra , 2.- Para vehículos livianos, E10 desde San Jerónimo - Buenos Aires - Cahuasquí - Tumbabiro.
25	Cañar	Cañar	Ingapirca	Vía El tambo - Ingapirca - Honorato Vásquez km 8+100, km 15.	DESPLAZAMIENTO	100	24/11/2021	Ninguna
26	Morona Santiago	Morona	Macas, cabecera cantonal y capital provincial	Vía Macas-Puyo [E45], tramo puente sobre el río Copueno-puente sobre el río Upano	SOCAVAMIENTO	180	16/5/2021	Ninguna
27	Napo	El Chaco	Gonzalo Díaz De Pineda (El Bombón)	San Rafael, Piedra Fina, San Luis, San Carlos, Vía Y de Baeza-Lago Agrio [E45]	SOCAVAMIENTO	1040	2/2/2020	Lago Agrio - Coca - Y de Narupa - Tena - Ambato - Quito
28	Morona Santiago	Santiago	Patuca	Loma Seca vía Patuca - Santiago [E40]	SOCAVAMIENTO	15	15/1/2020	Ninguna
29	Morona Santiago	Tiwintza	San José de Morona	Shaime, vía Santiago-San José de Morona [E40]	COLAPSOESTRUCTURA	170	13/5/2020	Ninguna
30	Morona Santiago	Tiwintza	Santiago, cabecera cantonal	Km 75, Yapapas, vía Entronque a Santiago de Méndez - Santiago [E40]	DESPLAZAMIENTO	70	16/5/2020	Ninguna
31	Morona Santiago	Tiwintza	Santiago, cabecera cantonal	Palomino km 68, vía Santiago-San José de Morona [E40]	SOCAVAMIENTO	70	16/5/2020	Ninguna
32	Morona Santiago	Morona	Macas, cabecera cantonal y capital provincial	Puente sobre el río Upano, vía Macas-Puyo-[E45]	SOCAVAMIENTO	57	21/6/2020	Ninguna
33	Morona Santiago	Tiwintza	Santiago, cabecera cantonal	Yapapas, vía Entronque a Santiago de Méndez - Santiago [E40]	SOCAVAMIENTO	50	21/8/2020	Ninguna
34	Chimborazo	Riobamba	San Luis	De la Gasolinera a mano derecha en la curva, vía Riobamba - Macas [E-46]	DESPLAZAMIENTO	10	18/4/2024	Ninguna

### 09 VÍAS DE SEGUNDO ORDEN CERRADAS:

N.	Provincia	Cantón	Parroquia	Sector/Vía	Evento Peligroso	Afectación (mts lineales)	Fecha del evento	Vías alternas
1	Imbabura	Pimampiro	Pimampiro	Infiernillo, vía Pimampiro - Mataquí	10/05/2024	50	10/05/2024	Pimampiro - Buenos Aire
2	Chimborazo	Cumandá	Cumandá	Chaguayacu, vía Cumandá - Pallatanga [E-487]	ALUVIÓN	--	21/04/2024	Ninguna
3	Imbabura	Otavalo	San José de Quichinche	El Puente	INUNDACIÓN	60	19/12/2023	Ninguna
4	Esmeraldas	Quinindé	Cube	Recinto Cube	DESPLAZAMIENTO	20	25/05/2023	Ninguna
5	Santa Elena	Salinas	Anconcito	Vía al Puerto Pesquero	SOCAVAMIENTO	--	14/03/2023	Ninguna
6	Pichincha	Quito	Conocoto	Calles Hermano Miguel y Panzaleo, cruce de vías	SOCAVAMIENTO	30	28/02/2022	Ninguna
7	Azuay	Nabón	Nabón	Rosas, Bellavista, Tamboloma, Chunazana	DESPLAZAMIENTO	50	14/03/2021	Corraleja-Yasudel-Susudel
8	Imbabura	Pimampiro	Pimampiro, Cabecera Cantonal	San José de Aloburo	DESPLAZAMIENTO	500	09/11/2021	Vía Narchimbuela - Pimampiro
9	Pichincha	Mejía	Tambillo	El Murco - Pasando la escuela Carlos Freire Larrea	INUNDACIÓN	---	11/04/2022	Ninguna

## REPORTE DE MONITOREO DE AMENAZAS Y EVENTOS PELIGROSOS – No. 0302

Fecha y Hora de actualización: viernes, 31 de mayo de 2024 – 09:05:55 / Página 8 de 8

### 03 VÍAS DE SEGUNDO ORDEN PARCIALMENTE HABILITADAS:

No	Provincia	Cantón	Parroquia	Sector/Vía	Evento Peligroso	Afectación (mts lineales)	Fecha del evento	Vías alternas
1	Imbabura	Cotacachi	García Moreno	entrada a García Moreno, vía Selva Alegre - Chontal [E29]	DESLIZAMIENTO	100	16/05/2024	Ninguna
2	El Oro	Piñas	Moromoro	El Placer, vía El Placer, Vía Buenaventura Saracay [E-585]	DESLIZAMIENTO	3	17/10/2023	Ninguna
3	Chimborazo	Pallatanga	Pallatanga	Jiménez, vía Jiménez - Pallatanga	SOCAVAMIENTO	--	27/05/2023	Ninguna

### 08 VÍAS DE TERCER ORDEN CERRADAS:

No.	Provincia	Cantón	Parroquia	Sector/Vía	Evento Peligroso	Afectación (mts lineales)	Fecha del evento	Vías alternas
1	Esmeraldas	Quinindé	Rosa Zárate	sector Y de la Laguna	DESLIZAMIENTO	--	28/05/2024	Ninguna
2	Tungurahua	Ambato	Totoras	Barrio el Recreo, A 3 cuadras del parque central, vía Totoras - El Recreo	DESLIZAMIENTO	--	29/12/2023	Ninguna
3	Imbabura	Cotacachi	Apuela	Apuela Centro Poblado, Cristopamba, Santa Rosa, La Playa, Pueblo Viejo, La Esperanza	DESLIZAMIENTO	120	19/12/2023	Ninguna
4	Imbabura	Cotacachi	Peñaherrera	El Cristal, vía Peñaherrera - Villaflores	DESLIZAMIENTO	50	19/12/2023	Ninguna
5	Pichincha	Mejía	Tambillo	Ushco, vía Tambillo - Panamericana Sur	INUNDACIÓN	20	10/04/2022	Ninguna
6	Pichincha	Mejía	Manuel Cornejo Astorga (Tandapi)	Vía de ingreso a las Comunidades Peñas Blancas, El Paraíso, El Mirador y San Francisco	DESLIZAMIENTO	140	08/02/2022	Ninguna
7	Morona Santiago	Morona	Sinai	Playas de San Luis, vía Santa María Tunants-Playas de San Luis-Quinta Cooperativa	INUNDACIÓN	3884	02/05/2021	Ninguna
8	Azuay	Cuenca	Nulti	Pasto Romero, vía al centro Parroquial	DESLIZAMIENTO	30	16/04/2021	Ninguna

### 04 VÍAS DE TERCER ORDEN PARCIALMENTE HABILITADAS:

No.	Provincia	Cantón	Parroquia	Sector/Vía	Evento Peligroso	Afectación (mts lineales)	Fecha del evento	Vías alternas
1	Orellana	Francisco de Orellana	San José de Guayusa	A 250 metros del ingreso a Guayusa	SOCAVAMIENTO	7	05/05/2024	Ninguna
2	Esmeraldas	Esmeraldas	San Mateo	Recinto Danila	DESLIZAMIENTO	-	28/12/2023	Ninguna
3	Esmeraldas	Quinindé	Chura	Comunidad Chancama adentro sector Valle Hermoso	SOCAVAMIENTO	15	06/12/2023	Ninguna
4	Pastaza	Arajuno	Arajuno	Boano, vía Shiwakucha - Puni Bocana	SOCAVAMIENTO	70	28/07/2022	Ninguna

Reporte generado por la Dirección de Monitoreo de Eventos Adversos de la Secretaría Nacional de Gestión de Riesgos.

#### Reporte elaborado por:

Nombre: Jorge Dutan - **Digitador Nacional de Eventos Adversos**  
Correo electrónico: [jorge.dutan@gestionderiesgos.gob.ec](mailto:jorge.dutan@gestionderiesgos.gob.ec)  
Teléfono: 042593500 ext. 1605

#### Reporte revisado por:

Nombre: Cristian Mazorra. - **Analista de Monitoreo de Eventos Adversos**  
Correo electrónico: [cristian.mazorra@gestionderiesgos.gob.ec](mailto:cristian.mazorra@gestionderiesgos.gob.ec)  
Teléfono: 042593500 ext. 1603

Para ser agregado o removido de esta lista de destinatarios, por favor envíe un correo electrónico a [sala.nacional@gestionderiesgos.gob.ec](mailto:sala.nacional@gestionderiesgos.gob.ec)  
Para más información, visite nuestro sitio web: <https://www.gestionderiesgos.gob.ec/reportes-de-monitoreo-de-amenazas-y-eventos-peligrosos-2022/>