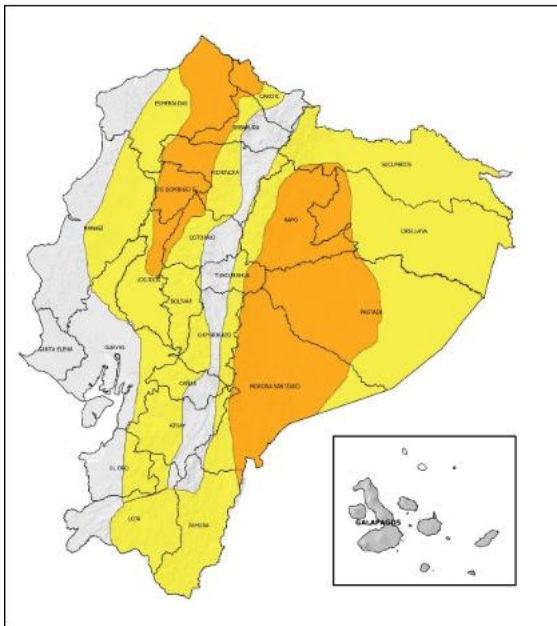


## 1. Puntos Importantes:

- Debido a las lluvias desde el 03 a la fecha se han registrado 17 eventos en la provincia de Orellana.
- El 5 de mayo de 2024, se activó el COE Cantonal de Francisco de Orellana y el 06 de mayo el COE de La Joya de los Sachas y la MTT3 Provincial de Orellana debido a inundaciones por acumulación de agua lluvias, desbordamiento de ríos y demás eventos causados por las lluvias.

## 2. Situación Hidrometeorológica actual.



De acuerdo al boletín de Advertencia emitido por INAMHI: LLUVIAS Y TORMENTAS ELÉCTRICAS N° 27, vigente desde 15H00 del 07 de mayo hasta las 22H00 del 10 de mayo de 2024. Durante el periodo comprendido entre el martes 7 y el viernes 10 de mayo de 2024, se anticipan eventos de lluvia con intensidad variable en varios sectores del Ecuador continental. Además, es probable que se presenten eventos de moderada a alta intensidad en áreas cercanas a las estribaciones de la cordillera oriental y occidental. Se prevé que los eventos más significativos se produzcan especialmente en el norte del Litoral y en la región Oriental entre los días 8 y 9 de mayo.

- **Región Amazónica:** Lluvias en gran parte de la región, sin embargo, los eventos más relevantes se desarrollarían en la estribación de cordillera y zona central.

Cantidad de precipitación diaria (mm/día)		
REGIÓN	NIVEL MEDIO	NIVEL ALTO
Litoral	10 - 18	19 - 41
Interandina	8 - 11	12 - 27
Amazonia	22 - 31	32 - 54

**Estado de cuerpos de agua:** a continuación el estado de los ríos principales, hoy 08/05/2024-12:00:

Cantón	Parroquia	Sector	Tipo	Nombre de Río	Estado actual
Loreto	Ávila	Huataracu	Río	Huataracu	Con tendencia a aumentar de nivel
Loreto	Puerto Murialdo	Cabecera Parroquial, Inca, Bajo Huino	Río	Suno	Con tendencia a aumentar de nivel
Loreto	Puerto Murialdo	Aguas Coloradas, El Inca	Río	Napo	Con tendencia a aumentar de nivel
La Joya de los Sachas	San Sebastián del Coca	San Sebastian del Coca, Nueva Esperanza	Río	Coca	Con tendencia a aumentar de nivel




Francisco de Orellana	El Coca	Flor del Pantano	Estero	Añangu	Con tendencia a aumentar de nivel
Francisco de Orellana	El Coca	Ñucanchiwasi, Turismo Ecológico, 6 de Diciembre	Río	Payamino	Con tendencia a aumentar de nivel
Aguarico	Capitán Augusto Rivadeneyra	Samona	Río	Napo	Con tendencia a disminuir de nivel

### 3. Eventos Peligrosos y Afectaciones - Resumen

Desde el 03 a la fecha por lluvias se han registrado los siguientes eventos peligrosos:


CANTÓN	PARROQUIA	Deslizamiento	Inundación	Socavamiento	Total
<b>AGUARICO</b>			3		3
	NUEVO ROCAFUERTE		1		1
	TIPUTINI		1		1
	YASUNI		1		1
<b>FRANCISCO DE ORELLANA</b>		3	4	2	9
	DAYUMA	1			1
	EL COCA	1	2		3
	EL DORADO		1		1
	GARCIA MORENO	1			1
	NUEVO PARAISO			1	1
	SAN JOSE DE GUAYUSA			1	1
	SAN LUIS DE ARMENIA		1		1
<b>LA JOYA DE LOS SACHAS</b>			2		2
	LA JOYA DE LOS SACHAS		1		1
	SAN SEBASTIAN DEL COCA		1		1
<b>LORETO</b>			3		3
	AVILA		1		1
	PUERTO MURIALDO		1		1
	SAN JOSE DE DAHUANO		1		1
<b>Total</b>		<b>3</b>	<b>12</b>	<b>2</b>	<b>17</b>

Por los eventos detallados en la tabla anterior, se han registrado las siguientes afectaciones:

Afectación a Personas:			
	Personas afectadas:	261	 Personas Damnificadas: 03
Afectación a Viviendas:			
	Viviendas afectadas:	61	

**Afectación a servicios básicos esenciales e infraestructura:**

**Vías afectadas (metros lineales):**



Primer orden:	35
Segundo orden:	07
Tercer orden:	15
<b>Total vías afectadas:</b>	<b>57</b>

**Infraestructura pública**



**Unidades Educativas con daño funcional:** 02



**Bienes públicos afectados:** 03\*  
\*Postes de energía eléctrica

**Fuente:** Sistema Nacional Descentralizado de Gestión Integral de Riego de Desastres, 08/05/2024 - 08:00

A continuación, se muestran las afectaciones detalladas por provincia

CANTÓN/PARROQUIA	No. Evento	Personas Afectadas	Personas Damnificadas	Metros Lineales de Vías afectadas	Viviendas Afectadas	Unidades Educativas con daño funcional	Bienes Públicos Afectados
<b>AGUARICO</b>	3	0	0	0	0	0	0
NUEVO ROCAFUERTE	1	0	0	0	0	0	0
TIPUTINI	1	0	0	0	0	0	0
YASUNI	1	0	0	0	0	0	0
<b>FRANCISCO DE ORELLANA</b>	9	16	3	57	1	2	1
DAYUMA	1	0	0	15	0	0	0
EL COCA	3	16	3	0	1	2	1
EL DORADO	1	0	0	0	0	0	0
GARCIA MORENO	1	0	0	20	0	0	0
NUEVO PARAISO	1	0	0	15	0	0	0
SAN JOSE DE GUAYUSA	1	0	0	7	0	0	0
SAN LUIS DE ARMENIA	1	0	0	0	0	0	0
<b>LA JOYA DE LOS SACHAS</b>	2	225	0	0	60	0	1
LA JOYA DE LOS SACHAS	1	0	0	0	0	0	0
SAN SEBASTIAN DEL COCA	1	225	0	0	60	0	1
<b>LORETO</b>	3	20	0	0	0	0	1
AVILA	1	0	0	0	0	0	1
PUERTO MURIALDO	1	20	0	0	0	0	0
SAN JOSE DE DAHUANO	1	0	0	0	0	0	0
<b>Total general</b>	<b>17</b>	<b>261</b>	<b>3</b>	<b>57</b>	<b>61</b>	<b>2</b>	<b>3</b>

#### 4. Alojamientos Temporales:

Durante este periodo, por lluvias se activaron 2 Albergues Temporales, uno de ellos se encuentra cerrados:

CANTON	PARROQUIA	NOMBRE DEL SITIO DE ALOJAMIENTO TEMPORAL	FECHA DE APERTURA	FECHA DE CIERRE	FAMILIAS EN ALOJAMIENTOS TEMPORALES	PERSONAS EN ALOJAMIENTO TEMPORALES
FCO. DE ORELLANA	EL COCA	COLISEO PARAISO AMAZONICO	2024-05-05	2024-05-06	0	0
LA JOYA DE LOS SACHAS	SAN SEBASTIAN DEL COCA	COLISEO SAN SEBASTIÁN DEL COCA	2024-05-05	-	4	19

**Fuente:** Sistema Nacional Descentralizado de Gestión Integral de Riego de Desastres, 08/05/2024 - 12:00

#### 5. COES activados

Durante este periodo, por lluvias se activaron los siguientes COE Cantonales:

No.	CANTÓN	FECHA DE ACTIVACIÓN
1	FRANCISCO DE ORELLANA	2024-05-05
2	LA JOYA DE LOS SACHAS	2024-05-06

#### 6. Casos representativos y acciones de repuesta

A continuación, los eventos presentados:

- ORELLANA/LA JOYA DE LOS SACHAS/SAN SEBASTIAN DEL COCA/Nueva Esperanza y Cabecera de San Sebastián del Coca:** Por lluvias ocurridas el 05/05/2024 resultaron inundadas viviendas, bienes públicos y privados. Alrededor de 18 familias se trasladaron al albergue activado por el GAD Municipal La Joya de los Sachas en la cancha cubierta de "San Sebastian del Coca" mismas que retornaron a su hogar. El **08/05/2024, debido a las lluvias nuevamente se presentan inundaciones por acumulación de agua lluvia**
  - 60 Familias afectadas - 225 personas
  - 18 familias albergadas (72 personas) - Retornaron a sus viviendas.
  - 1 bien público afectado (Poste de electricidad)

GAD Parroquial de San Sebastian del Coca gestionó con Municipio maquinaria para hacer limpieza de los sumideros ya que por las anteriores inundaciones todavía quedaron con lodo y escombros. MSP informó que se activaron 2 Equipos de Atención Integral de Salud (EAIS) quienes realizaron la atención médica a las familias alojadas en el albergue, personas vulnerables con enfermedades catastróficas, embarazadas, adultos mayores y niños; brindaron charlas educativas sobre la el agua segura, entre otras.

Cuerpo de Bomberos Sacha entregan agua por tanqueros en San Sebastián de Coca ya que existen pozos que continúan contaminados. Personal del Municipio, SNGR y Voluntarios de Protección Civil realizaron la tabulación y consolidación de datos.



- **Orellana/Loreto/Ávila-San José de Dahuano/Huataraco-15 de Noviembre**, por lluvias desde la madrugada del 05/05/2024, se produjo el aumento y desborde del río Huaratacu, resultando inundadas varias viviendas, un poste afectado y cables caídos en la vía de primer orden, suspensión de la señal telefónica móvil y fija. El río Huataracu está normal
  - 6 viviendas afectadas (preliminar)
  - 5 familias evacuadas
  - 20 personas (preliminar)
  - 1 bien público afectado - (poste de energía eléctrica)
  - Servicio de telefonía afectadoCNEL realizó la reparación del cableado y poste. CNT rehabilitó el servicio de telefonía fija y móvil. GAD Municipal de Loreto realizó el recorrido y evaluación inicial de necesidades. **Durante el recorrido el Municipio identificó viviendas afectadas por acumulación de agua en la Comunidad 15 de Noviembre, se encuentra realizando los informes respectivos para gestionar la asistencia humanitaria.**
- **Orellana/Francisco de Orellana/El Coca/Varios sectores**, por lluvias suscitadas desde la noche del 04/05/2024 hasta la mañana del 05/05/2024, resultaron afectados por inundación los siguientes sectores: El Rancho, Moretal, Julio Llori, 6 de Diciembre, 27 de octubre, Guadalupe Larriva y Luis Guerra., calles Ambato, Alejandro Labaka, además, árboles caídos sobre el tendido eléctrico al frente del colegio Geovanny Calles. También se produjo la afectación de la calle el Triunfo en Barrio Flor de Pantano, por desbordamiento del estero Añangu. Por la noche debido al desbordamiento de los río Coca, Payamino y aumento del río Napo, la población evacuó. **Por lluvias desde aproximadamente las 05:00 de hoy, 08/05/2024, nuevamente se registran inundaciones por ingreso de agua en viviendas y en calles que imposibilita en tránsito normal. El día de ayer 07/05/2024, volvió a sesionar el COE Cantonal de Francisco de Orellana para coordinar acciones como la dotación de agua por tanqueros en los barrios donde hay suspensión de servicio, brigadas de fumigación, entre otras medidas.**
  - 2 Unidades educativas inundadas por ingreso de agua (proceso de evaluación)
  - Viviendas afectadas (en proceso de tabulación)
  - Personas evacuadas (en proceso de tabulación)
  - 21 personas en albergue (retornaron a sus viviendas)GAD Municipal de Francisco de Orellana entregó el día de ayer alimentación a las personas afectadas. Continúan con los trabajos en las Plantas de Agua Nuevo Coca y Los Álamos. Brigada 19 Napo, GAD Municipal, Cruz Roja Ecuatoriana y la población en general realiza limpieza por el ingreso de agua y lodo. Cruz Roja realizó apoyo psicológico y charlas sobre primeros auxilios a los afectados por la inundación. Personal del Municipio, SNGR y Voluntariado de Protección Civil, MIES, Tenencias Políticas, Brigada 19 Napo, Policía Nacional realizaron el levantamiento de fichas EVIN, hoy se suman estudiantes de la ESPOCH que fueron capacitados el día de ayer por la SNGR.
- **ORELLANA/AGUARICO/TIPUTINI, NUEVO ROCAFUERTE, YASUNÍ/Varias Comunidades:** por lluvias suscitadas en la cuenca alta del río Napo, el 07/05/2024, el río amaneció desbordado, por lo cual varias viviendas resultaron inundadas, por seguridad algunas familias evacuaron a familias acogientes.

El Distrito de Educación de Aguarico ante el incremento del río Napo y por seguridad e integridad de todos los estudiantes suspendieron las clases presenciales en todas las unidades educativas del cantón (excepto 3 unidades que están sin novedades), al momento se encuentran recibiendo clases de forma virtual y a través de fichas pedagógicas. MINEDUC en coordinación con GAD Parroquial de Yasuní y moradores de la comunidad Fronteras del Ecuador realizaron una minga para dismantelar una aula en peligro por la erosión del río Napo, ya que está a pocos metros de la ribera. **El río Napo tiene tendencia a disminuir, se debe considerar que en la cuenca alta continúan las lluvias.**

-1 Unidad Educativa afectada

GAD Municipal Aguarico confirmó el evento. Mineduc Aguarico realiza monitoreo de las Unidades Educativas.

SNGR C Z 2 //realiza monitoreo constante. **El Municipio de Aguarico ha convocado a reunión del COE Cantonal por la tarde del 08/05/2024.**

- **ORELLANA/FRANCISCO DE ORELLANA/SAN JOSE DE GUAYUSA/A 200 km, vía San José de Guayusa:** Por lluvias se registró un socavamiento por el colapso de la alcantarilla en la vía de segundo orden que conduce a Guayusa. **La vía está cerrada al transporte pesado.** Vía alterna: vía Nuevo Paraíso.
  - 7 metros de víaGAD Provincial realizó una inspección ante esta situación se activó el COPAE de Guayusa. **El 06/05/2024 se activó la MTT3 del COE Provincial de Orellana, entre los acuerdos, GAD Provincial de Orellana gestionará con Petroecuador materiales para la protección y reconstrucción de la vía**
- **ORELLANA/FRANCISCO DE ORELLANA/EL COCA/Barrio Flor de Pantano:** Por las lluvias del 05/05/2024, se produjo un deslizamiento que **afectó una vivienda en la que habitaba una familia conformada de tres personas, al momento pone en peligro a otra vivienda. La familia pernocta en casa de familiar acogiente. Debido a las lluvias de hoy 08/05/2024, se ha deslizado más material.**
  - 1 familia damnificadaSNGR C Z 2 coordina con GAD Municipal Francisco de Orellana y Cuerpo de Bomberos la atención del evento. La familia por sus propios medios contrató maquinaria para remover los escombros.
- **Orellana/Francisco de Orellana /San Luis de Armenia /Estrella Yacu, Sector Pacu Playa,** por lluvias desde la noche del 04/05/2024, se reportó el desbordamiento del río Payamino, afectando a varias viviendas y centros turísticos.
  - 7 familias afectadasPresidente del GAD Parroquial San Luis de Armenia confirmó el evento. Teniente Político levantó 7 fichas EVIN. **Por las lluvias de hoy, el río se mantiene con tendencia a aumentar de nivel.**

#### SitRep elaborado por:

Nombre: María Verónica López – Analista de Monitoreo  
Correo electrónico: [maria.lopez@gestionderiesgos.gob.ec](mailto:maria.lopez@gestionderiesgos.gob.ec)  
Teléfono: 062 860 431

#### SitRep aprobado por:

Nombre: Stalin Jiménez – Analista de Monitoreo  
Correo electrónico: [stalin.jimenez@gestionderiesgos.gob.ec](mailto:stalin.jimenez@gestionderiesgos.gob.ec)  
Teléfono: 04 2593 3500 ext. 1016

Para ser agregado o removido de esta lista de SitRep, por favor envíe un correo electrónico a [sala.nacional@gestionderiesgos.gob.ec](mailto:sala.nacional@gestionderiesgos.gob.ec)

Para más información, visite nuestro sitio Web: <https://www.gestionderiesgos.gob.ec/informes-de-situacion-actual-por-eventos-adversos-ecuador/>