



AFECTACIONES POR LLUVIAS EN EL ECUADOR

Inicio 14/06/2024 al 22/06/2024 - 17:00. En referencia al SITREP N° 11

Desde el 14 de junio de 2024 hasta la presente fecha, por lluvias se han 131 eventos adversos en 15 provincias, afectando a 42 cantones y 86 parroquias. Los eventos más recurrentes son los siguientes: deslizamiento (35%), inundación (21%), Socavamiento (19%) y aluvión (17%), entre los principales.

Mapa provincias con mayor impacto a personas: **Tungurahua, Chimborazo, Morona Santiago, Pastaza, Napo, Pichincha Y Cañar**

19
Personas fallecidas

3.062
Personas afectadas

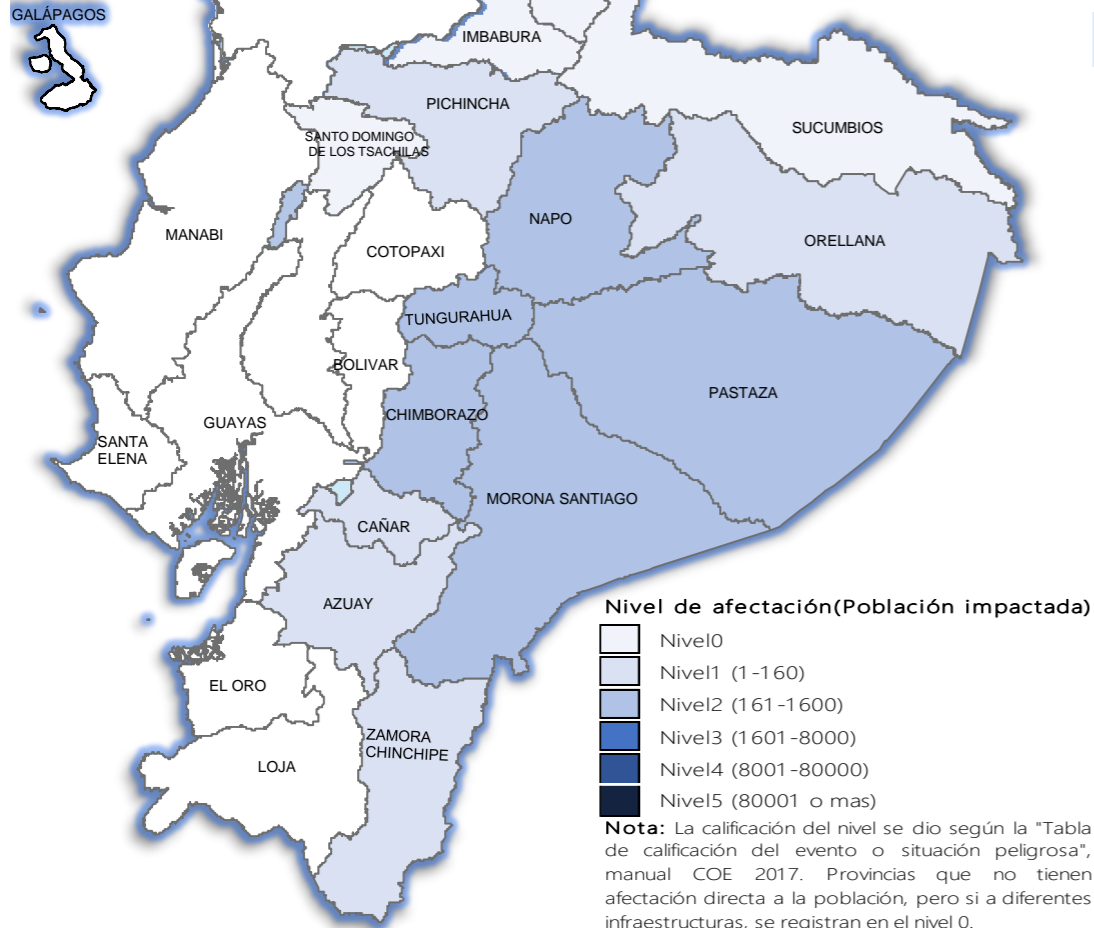
176
Personas damnificadas

101
Viviendas afectadas

23
Viviendas destruidas

18
Puentes afectados

34,6
Km de vías afectadas



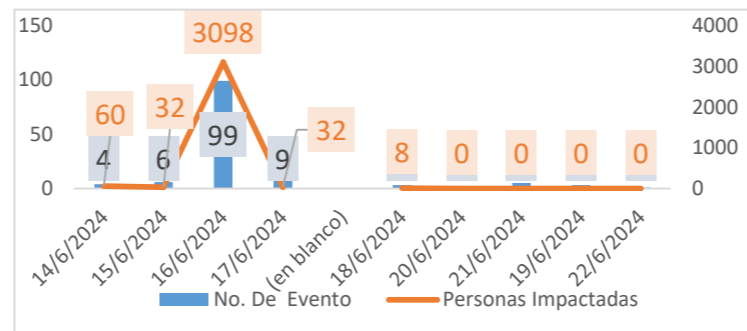
Cantidad de eventos por lluvias



Detalle de afectaciones a nivel provincia

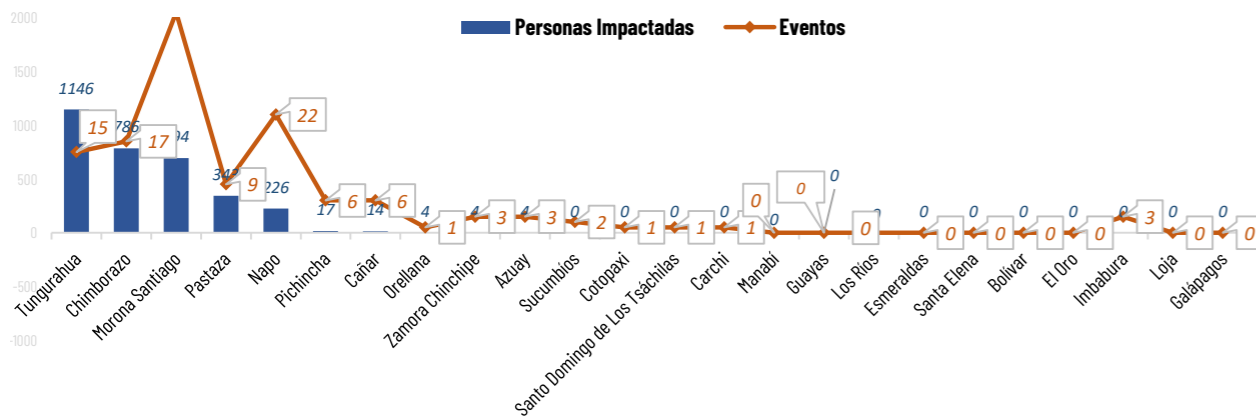
Provincia	Personas fallecidas	Personas Afectadas	Personas Damnificadas	Viviendas Afectadas	Viviendas Destruidas	Km. de vías afectadas
Tungurahua	14	1006	140	21	8	30,05
Chimborazo	4	774	12	26	10	0,06
Morona Santiago	0	674	20	16	3	1,53
Pastaza	0	343	0	8	0	0,12
Azuay	0	0	4	1	0	0,14
Napo	0	226	0	6	2	0,32
Pichincha	0	17	0	8	0	0,74
Zamora Chinchipe	0	4	0	13	0	0,06
Cañar	0	14	0	1	0	0,41
Loja	0	0	0	0	0	0,00
Orellana	0	4	0	1	0	0,00
Sucumbios	0	0	0	0	0	0,70
Cotopaxi	1	0	0	0	0	0,00
Santo Domingo de L.	0	0	0	0	0	0,01
Carchi	0	0	0	0	0	0,01
Manabi	0	0	0	0	0	0,00
Guayas	0	0	0	0	0	0,00
Los Rios	0	0	0	0	0	0,00
Esmeraldas	0	0	0	0	0	0,00
Santa Elena	0	0	0	0	0	0,00
Bolivar	0	0	0	0	0	0,00
El Oro	0	0	0	0	0	0,00
Imbabura	0	0	0	0	0	0,05
Galápagos	0	0	0	0	0	0,00
Total	19	3062	176	101	23	34,65

Número de eventos vs Personas impactadas por día:



Recurrencia de eventos por lluvias vs Personas Impactadas a nivel provincial

Personas impactadas refiere a la suma de personas afectadas y personas damnificadas



Producto elaborado por la Dirección de Monitoreo de Eventos Adversos

Situación meteorológica

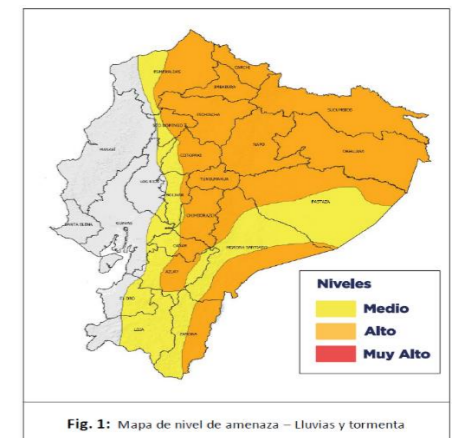
En referencia al Boletín Meteorológico Especial Nacional Predicción y Vigilancia de Condiciones Meteorológicas Nro. 32 del 18 de junio de 2024, INAMHI informa:

En los próximos días se prevé **incremento en la intensidad y distribución de las precipitaciones**, con mayor énfasis en la **región Amazónica, zonas de cordillera oriental en la Sierra y norte – interior del Litoral**. Los eventos más intensos se presentarán con tormentas y ráfagas de viento, en varias horas del día y de la noche en la Amazonía y Sierra, particularmente **entre el 19 y 22 de junio**.

Región Litoral: Lluvias de mayor intensidad al norte e interior de la región durante la noche y madrugada.

Región Interandina: Lluvias de variable intensidad en toda la región, con mayor énfasis en las zonas de estribación de cordillera.

Región Amazónica: Lluvias de variable intensidad en gran parte de la región con mayor énfasis al norte y estribación de cordillera, acompañadas de tormentas eléctricas y ráfagas de viento.





AFECTACIONES POR LLUVIAS EN EL ECUADOR

Inicio 14/06/2024 al 22/06/2024 - 17:00. En referencia al SITREP N° 11

COE ACTIVADOS

Para la atención de los eventos peligrosos presentados por lluvias se activaron:



08 COE Cantonales

Chaco en Napo; Penipe, C hambo y Riobamba en Chimborazo; Baños en Tungurahua; Palora y Sucua en Morona Santiago y Bliiblián en Cañar

04 COE Provinciales

Chimborazo, Tungurahua, Morona Santiago, y Napo

DECLARATORIAS DE EMERGENCIAS



2 Provincia con declaratoria de Emergencia a sectores estratégicos

-Provincia de Chimborazo
-Prefectura de Tungurahua declaró en emergencia a los cantones: de Baños de Agua Santa, Patate, Pelileo, Quero, Píllaro.

2 Cantón con declaratoria de Emergencia

Penipe en la provincia de Chimborazo y Baños de Agua Santa en la provincia de Tungurahua

Nro.	Fecha de la Declaratoria	Provincia	Cantón	Fecha de Cierre	Estado	Observación
1	16/6/2024	Chimborazo	Penipe	14/9/2024	Vigente	Declarar el estado de EMERGENCIA en todo el territorio del cantón Penipe durante 90 días.
2	16/6/2024	Chimborazo	-	14/9/2024	Vigente	Declarar en estado de emergencia a los sectores estratégicos de la provincia de Chimborazo, por un periodo de 90 días
3	17/6/2024	Tungurahua	Baños	15/8/2024	Vigente	Declarar en SITUACIÓN DE EMERGENCIA al Cantón Baños de Agua Santa, por el lapso de 60 días a fin de intervenir y controlar de forma inmediata la situación inminente que está atravesando la jurisdicción cantonal por la época invernal.
4	20/6/2024	Tungurahua	Baños de Agua Santa, Patate, Pelileo, Quero y Píllaro	18/8/2024	Vigente	Mediante resolución No. HOPT-087-2024, emitido por la Prefectura de Tungurahua, declaró en emergencia los cantones de Baños de Agua Santa, Patate, Pelileo, Quero y Píllaro, por 60 días a fin de dar solución inmediata a las necesidades existentes provocadas por la naturaleza, para precautelar la vida humana.

Asistencia Humanitaria

Por eventos producidos por lluvias desde el 14 de junio de 2024 a la fecha, en la Provincia de Tungurahua, cantón Baños la SNGR, moviliza y en proceso de entrega en alojamientos temporales y población afectada, se detalla a continuación:



2.025

TOTAL DE BIENES DE ASISTENCIA HUMANITARIA ENTREGADO - SNGR



189.109

TOTAL DE BIENES DE ASISTENCIA HUMANITARIA ENTREGADO - SNDGIRD

La SNGR en proceso de entrega en alojamientos temporales y población afectada un total de **2.025** bienes de asistencia humanitaria, a continuación se detallan algunos de los tipos de bienes:

Provincia	KCA	KPRH (para 3 días)	Kit de Aseo Personal	Camas	Kit complementario de Bienes para dormir	Almohadas	Colchones	Kit de Limpieza (alberque)	KMCC-AT	Total, General
AZUAY	2	0	1	0	0	0	0	1	0	4
CHIMBORAZO	0	203	166	0	0	0	0	167	0	536
MORONA SANTIAGO	1	24	7	0	0	0	0	7	0	39
TUNGURAHUA	0	560	200	173	40	200	20	250	3	1446
Total general	3	787	374	173	40	200	20	425	3	2025

Las instituciones del SNDGIRD han entregado un total de **189.109** bienes de asistencia humanitaria:

Provincia	KCA	KPRH (para 3 días)	RA (24 horas)	Refrigerio	Kit de Aseo Personal	Kit de Vestir	Botas de Caucho (par)	Colchones	Kit de Dormir	Kit de Vajilla	Agua en Recipiente no Retornable (gal)	Agua Distribuida en Tanqueros (gal) Potable	Sacos de Ensilaje	Otros	Total General
CAÑAR	0	0	0	0	0	0	0	0	0	0	0	36	0	0	36
MORONA SANTIAGO	0	36	0	0	3	0	0	0	0	0	0	0	0	54	93
NAPO	54	0	0	11	6	221	0	0	3	3	0	114000	0	0	114298
PICHINCHA	0	0	0	0	0	0	0	2	0	0	0	0	0	0	2
TUNGURAHUA	0	0	150	0	0	140	120	0	0	0	142	74000	128	0	74680
Total general	54	36	150	11	9	361	120	2	3	3	142	188036	128	54	189109

ALOJAMIENTOS TEMPORALES ACTIVADOS

Se encuentran **activados 4** alojamientos:

Nro.	Provincia	Cantón	Parroquia	Tipo	Nombre del Alojamiento	Fecha de Apertura	Estado	Familias	Personas
1	Tungurahua	Baños	Baños	Albergue	Estadio San Vicente	16/6/2024	Activo	21	63
2	Tungurahua	Baños	Río Verde	Albergue	Iglesia Evangélica Luz y Verdad	16/6/2023	Activo	29	76
3	Tungurahua	Baños	Río Verde	Albergue	Iglesia Católica	16/6/2023	Activo	21	55
4	Tungurahua	Baños	Ulba	Albergue	Gad Parroquial Ulba (10 de Mayo)	17/06/2024	Activo	0	0
Total								71	194

Se encuentran **3** alojamientos cerrados:

Nro.	Provincia	Cantón	Parroquia	Tipo	Nombre del Alojamiento Temporal	Fecha de Apertura	Estado
1	Napo	El Chaco	Sardinas	Refugio Temporal	Coliseo Sardinas	16/06/2024	Cerrado
2	Tungurahua	Baños	Ulba	Refugio Temporal	Gad Parroquial Ulba	17/06/2024	Cerrado
3	Orellana	Francisco de Orellana	El Coca	Refugio Temporal	Coliseo Paraiso Amazónico	17/06/2024	Cerrado



4

Total de Alojamientos Activos al momento



71

Número de Familias Alojadas actualmente



194

Número de Personas Alojadas actualmente

Secretaría Nacional de Gestión de Riesgos

