



AFECCIONES POR LLUVIAS EN EL ECUADOR

Inicio 14/06/2024 al 25/06/2024 - 14:30. En referencia al SITREP N° 14

Desde el 14 de junio de 2024 hasta la presente fecha, por lluvias se han **140 eventos adversos** en 17 provincias, afectando a 47 cantones y 95 parroquias. Los eventos más recurrentes son los siguientes: deslizamiento (34%), inundación (23%), Socavamiento (19%) y aluvión (16%), entre los principales.

Mapa provincias con mayor impacto a personas: **Tungurahua, Chimborazo, Morona Santiago, Pastaza, Napo, Pichincha y Cañar**

19
Personas fallecidas

2.991
Personas afectadas

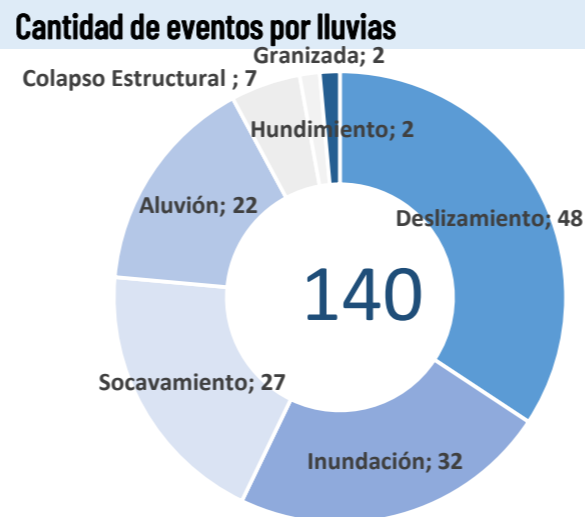
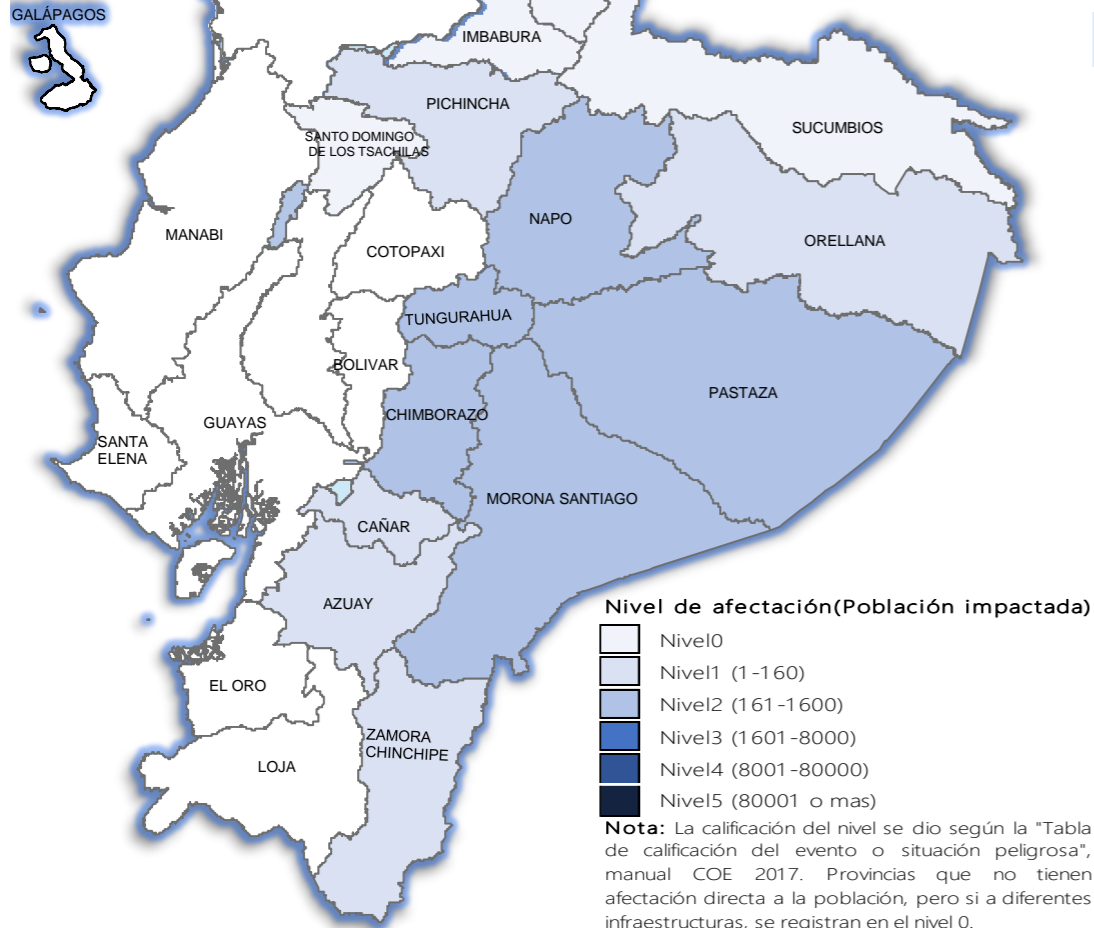
201
Personas damnificadas

101
Viviendas afectadas

41
Viviendas destruidas

27
Puentes afectados

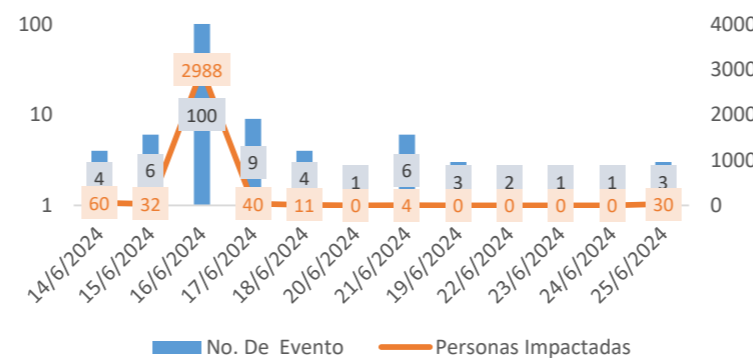
35,17
Km de vías afectadas



Detalle de afectaciones a nivel provincia

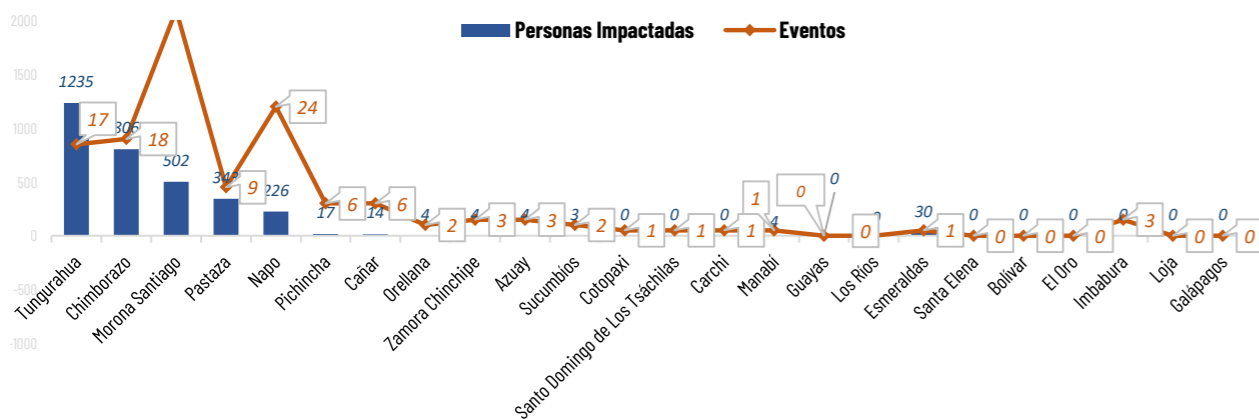
Provincia	Personas fallecidas	Personas Afectadas	Personas Damnificadas	Viviendas Afectadas	Viviendas Destruidas	Km. de vías afectadas
Tungurahua	14	1095	140	21	24	30,05
Chimborazo	4	774	32	26	10	0,49
Morona Santiago	0	481	21	16	4	1,55
Pastaza	0	343	0	8	0	0,12
Azuay	0	0	4	1	0	0,14
Napo	0	226	0	6	2	0,32
Pichincha	0	17	0	8	0	0,74
Zamora Chinchipe	0	4	0	13	0	0,06
Cañar	0	14	0	1	0	0,41
Loja	0	0	0	0	0	0,00
Orellana	0	4	0	1	0	0,00
Sucumbios	0	3	0	0	0	0,70
Cotopaxi	1	0	0	0	0	0,00
Santo Domingo de Los Tsáct	0	0	0	0	0	0,01
Carchi	0	0	0	0	0	0,01
Manabí	0	0	4	0	1	0,00
Guayas	0	0	0	0	0	0,00
Los Ríos	0	0	0	0	0	0,00
Esmeraldas	0	30	0	0	0	0,00
Santa Elena	0	0	0	0	0	0,00
Bolívar	0	0	0	0	0	0,00
El Oro	0	0	0	0	0	0,00
Imbabura	0	0	0	0	0	0,05
Galápagos	0	0	0	0	0	0,00

Número de eventos vs Personas impactadas por día:



Recurrencia de eventos por lluvias vs Personas Impactadas a nivel provincial

Personas impactadas refiere a la suma de personas afectadas y personas damnificadas



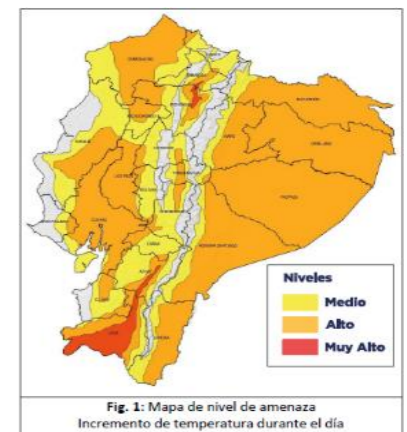
Producto elaborado por la Dirección de Monitoreo de Eventos Adversos

Situación meteorológica

En referencia al Boletín Meteorológico Nro. 33 de ADVERTENCIA vigente desde las 16H00 del 23 de junio hasta las 16h00 del 26 de junio de 2024. INAMHI informa que el nivel de amenaza meteorológica es MEDIO Y PUNTUAL MUY ALTO con alta temperatura diurna y radiación UV:

Los siguientes días se presentarán **altas temperaturas diurnas** (10h00 – 16h00) en varias zonas del país, exepctuando zonas de estribación de cordillera, perfil costero y Galapagos. Se espera que los días con mayor incremento de temperatura sean el 23, 24 y 26 de junio. En la región Sierra se prevé **ráfagas de vientos e incremento de la radiación ultravioleta** entre alta y extremadamente alta.

- **Región Litoral:** Las temperaturas más altas se registrarán en las provincias del centro y sur de la región.
- **Región Interandina:** Mayores registros de temperatura y radiación se presentarán en el norte y sur de la región.
- **Región Amazónica:** Las temperaturas más altas se registrarán a lo largo de toda la región





AFECTACIONES POR LLUVIAS EN EL ECUADOR

Inicio 14/06/2024 al 25/06/2024 - 14:30. En referencia al SITREP N° 14

COE ACTIVADOS

Para la atención de los eventos peligrosos presentados por lluvias se activaron:



11 COE Cantonales

Quijos, Chaco en Napo; Penipe, Chambo y Riobamba en Chimborazo; Baños, Patate en Tungurahua; Palora, Huamboya, y Sucua en Morona Santiago y Biliblián en Cañar

04 COE Provinciales

Chimborazo, Tungurahua, Morona Santiago, y Napo

DECLARATORIAS DE EMERGENCIAS



3 Provincia con declaratoria de Emergencia a sectores estratégicos

- Povincia de Chimborazo
- Prefectura de Tungurahua declaró en emergencia a los cantones: de Baños de Agua Santa, Patate, Pelileo, Quero, Pillaro.
- MTOP "Declara en emergencia la Red Vial Estatal de la provincia de Tungurahua, en los tramos viales de PELILEO - BAÑOS PUYO.

2 Cantón con declaratoria de Emergencia

Penipe en la provincia de Chimborazo y Baños de Agua Santa en la provincia de Tungurahua

Nro.	Fecha de la Declaratoria	Provincia	Cantón	Fecha de Cierre	Estado	Observación
1	16/6/2024	Chimborazo	Penipe	14/9/2024	Vigente	Declarar el estado de EMERGENCIA en todo el territorio del cantón Penipe durante 90 días.
2	16/6/2024	Chimborazo	-	14/9/2024	Vigente	Declarar en estado de emergencia a los sectores estratégicos de la provincia de Chimborazo, por un periodo de 90 días
3	17/6/2024	Tungurahua	Baños	15/8/2024	Vigente	Declarar en SITUACIÓN DE EMERGENCIA al Cantón Baños de Agua Santa, por el lapso de 60 días, a fin de intervenir y controlar de forma inmediata la situación inminente que está atravesando la jurisdicción cantonal por la época invernal.
4	20/6/2024	Tungurahua	Baños de Agua Santa, Patate, Pelileo, Quero y Pillaro	18/8/2024	Vigente	Mediante resolución No. HGPT-087-2024, emitido por la Prefectura de Tungurahua, declaró en emergencia los cantones de Baños de Agua Santa, Patate, Pelileo, Quero y Pillaro, por 60 días a fin de dar solución inmediata a las necesidades existentes provocadas por la naturaleza, para precautelar la vida humana.
5	22/6/2024	Tungurahua	Vía E30 Pelileo - Baños - Puyo"	22/8/2024	Vigente	DECLARAR, en emergencia por los hechos de fuerza mayor o caso fortuito justificado en los considerandos de este Acuerdo, a la infraestructura de la Red Vial Estatal de la provincia de Tungurahua, en los tramos viales de PELILEO - BAÑOS PUYO que presentan destrucción inminente como efecto de los deslaves por las fuertes lluvias registradas en esa zona

Asistencia Humanitaria

Por eventos producidos por lluvias desde el 14 de junio de 2024 a la fecha, en la Provincia de Tungurahua, cantón Baños la SNGR, moviliza y en proceso de entrega en alojamientos temporales y población afectada, se detalla a continuación:



2.182

TOTAL DE BIENES DE ASISTENCIA HUMANITARIA ENTREGADO - SNGR



197.482

TOTAL DE BIENES DE ASISTENCIA HUMANITARIA ENTREGADO - SNDGIRD

La SNGR en proceso de entrega en alojamientos temporales y población afectada un total de **2.182** bienes de asistencia humanitaria, a continuación se detallan algunos de los tipos de bienes:

Provincia	KCA	KPRH (para 3 días)	Kit de Aseo Personal	Camas	Kit complementario de Bienes para dormir	Almohadas	Colchones	Kit de Limpieza (albergue)	KMCC AT	Total General
AZUAY	2	0	1	0	0	0	0	1	0	4
CHIMBORAZO	0	203	166	0	0	0	0	167	0	536
MORONA SANTIAGO	1	143	26	0	0	0	0	26	0	39
TUNGURAHUA	0	560	200	173	40	200	20	250	3	1446
Total general	3	906	393	173	40	200	20	444	3	2182

Las instituciones del SNDGIRD han entregado un total de **197.482** bienes de asistencia humanitaria:

Provincia	KCA	KPRH (para 3 días)	KRA (24 horas)	Refrigerio	Kit de Aseo Personal	Kit de Vestir	Botas de Caucho (par)	Colchones	Kit de Dormir	Kit de Vajilla	Agua en Recipiente no Retornable (gal)	Agua Distribuida en Tanqueros (gal) Potable	Sacos de Ensilaje	Kit Escolar	Otros	Total General	
CAÑAR	0	0	0	0	0	0	0	0	0	0	0	36	0	0	0	36	
MORONA SANTIAGO	0	36	0	0	3	0	0	0	0	0	0	0	0	0	0	54	93
NAPO	114	0	0	11	6	271	0	0	3	3	0	114000	0	48	1015	115471	
PICHINCHA	0	0	0	0	0	0	0	2	0	0	0	0	0	0	0	2	
TUNGURAHUA	0	0	150	0	0	140	120	0	0	0	142	81200	128	0	0	81880	
Total general	114	36	150	11	9	411	120	2	3	3	142	195236	128	48	1069	197482	

ALOJAMIENTOS TEMPORALES ACTIVADOS

Se encuentran **activados 3** alojamientos:

Nro.	Provincia	Cantón	Parroquia	Tipo	Nombre del Alojamiento Temporal	Fecha de Apertura	Estado	Familias	Personas
1	Tungurahua	Baños	Baños	Albergue	Estadio San Vicente	16/6/2024	Activo	11	34
2	Tungurahua	Baños	Río Verde	Albergue	Guardería Río Verde	22/6/2023	Activo	15	45
3	Tungurahua	Baños	Río Verde	Albergue	Iglesia Católica	16/6/2023	Activo	23	67
					Total			49	146

Se encuentran **5** alojamientos cerrados:

Nro.	Provincia	Cantón	Parroquia	Tipo	Nombre del Alojamiento Temporal	Fecha de Cierre	Estado
1	Napo	El Chaco	Sardinas	Albergue	Coliseo Sardinas	16/6/2024	Cerrado
2			Ulba	Albergue	Gad Parroquial Ulba	17/6/2024	Cerrado
3	Tungurahua	Baños	Ulba	Albergue	Gad Parroquial Ulba (10 de Mayo)	17/6/2024	Cerrado
4			Río Verde	Albergue	Iglesia Evangélica Luz y Verdad	16/6/2024	Cerrado
5	Orellana	Francisco de Orellana	El Coca	Refugio Temporal	Coliseo Paraíso Amazónico	17/6/2024	Cerrado



3

Total de Alojamientos Activos al momento



49

Número de Familias Alojadas actualmente



146

Número de Personas Alojadas actualmente

Secretaría Nacional de Gestión de Riesgos

