



AFECTACIONES POR LLUVIAS EN EL ECUADOR

Inicio 29/01/2024 al 12/06/2024 - 16h00. En referencia al SITREP N° 84

Desde el 29 de enero de 2024 hasta la presente fecha, por lluvias se han 1.756 eventos peligrosos en 24 provincias, afectando a 189 cantones y 570 parroquias. Los eventos más recurrentes son los siguientes: inundaciones (51,03%), deslizamientos (28,36%), colapsos estructurales (7,63%), socavamientos (4,78%) y vendavales (3,64%) entre los principales.

Mapa provincias con mayor impacto a personas: **Manabí, Guayas, Los Ríos, Esmeraldas, Cotopaxi, Bolívar, Orellana, Santa Elena, Chimborazo.**



9

Personas fallecidas



197.124

Personas afectadas



3.738

Personas damnificadas



44.694

Viviendas afectadas



301

Viviendas destruidas



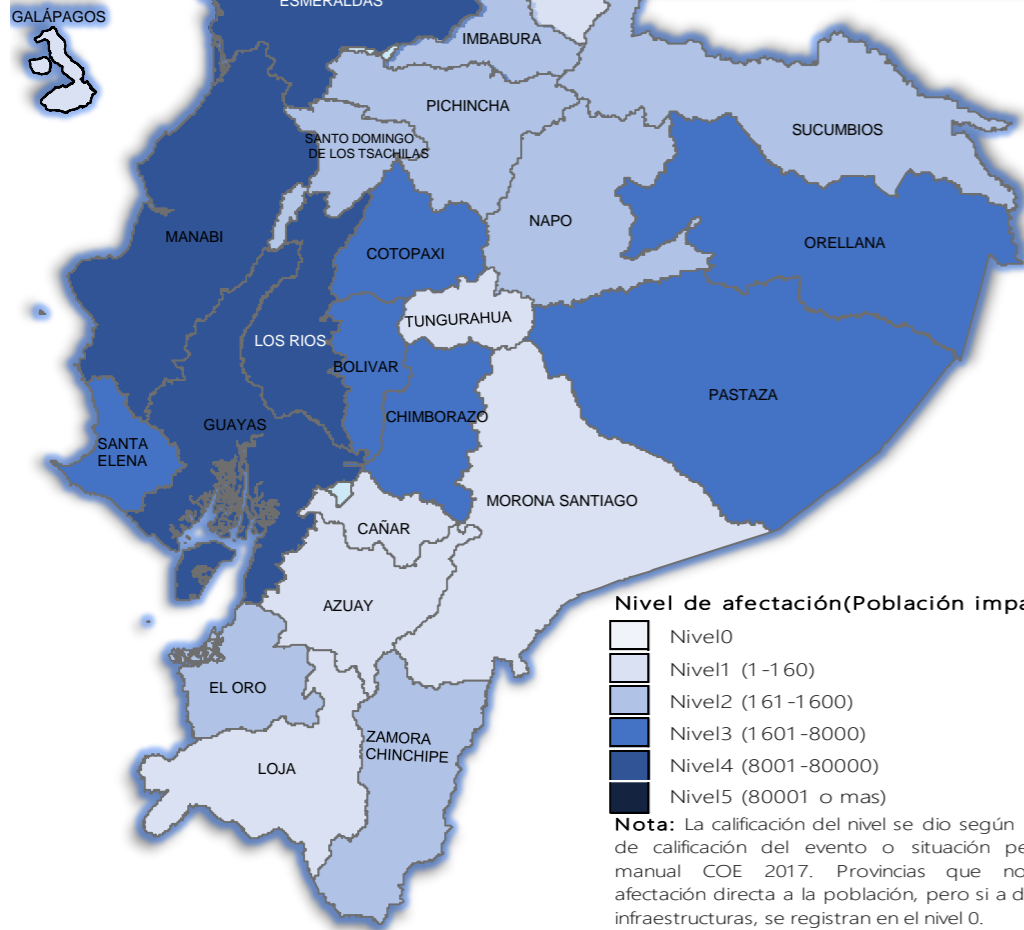
66,82

Km de vías afectadas



31.805,50

Ha. de cultivos impactados

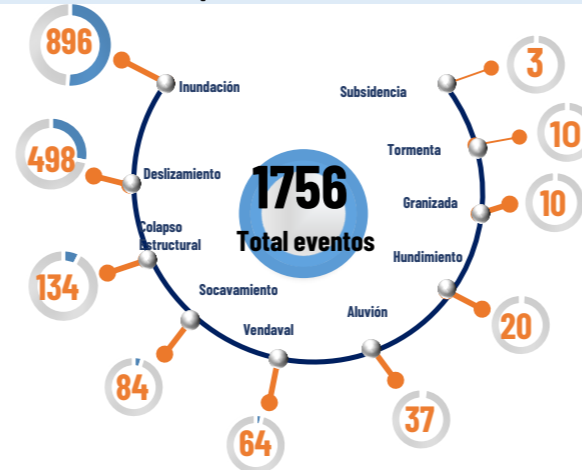


Nivel de afectación (Población impactada)

- Nivel 0
- Nivel 1 (1-160)
- Nivel 2 (161-1600)
- Nivel 3 (1601-8000)
- Nivel 4 (8001-80000)
- Nivel 5 (80001 o mas)

Nota: La calificación del nivel se dio según la "Tabla de calificación del evento o situación peligrosa", manual COE 2017. Provincias que no tienen afectación directa a la población, pero si a diferentes infraestructuras, se registran en el nivel 0.

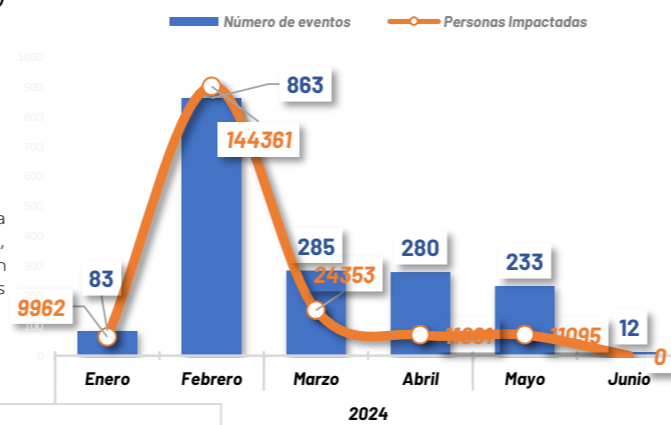
Cantidad de eventos por lluvias



Detalle de afectaciones a nivel provincia

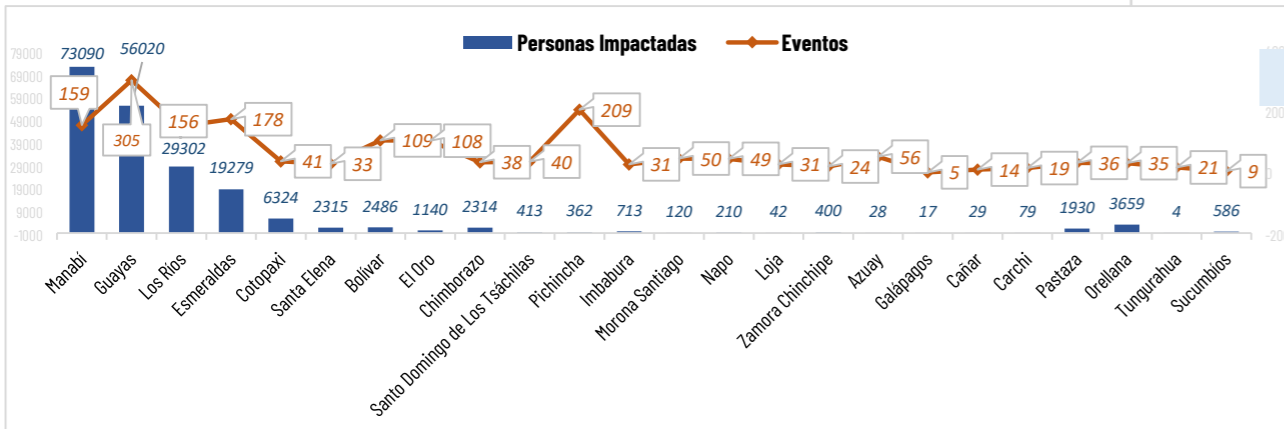
Provincia	Personas fallecidas	Personas Afectadas	Personas Damnificadas	Viviendas Afectadas	Viviendas Destruidas	Km. de vías afectadas
Manabí	1	72208	882	17963	50	2,88
Guayas	0	55389	631	14851	156	0,70
Los Ríos	0	29269	33	6844	12	3,50
Esmeraldas	0	17523	1756	3312	40	3,26
Cotopaxi	0	6300	24	22	0	6,13
Santa Elena	0	2296	19	240	4	0,04
Bolívar	1	2438	48	160	9	7,47
El Oro	1	1096	44	185	4	2,23
Chimborazo	0	2244	70	64	8	18,65
Santo Domingo de I	1	398	15	100	0	0,56
Pichincha	1	319	43	118	4	2,66
Imbabura	0	713	0	25	0	2,82
Morona Santiago	0	120	0	23	0	6,32
Napo	0	207	3	42	1	2,19
Loja	0	37	5	9	1	0,35
Zamora Chinchipe	0	380	20	105	4	1,02
Azuay	3	23	5	7	1	3,31
Galápagos	0	17	0	5	0	0,00
Cañar	0	29	0	10	0	0,40
Carchi	0	38	41	13	6	0,55
Pastaza	0	1930	0	29	0	1,32
Orellana	1	3560	99	482	1	0,11
Tungurahua	0	4	0	2	0	0,26
Sucumbios	0	586	0	83	0	0,09
Total	9	197124	3738	44694	301	66,82

Número de eventos vs Personas Impactadas por mes



Recurrencia de eventos por lluvias vs Personas Impactadas a nivel provincial

Personas impactadas refiere a la suma de personas afectadas y personas damnificadas



Situación meteorológica





AFECTACIONES POR LLUVIAS EN EL ECUADOR

Inicio 29/01/2024 al 12/06/2024 - 16h00. En referencia al SITREP N° 84

COE ACTIVADOS

Para la atención de los eventos peligrosos presentados por lluvias se activaron:



10 COE Provinciales

Chimborazo, Loja Ríos, Santa Elena, Manabí, Santo Domingo de los Tsáchilas, Pichincha, Guayas, Esmeraldas y Bolívar

58 COE Cantonales

Provincia	Cantón	Fecha de Activación	Provincia	Cantón	Fecha de Activación
Azuay	Altoona	29/01/2024	Bolívar	Chimbo	30/01/2024
	Chacabamba	29/01/2024		Chuncho	30/01/2024
	Chacabamba	29/01/2024		Muisne	30/01/2024
	Chacabamba	29/01/2024		Alfredo Baquerizo Moreno	30/01/2024
	Chacabamba	29/01/2024		Balzar	30/01/2024
	Chacabamba	29/01/2024		Milagro	30/01/2024
	Chacabamba	29/01/2024		Palestina	30/01/2024
	Chacabamba	29/01/2024		Playas	30/01/2024
	Chacabamba	29/01/2024		Santa Lucía	30/01/2024
	Chacabamba	29/01/2024		Guayas	Baba
Cotacachi	Chacabamba	29/01/2024	Imbabura	Chacabamba	29/01/2024
	Chacabamba	29/01/2024		Chacabamba	29/01/2024
	Chacabamba	29/01/2024		Chacabamba	29/01/2024
	Chacabamba	29/01/2024		Chacabamba	29/01/2024
	Chacabamba	29/01/2024		Chacabamba	29/01/2024
	Chacabamba	29/01/2024		Chacabamba	29/01/2024
	Chacabamba	29/01/2024		Chacabamba	29/01/2024
	Chacabamba	29/01/2024		Chacabamba	29/01/2024
	Chacabamba	29/01/2024		Chacabamba	29/01/2024
	Chacabamba	29/01/2024		Chacabamba	29/01/2024

DECLARATORIAS DE EMERGENCIAS

1 Provincia de Bolívar declarado en emergencia



19 cantones declarados en emergencia

Chimbo en Bolívar; Cumandá, Chunchi en Chimborazo; Muisne en Esmeraldas; Alfredo Baquerizo Moreno (Jujan), Balzar, Milagro, Palestina, Playas, Santa Lucía en Guayas; Baba, Valencia y Vinces en Los Ríos; Chone, Jipijapa, Puerto López, Tosagua en Manabí; Aguarico en Orellana; Nangaritza de Zamora Chinchipe.

1 cantón con declaratoria de Desastre

Chone, Manabí.

ASISTENCIA HUMANITARIA

Desde el 29 de enero de 2024 hasta la presente fecha para la atención de la población impactada por eventos a causa de lluvias, la Secretaría Nacional de Gestión de Riesgos (SNGR), así como las demás instituciones de Sistema Nacional Descentralizado de Gestión Integral de Riesgos y Desastres (SNDGIRD), han entregado bienes de asistencia humanitaria como se detalla a continuación:



66.960

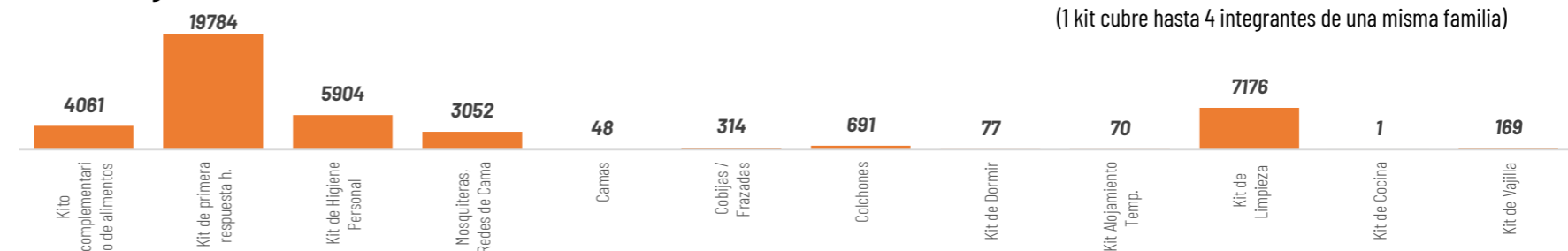
TOTAL DE BIENES DE ASISTENCIA HUMANITARIA ENTREGADO - SNGR



76.102

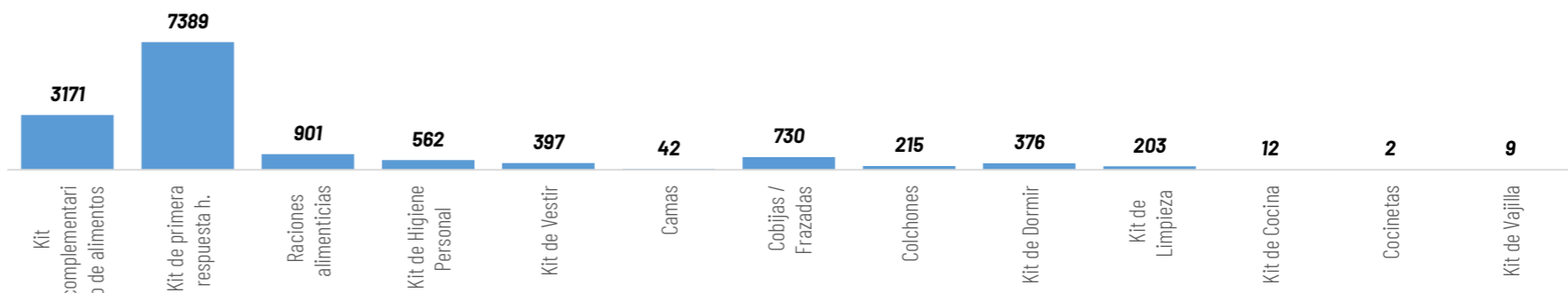
TOTAL DE BIENES DE ASISTENCIA HUMANITARIA ENTREGADO - SNDGIRD

La SNGR ha entregado un total de 66,960 bienes de asistencia humanitaria, a continuación se detallan algunos de los tipos de bienes entregados:



(1 kit cubre hasta 4 integrantes de una misma familia)

Las instituciones del SNDGIRD han entregado un total de 76,102 bienes de asistencia humanitaria:



ALOJAMIENTOS TEMPORALES ACTIVADOS

Se encuentran activados 2 alojamientos temporales en:

Nro.	Provincia	Cantón	Parroquia	Tipo	Nombre del Alojamiento Temporal	Fecha de Apertura	Familias	Personas
1	Chimborazo	Alausi	Multitud	Refugio Temporal	Escuela Fiscal Cerrada Pablo Arenas	21/4/2024	2	5
2	Los Ríos	Babahoyo	Pimocha	Refugio Temporal	Escuela De Educación Básica Rosa	8/2/2024	1	7
Total							3	12



2

Total de Alojamientos Activados



3

Número de Familias Alojadas



12

Número de Personas Alojadas





AFECCIONES POR LLUVIAS EN EL ECUADOR

Inicio 29/01/2024 al 12/06/2024 - 16h00. En referencia al SITREP N° 84



MAPA DE AFECTACIÓN POR LLUVIAS

