

## REPORTE DE MONITOREO DE AMENAZAS Y EVENTOS PELIGROSOS - No. 0307




Fecha y Hora de actualización: domingo, 02 de junio de 2024 - 21:16:15 / Página 1 de 8

Periodo de Monitoreo: Desde: 09:00 02/06/2024 Hasta: 21:00 02/06/2024

### 1. Monitoreo de amenazas

- Amenaza en desarrollo, posible desencadenamiento de eventos peligrosos.
- Amenaza en incremento y probable materialización inminente.
- Amenaza dentro de los parámetros normales.

#### PELIGRO VOLCÁNICO:

| Ubicación   | Nivel de alerta declarada | Situación actual   | Valoración actual |
|---|---------------------------|--|-------------------|
|  Volcán Reventador<br>Napó           | NARANJA                   | 18:00 emisión de gases y ceniza, con una altura de la nube igual a 1100 metros sobre el nivel del cráter, con dirección Noroeste.        | ●                 |
|  Volcán Chiles-Cerro Negro<br>Carchi | AMARILLA                  | 18:00 Se visualiza el sector nublado.  | ●                 |
|  Volcán Sangay<br>Morona Santiago    | AMARILLA                  | 18:00 Emisión de gases y ceniza, con una altura de la nube igual a 2000 metros sobre el nivel del cráter, con dirección Oeste-Nor-Oeste. | ●                 |

#### PELIGRO POR DESBORDAMIENTOS DE CUERPOS HÍDRICOS:

##### 00 cuerpo de agua desbordado:

| Provincia | Cantón | Parroquia | Sector | Nombre |
|-----------|--------|-----------|--------|--------|
| --        | --     | --        | --     | --     |

##### 00 cuerpos de agua con tendencia a aumentar el nivel:

| Provincia | Cantón | Parroquia | Sector | Nombre |
|-----------|--------|-----------|--------|--------|
| ---       | ---    | ---       | ---    | ---    |

#### PELIGRO POR INCENDIOS FORESTALES:

##### 01 incendio forestal activo:

| Provincia | Cantón | Parroquia | Sector   | Afectación (Ha) | Fecha de inicio |
|-----------|--------|-----------|--|-----------------|-----------------|
| Pichincha | Quito  | Pintag    | Vía al Sincholaqua por la reserva del Antisana | ---             | 01/06/2024      |

##### 00 incendios forestales controlado:

| Provincia | Cantón | Parroquia | Sector | Afectación (Ha) | Fecha de inicio |
|-----------|--------|-----------|--------|-----------------|-----------------|
| ---       | ---    | ---       | ---    | ---             | ---             |

#### PELIGRO POR APERTURA O COLAPSO DE PRESAS Y REPRESAS:

| Recurso                      | Cota mínima | Cota Actual | Cota máxima | Hora de corte | Valoración |
|------------------------------|-------------|-------------|-------------|---------------|------------|
| Molino, Azuay                | 1970.00     | ---         | 1990.50     | ---           | ---        |
| Mazar, Azuay                 | 2138.05     | ---         | 2153.45     | ---           | ---        |
| Daule Peripa, Guayas         | 70.00       | 84.06       | 85.00       | 09:52         | ●          |
| Central Baba, Los Ríos       | 114.00      | 115.69      | 117.00      | 08:52         | ●          |
| Chongón, Guayas              | 44.50       | 46.25       | 55.15       | 09:10         | ●          |
| El Azúcar, Santa Elena       | 40.00       | ---         | 45.09       | ---           | ---        |
| San Vicente, Santa Elena     | 50.00       | ---         | 57.49       | ---           | ---        |
| La Esperanza, Manabí         | 53.40       | 63.36       | 66.00       | 11:04         | ●          |
| Poza Honda, Manabí           | 104.29      | 105.96      | 106.50      | 11:04         | ●          |
| Multipropósito Chone, Manabí | 48.00       | 66.60       | 68.50       | 11:04         | ●          |
| Agoyán, Tungurahua           | 1645.00     | 1650.83     | 1651.00     | 09:00         | ●          |
| Pucará-Pisayambo, Tungurahua | 3541.00     | 3562.77     | 3565.00     | 09:00         | ●          |

DECLARATORIAS DE NIVELES DE ALERTA VIGENTES POR AMENAZAS Y/O EVENTOS PELIGROSOS. VISITAR LA PÁGINA WEB:

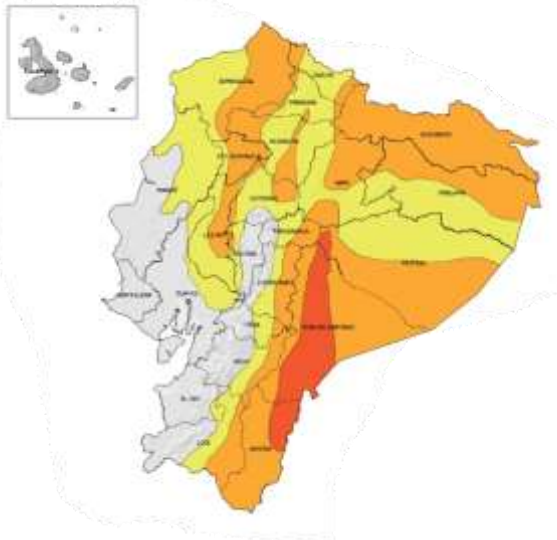
<https://www.gestionderiesgos.gob.ec/niveles-de-alertas-y-declaratorias-vigentes-establecidas-por-la->



REPORTE DE MONITOREO DE AMENAZAS Y EVENTOS PELIGROSOS - No. 0307

Fecha y Hora de actualización: domingo, 02 de junio de 2024 - 21:16:15 / Página 2 de 8

SITUACIÓN HIDROMETEOROLÓGICA:



**● ADVERTENCIA**

**AMENAZA: LLUVIAS, TORMENTAS Y VIENTOS ADVERTENCIA N° 31**

**VIGENCIA: desde 10H00 del 30 de mayo hasta las 16H00 del 03 de junio de 2024**

**SITUACIÓN:** Los siguientes días se presentará incremento de temperaturas diurnas (10H00-16H00) en varias zonas del país, exceptuando zonas de estríbación de cordillera, perfil costero y Galápagos. Se espera que los días con mayor temperatura sean entre el 31 de mayo y 02 de junio 2024.

**Región Litoral:** Se prevé los registros más altos en las provincias de del norte y sur.

**Región Interandina:** Altas temperaturas y radiación UV a lo largo del Callejón Interandino, con mayor énfasis en Imbabura Píchincha y Loja

**Región Amazónica:** Mayores temperaturas al norte y sur de la región.

Fuente: INAMHI

PELIGRO SÍSMICO:

| Fecha - Hora Local | Magnitud | Profundidad | Cercano a | Sentido por la población |
|--------------------|----------|-------------|-----------|--------------------------|
| --                 | --       | --          | --        | --                       |

2. Monitoreo de eventos peligrosos (emergencias y desastres)

ZONA 1



**Inundación**

|                                |   |
|--------------------------------|---|
| <b>Localización:</b>           | Esmeraldas/Eloy Alfaro/Telembi , San José de Cayapas, Atahualpa, Anchayacu, San Francisco de Onzole/ varias comunidades.  |
| <b>Antecedentes:</b>           | El 03/05/2024, por lluvias de la madrugada se registró el desbordamiento de los ríos Cayapas y Onzole afectando 3 parroquias del cantón, cabe recalcar que las inundaciones son recurrentes por los desbordamientos de los ríos Cayapas y Onzole además de que el acceso a las comunidades es fluvial y el recorrido son más de 5 horas.  |
| <b>Situación actual:</b>       | Los ríos Cayapas y Onzole se encuentran normales.<br>Los sectores ya no presentan anegamiento, adicional las familias continúan pernoctando en sus mismas viviendas.  |
| <b>Afectaciones:</b>           | Parroquia Anchayacu (Comunidades Gaupilar, San Agustín, Iscuande y Tangare):<br>-101 familias, 368 personas afectadas.<br>-101 viviendas afectadas.<br>Parroquia San Francisco de Onzole (Comunidad Zancudo):<br>-129 familias, 482 personas afectadas.<br>-129 viviendas afectadas.<br>Parroquia Atahualpa(Comunidades Atahualpa y Santa María del Cayapas.):<br>-83 familias 335 personas afectadas.(Cifra corregida)<br>-83 viviendas afectadas. (Cifra corregida)<br>Parroquia San José de Cayapas (Comunidades Pichiyacu Chacho, Playa Grande, La Herradura y San José):<br>-211 familias 908 personas afectadas.<br>-211 viviendas afectadas.<br>Parroquia Telembi (Comunidades Palestina, Majua, Zapallo Grande, Viruela, Chispero, San Salvador, Loma Linda, Gaudual, San Miguel, Telembi, El Tigre, El Esfuerzo, Naranjito, Herradura y Corriente Grande):<br>-270 familias, 998 personas afectadas (dato preliminar a la espera de la EVIN).<br>-270 viviendas afectadas. (Dato preliminar a la espera de la EVIN).<br>-100% servicio eléctrico afectado (corte automático- se encuentra restablecido). |
| <b>Acciones de respuesta:</b>  | SNGR-CZ1 coordina recursos para realizar la entrega de Asistencia Humanitaria en la parroquia de San Miguel del Cayapas, cabe indicar que el acceso a la parroquia es fluvial y el recorrido son 3.5 horas en lancha.   |
| <b>Fuentes de información:</b> | SNGR CZ1 Umeva Esmeraldas/CNEL/UGR Eloy Alfaro.   |

## REPORTE DE MONITOREO DE AMENAZAS Y EVENTOS PELIGROSOS - No. 0307

Fecha y Hora de actualización: domingo, 02 de junio de 2024 - 21:16:15 / Página 3 de 8

### ZONA 2



#### Inundación

|                                |   |
|--------------------------------|---|
| <b>Localización:</b>           | Orellana/La Joya de los Sachas/La Joya de los Sachas -San Sebastián del Coca/ Varios sectores   |
| <b>Antecedentes:</b>           | El 04/05/2024, por lluvias suscitadas desde la noche hasta la mañana del 05/05/2024, se vieron afectados varios sectores en La Joya de los Sacha; Nueva Esperanza y la cabecera parroquial en San Sebastian del Coca  |
| <b>Situación actual:</b>       | Los ríos principales se encuentran dentro de un nivel normal. Las clases en las Unidades Educativas Cotopaxi y Río Coca se desarrollan de forma no presencial.  |
| <b>Afectaciones:</b>           | - 70 Familias afectadas - 264 personas<br>- 18 familias albergadas (72 personas) - Retornaron a sus viviendas.<br>- 1 bien público afectado (Poste de electricidad)   |
| <b>Acciones de respuesta:</b>  | GAD Municipal en coordinación con GAD Parroquial de San Sebastian construyeron un puente peatonal para dar acceso en la Avenida San Sebastián del Coca sobre uno de los canales abiertos, por precaución mientras se realicen estos trabajos, MINEDUC dispuso las clases no presenciales en las dos Unidades Educativas del sector. |
| <b>Fuentes de información:</b> | SNGR C22 Umeva Napo-Orellana/GAD M LJS/CB La Joya de los Sachas   |



#### Inundación

|                                |  |
|--------------------------------|--|
| <b>Localización:</b>           | Orellana/Francisco de Orellana/El Coca/varios sectores   |
| <b>Antecedentes:</b>           | El 04/05/2024, por lluvias suscitadas desde la noche hasta la mañana del 05/05/2024, resultaron afectados los siguientes sectores: inundación en Barrios: El Rancho, Moretal, Julio Llori, 6 de Diciembre, 27 de octubre, Guadalupe Larriva y Luis Guerra., calles Ambato, Alejandro Labaka y árboles caídos sobre el tendido eléctrico al Frente del Colegio Geovanny Calles.   |
| <b>Situación actual:</b>       | Existen lluvias leves en la ciudad de El Coca. El COE Cantonal está activado   |
| <b>Afectaciones:</b>           | - 24 Familias, 96 personas damnificadas<br>- 722 Familias, 2816 personas afectadas<br>- 402 Viviendas afectadas<br>- 110 Personas en albergue y refugio(retornaron a sus viviendas)<br>- 14 Unidades educativas inundadas por ingreso de agua<br>- 2 bienes públicos afectados (poste de electricidad y bomba de agua potable)   |
| <b>Acciones de respuesta:</b>  | El Municipio continúa con la limpieza de alcantarillas, canales y zanjas en diferentes sectores que fueron afectados por la inundación; en días anteriores entregó asistencia humanitaria. El 27/05/2024, MIES se reunió con SNGR y Municipio para analizar las fichas de las familias afectadas para identificar si pueden ser beneficiarias de otras asistencias; con respecto a las 24 familias identificadas como damnificadas, 23 calificaron para el bono por emergencia. MINEDUC emitió un reporte de las 14 instituciones educativas que fueron afectadas por las inundaciones del 05 y 08 de mayo. El 23/05/2024, SNGR en coordinación con el GADM Francisco de Orellana y a poyo de Gobernación y Voluntariado de Protección Civil entregaron asistencia humanitaria en Guadalupe Larriva. |
| <b>Fuentes de información:</b> | SNGR C22 Umeva Napo-Orellana/Cuerpo de Bomberos de Francisco de Orellana   |



#### Socavamiento

|                                |   |
|--------------------------------|---|
| <b>Localización:</b>           | Napo/El Chaco/Gonzalo Díaz De Pineda (El Bombón)/San Rafael, Piedra Fina 2, San Luis, San Carlos, vía Y de Baeza-Lago Agrío [E45].  |
| <b>Antecedentes:</b>           | Debido al proceso erosivo desarrollado desde febrero del 2020, el río Quijos (Alto Coca) mantiene en riesgo a varias viviendas y sectores estratégicos, tales como: la Red Estatal Vial [E45], Hidroeléctrica Coca Codo Sinclair, tuberías de SOTE, Poliducto Shushufindi - Quito y OCP.  |
| <b>Situación actual:</b>       | Se mantiene la declaratoria emitida mediante resolución SGR-058-2021 de cambiar el nivel de alerta Naranja a Roja. El frente de erosión se encuentra en la abscisa 7+500 por 180 días (21/01/2024). La vía El Chaco-Reventador se encuentra habilitada.   |
| <b>Afectaciones:</b>           | - Desde el 2020 a la fecha las afectaciones son las siguientes:<br>- 122 personas afectadas<br>- 27692 personas afectadas indirectas<br>- 76 personas damnificadas<br>- 105 personas evacuadas<br>- 7 viviendas destruidas<br>- 1120 metros de vía afectadas<br>- 4 puentes destruidos: (Puente sobre el río Montana, Marker, Ventana 2 y Puente Piedra Fina 2)<br>- 4 bienes Afectados: (tuberías del SOTE, Poliducto Shushufindi- Quito y OCP, Sistema de Agua Potable de San Luis ,05/09/2023 bus interprovincial)<br>- 100.03 Ha de Cultivo perdidos<br>- 3448 animales de granja afectados y muertos |
| <b>Acciones de respuesta:</b>  | El 30/12/2023, MTOP junto a otras instituciones como GAD Municipal El Chaco, GAD Municipal de Gonzalo Pizarro, GAD Provincial de Sucumbios y Petroecuador, habilitaron al 100% el puente bailey.<br>La Comisión Ejecutora Río Coca - CELEC EP, SNGR C22 y CCGR San Luis realizan monitoreo constante.   |
| <b>Fuentes de información:</b> | SNGR C22 Umeva Napo-Orellana/CELEC EP/GAD Municipal El Chaco/MTOP/teniente Político Gonzalo Díaz de Pineda  |

[MP1]

## REPORTE DE MONITOREO DE AMENAZAS Y EVENTOS PELIGROSOS - No. 0307

Fecha y Hora de actualización: domingo, 02 de junio de 2024 - 21:16:15 / Página 4 de 8

### ZONA 3



#### Inundación

|                                |   |
|--------------------------------|---|
| <b>Localización:</b>           | Pastaza/Mera/Mera/Planta de Captación y Tratamiento de río Blanco perteneciente al GAD Municipal del Cantón Pastaza, ubicada en el Cantón Mera.   |
| <b>Antecedentes:</b>           | El 24/05/2024, debido a las lluvias registradas en el sector se produjo el desbordamiento del Río Blanco. Producto del desbordamiento un vehículo de EMAPAS fue arrastrado.<br>Con fecha 25/05/2024 se reunió el COE Cantonal Pastaza para tomar medidas por las afectaciones de la infraestructura de la captación y planta de tratamiento de agua potable del subsistema del Río Blanco, debido al desbordamiento del mismo, que al momento se encuentra con tendencia a disminuir de nivel.  |
| <b>Situación actual:</b>       | UGR Mediante Informe Técnico se actualiza la ubicación del evento, se determina que la inundación fue causada por aluviones y deslizamientos en la parte alta de la cuenca, que llevaron a la acumulación y posterior colapso de materiales en el cauce del río, afectando al servicio de agua potable de los cantones de Santa Clara y Pastaza. Al momento se realiza la dotación de agua potable y se continúan con los trabajos de limpieza y habilitación de la PTA Río Blanco y la tubería que abastece de agua potable a Santa Clara. |
| <b>Afectaciones:</b>           | - 30.000 personas afectadas indirectamente por el desabastecimiento de agua.<br>- 820 metros lineales de vía de tercer orden afectada.<br>- 3 bienes públicos destruidos (Tendido Eléctrico, 1 puente y 1 tubería que abastece de agua potable a la parroquia San José y 11 comunidades del Sur de Santa Clara)<br>- 2 bienes públicos afectados (1 vehículo, 1 planta de tratamiento de agua potable).   |
| <b>Acciones de respuesta:</b>  | Cuerpo de Bomberos de Santa Clara realiza la dotación de agua potable por medio de tanques cisterna.<br>GAD Cantonal Santa Clara en coordinación con la comunidad realizó la limpieza de la captación de agua potable y se encuentra en proceso de adquisición de materiales para solventar la necesidad en el sector.  |
| <b>Fuentes de información:</b> | EMAPAS EP continúa con la limpieza en la planta de tratamiento de agua potable y en coordinación con FFAA, CB Mera y CB Pastaza realizan la dotación de agua potable a los Barrios: La Merced, La Unión, Palestina además de Unidades Educativas, Centros Médicos.  |
| <b>Fuentes de información:</b> | SNGR CZ3 Unidad de Monitoreo Chimborazo/ UGR / EMAPAS EP  |



#### Socavamiento

|                                |  |
|--------------------------------|--|
| <b>Localización:</b>           | Chimborazo/Cumandá/Cumandá/Cruz de Hueso, Guagal, Sacramento, Copalillo, vía Cumandá - Pallatanga [E-487].   |
| <b>Antecedentes:</b>           | El 21/04/2024, a causa de las fuertes lluvias suscitadas en el sector se reportó un socavamiento en la mesa de la vía, que afectó totalmente la vía de primer orden.<br>El GAD Cantonal mediante RESOLUCIÓN DE EMERGENCIA N°001-2024-GADMC-C con fecha 24 de abril 2024, resuelve Declarar la Situación de EMERGENCIA en la jurisdicción del cantón Cumandá por el fuerte temporal invernal, por el lapso de 60 días, a fin de intervenir y controlar de forma inmediata la afectación que está sufriendo el cantón Cumandá.   |
| <b>Situación actual:</b>       | Debido a los trabajos de armado de un puente Bailey, en el sector Cruz del Hueso, en la vía E487, este sábado 1 y domingo 2 de junio de 2024, no habrá paso vehicular en horario de 08:00 a 16:00<br>Rutas alternas:<br>- Ambato - Guaranda<br>- Balbanera - Alausí - Zhud - El Triunfo  |
| <b>Afectaciones:</b>           | - 211 familias afectadas indirectamente por pérdida de productos por el cierre de la vía de primer orden (Cruz de Hueso 29 familias, San Pablo 19 familias, Sacramento 55 familias, Capalillo 76 familias, Guadal 27 familias, Soberana 5 familias)<br>- 10 familias afectadas directamente (40 personas)<br>- Vía de primer orden afectado (cerrada)<br>- 30 personas atrapadas (retornaron a sus lugares de residencia).<br>- 30 bienes privados atrapados (fueron retirados)<br>- 1 Persona Evacuada al momento pernocta con familiares de acogida<br>- 2 personas heridas. |
| <b>Acciones de respuesta:</b>  | MTOP realiza tareas de carga y traslado para colocación del puente Bailey en el sitio.<br>SNGR monitorea el evento.  |
| <b>Fuentes de información:</b> | SNGR CZ3 Umeva Tungurahua/MTOP, GAD Provincial   |



#### Aluvion

|                          |   |
|--------------------------|---|
| <b>Localización:</b>     | Chimborazo/Alausí/Multitud/varios sectores.   |
| <b>Antecedentes:</b>     | El 20/04/2024, debido a las lluvias presentadas en el sector, se produjo un aluvión que afectó a los recintos de Piñanpungo y El Citado, existen viviendas en riesgo y un puente afectado, las personas en riesgo fueron evacuadas a sitios seguros en los recintos reportados.                     |
| <b>Situación actual:</b> | La vía de tercer orden que conduce al Frondoso está totalmente habilitada, actualmente se unieron las personas en un solo albergue en la Escuela Pablo Arenas y demas personas volvieron a sus viviendas.   |
| <b>Afectaciones:</b>     | <b>Piñanpungo:</b><br>- 1 puente afectado<br>- 1 vivienda afectada<br>- 2 vías de tercer orden afectadas (cerrada)<br>- 2 familias afectadas evacuadas.<br><b>EL Citado:</b><br>- 200 personas afectadas.<br>- 10 familias damnificadas.<br>- 55 familias afectadas.<br>- 26 personas damnificadas. |

## REPORTE DE MONITOREO DE AMENAZAS Y EVENTOS PELIGROSOS - No. 0307

Fecha y Hora de actualización: domingo, 02 de junio de 2024 - 21:16:15 / Página 5 de 8

|                                |   |
|--------------------------------|---|
|                                | <ul style="list-style-type: none"> <li>- 1 familia, 3 personas evacuadas (Albergue de la Escuela Pablo Arenas).</li> <li>- 1 persona herida.</li> <li>- 6 viviendas destruidas</li> <li>- 12 viviendas afectadas</li> <li>- 4 hectáreas de cultivo afectados.</li> <li>- 6 hectáreas de cultivos destruidos.</li> <li>- 15 animales afectados.</li> <li>- 4 puentes destruidos.</li> <li>- 1 Unidad Educativa afectada (U.E Carlos Calero Gallegos).</li> <li>- 1 Bien público destruido (iglesia).</li> <li>- 10 Bienes públicos afectados (6 Postes de luz y 2 transformadores, 1 casa comunal y 1 cancha comunitaria)</li> <li>- Sistema eléctrico afectado en un 2%</li> <li>- 17 bienes privados afectados (15 motos, 1 camión, 1 auto).</li> </ul> <p><b>Chaguarpata:</b></p> <ul style="list-style-type: none"> <li>- 1 persona desaparecida.</li> </ul> |
| <b>Acciones de respuesta:</b>  | GADMC Alausí realizó labores de limpieza y habilitación de la vía de tercer orden.<br>MSP envió su informe final sobre atenciones brindadas con 222 atenciones en alojamientos temporales y 37 atenciones psicológicas.<br>SNGR monitorea el evento.  |
| <b>Fuentes de información:</b> | SNGR CZ3 Umeva Tungurahua/PPNN/Cuerpo de Bomberos   |

### ZONA 6



#### Inundación

|                                |  |
|--------------------------------|--|
| <b>Localización:</b>           | Morona Santiago/Morona/Macas/Tramo puente sobre el río Upano-puente sobre el río Copueno, vía Macas-Puyo [E45]   |
| <b>Antecedentes:</b>           | A través de las cámaras del SIS-ECU911-Macas se visualizó que debido a la presencia de lluvias de la madrugada del 19/05/2024 se produjo el incremento del caudal del río Upano y su posterior desbordamiento e inundación de la variante que se encuentra sobre el lecho río provocando el cierre total del tránsito territorial de la vía de primer orden.<br>El 20/05/2024 por la presencia de lluvias de la madrugada se produjo el incremento del caudal del río Upano y su posterior desbordamiento e inundación de la variante que se encuentra sobre el lecho río provocando el cierre total del tránsito territorial de la vía de primer orden. MTOP, CIE, GAD-Cantonal de Morona y GAD-Provincial de Morona Santiago, realizaron actividades de reencauzamiento y habilitación de la vía al tránsito vehicular en la madrugada del 25/05/2024. |
| <b>Situación actual:</b>       | Debido a las lluvias durante la madrugada del 28/05/2024 hasta la hora del reporte, se visualiza el incremento de caudal y desbordamiento del río Upano, la vía permanece cerrada.   |
| <b>Afectaciones:</b>           | - 240 metros lineales<br>- 1 bien público afectado (Poste CNT)   |
| <b>Acciones de respuesta:</b>  | MTOP, CIE, GAD-C Morona y GAD-P Morona Santiago, informan que ejecutarán acciones de reencauzamiento una vez que las condiciones lo permitan. SNGR en coordinación con el SIS-ECU911-Macas se mantiene en constante monitoreo de las condiciones del río.  |
| <b>Fuentes de información:</b> | SNGR CZ6 Umeva Morona/SIS-ECU911-MACAS/Cuerpo de Ingenieros del Ejército   |



#### Deslizamiento

|                                |   |
|--------------------------------|---|
| <b>Localización:</b>           | Azuay/Santa Isabel/Santa Isabel/La Cría.  |
| <b>Antecedentes:</b>           | El 03/06/2022, se suscitó un deslizamiento producto de la saturación del suelo originado por la combinación del deficiente sistema de riego en el sector, del taponamiento de diferentes quebradas y la deficiencia en el drenaje del terreno.<br>El 06/04/2023, la SNGR emitió el cambio a ALERTA NARANJA<br>El 20/06/2023 MIES entregó Bonos de Contingencia a 22 familias afectadas de la comunidad La Cría.<br>Con fecha 26/01/2024 se realizó la activación del COE Provincial Azuay para realizar el seguimiento del evento y establecer acciones.<br>SNGR verificó la situación actual de las familias y las estructuras en la zona y la situación del albergue. |
| <b>Situación actual:</b>       | Gestor del alojamiento temporal "San Isidro" informa que 3 familias de 9 personas se desplazaron del albergue, adicional menciona que al momento se encuentra acogida 1 familia de 1 persona.   |
| <b>Afectaciones:</b>           | -38 familias evacuadas.<br>-130 personas evacuadas (albergue temporal)(Con fecha 09/05/2024 se encuentran en el albergue 1 familias de 1 persona)<br>-1 bien privado afectado (capilla)<br>-1 bien público afectado (casa comunal)<br>-1 bien público afectado (cancha central)<br>-44 viviendas afectadas<br>-44 familias afectadas<br>-178 personas afectadas<br>-8 viviendas destruidas<br>-8 familias damnificadas<br>-25 personas damnificadas (permanecen en casa de familias acogientes)<br>-3 bienes privados afectados (predios)   |
| <b>Acciones de respuesta:</b>  | UGR Santa Isabel en conjunto con SGR CZ6 realizan acciones de atención a la emergencia  |
| <b>Fuentes de información:</b> | SNGR CZ6 Umeva Azuay-Cañar.   |



## REPORTE DE MONITOREO DE AMENAZAS Y EVENTOS PELIGROSOS - No. 0307

Fecha y Hora de actualización: domingo, 02 de junio de 2024 - 21:16:15 / Página 6 de 8

### 3. Monitoreo de estado de vías afectadas por eventos peligrosos

#### 06 VÍAS DE PRIMER ORDEN CERRADAS:

| No. | Provincia       | Cantón     | Parroquia       | Sector/Vía  | Evento Peligroso    | Afectación (mts lineales) | Fecha del evento | Vías alternas  |
|-----|-----------------|------------|-----------------|---|---------------------|---------------------------|------------------|--|
| 1   | Morona Santiago | Morona     | Macas           | Tramo puente sobre el río Upano-puente sobre el río Copueno, vía Macas-Puyo [E45] | INUNDACIÓN          | 240                       | 19/05/2024       | Y de Santa Ana-Sevilla Don Bosco-Seipa-Sucua-Macas.  |
| 2   | Pastaza         | Mera       | Shell           | Sector Bellavista puente del río Pindo Grande, vía Puyo - Baños [E-30]            | SOCAVAMIENTO        | ---                       | 11/05/2024       | - Puyo - Madre Tierra - Shell (Transporte pesado y liviano)<br>- Shell - Bellavista (Puente Antiguo) - Puyo (Transporte liviano) |
| 3   | Chimborazo      | Cumandá    | Cumandá         | Cruz de Hueso, Guagal, Sacramento, Copalillo, vía Cumandá - Pallatanga [E-487]    | SOCAVAMIENTO        | --                        | 21/04/2024       | Riobamba - San Juan - Balzapamba - Babahoyo.   |
| 4   | Cañar           | La Troncal | Manuel J. Calle | Puente de la Cadena   | COLAPSO ESTRUCTURAL | 50                        | 21/04/2024       | Ninguna  |
| 5   | Los Ríos        | Ventanas   | Zapotal         | Puente Zapotal  | SOCAVAMIENTO        | 5                         | 28/06/2023       | Chacarita hacia los Ángeles.   |
| 6   | Chimborazo      | Alausí     | Alausí          | Casual y Nuevo Alausí, vía Alausí - Guamote [E-35]                                | DESPLAZAMIENTO      | 2320                      | 26/03/2023       | vía alterna del tercer orden Riobamba Guasuntos Alausí - sub tramo Vishud Guasuntos.   |

#### 34 VÍAS DE PRIMER ORDEN PARCIALMENTE HABILITADAS:

| No. | Provincia                      | Cantón              | Parroquia                                | Sector/Vía  | Evento Peligroso | Afectación (mts lineales) | Fecha del evento | Vías alternas   |
|-----|--------------------------------|---------------------|--|---|------------------|---------------------------|------------------|---|
| 1   | Napo                           | El Chaco            | Gonzalo Díaz de Pineda                   | Piedra Fina, vía El Chaco-Reventador [E45]  | SOCAVAMIENTO     | --                        | 25/05/2024       | Ninguna   |
| 2   | Imbabura                       | Otavallo            | Selva Alegre                             | Charcos km 94, vía Otavallo - Selva Alegre Chontal - Saguangal [E 29]                     | DESPLAZAMIENTO   | 50                        | 02/05/2024       | Ninguna   |
| 3   | Santo Domingo de los Tsáchilas | La Concordia        | La Concordia                             | En la entrada a la parroquia la Villegas vía de primer orden la Concordia - Monterrey     | SCAVAMIENTO      | 30                        | 19/02/2024       | Vía Antigua La Villegas- Monterrey/ Ka Concordia- Plan Piloto- Las Villegas - Monterrey |
| 4   | Napo                           | El Chaco            | Santa Rosa                               | Tres Cruces, vía El Chaco - Reventador[E45]   | HUNDIMIENTO      | 12                        | 18/2/2024        | Ninguna   |
| 5   | Santo Domingo de los Tsáchilas | Santo Domingo       | Alluriquín                               | Km 83 Vía Aloag - Santo Domingo [E- 20]   | DESPLAZAMIENTO   | 50                        | 06/1/2024        | Ninguna   |
| 6   | Cotopaxi                       | Pujilí              | Tingo                                    | Tacajaló ingreso a la Esperanza, vía Pujilí - La Maná [E-30]                              | DESPLAZAMIENTO   | --                        | 31/1/2024        | Ninguna   |
| 7   | Los Ríos                       | Babahoyo            | Pimocha                                  | Puente de Los Gemelos   | SOCAVAMIENTO     | 6                         | 19/1/2024        | Ninguna   |
| 8   | Imbabura                       | Cotacachi           | García Moreno                            | entrada a Limones, vía Otavallo - Selva Alegre - Sanguangal - Las Golondrinas Km 89 [E29] | DESPLAZAMIENTO   | 100                       | 05/1/2024        | Ninguna   |
| 9   | Esmeraldas                     | Muisne              | Muisne                                   | Pueblo Nuevo vía a Muisne E[381]  | SUBSIDENCIA      | 70                        | 20/2/2024        | Ninguna   |
| 10  | Imbabura                       | Ibarra              | Carolina                                 | San Jerónimo-Guadual; vía Salinas - Lita km 114 [E10]                                     | DESPLAZAMIENTO   | 125                       | 22/12/2023       | Ninguna   |
| 11  | Morona Santiago                | Limón Indanza       | General Leonidas Plaza Gutiérrez (Limón) | Loma de la Virgen, vía Plan de Milagro-Gualaceo   | DESPLAZAMIENTO   | 26                        | 12/12/2023       | Cuenca-Guarumales-Méndez-Limón Indanza-Plan de Milagro.                                 |
| 12  | Tungurahua                     | Baños de Agua Santa | Río Verde                                | San Jorge, vía Baños - Puyo [E30]   | SOCAVAMIENTO     | 100                       | 16/7/2023        | Ninguna   |
| 13  | Tungurahua                     | Baños de Agua Santa | Ulba                                     | Agoyán, vía Baños - Puyo [E-30]   | SOCAVAMIENTO     | 30                        | 27/6/2023        | Ninguna   |
| 14  | Esmeraldas                     | Quinindé            | Malimpia                                 | Malimpia, E20 pasando el basurero a mano derecha  | SOCAVAMIENTO     | 30                        | 3/4/2023         | Ninguna   |
| 15  | Morona Santiago                | Limón Indanza       | Yunganza (Cab. En el rosario)            | Km 35, El Rosario, vía Bella Unión - Limón [E45]  | DESPLAZAMIENTO   | 30                        | 04/3/2023        | Ninguna   |
| 16  | Manabí                         | Manta               | San Lorenzo                              | Ruta del Spondylus San Lorenzo - Santa Rosa [E15]   | OLEAJE           | 1200                      | 24/1/2023        | Ninguna   |
| 17  | Azuay                          | Sevilla de Oro      | Palmas                                   | km 76, Vía Paute Guarumales Méndez [E-40]   | DESPLAZAMIENTO   | 25                        | 5/9/2022         | Ninguna   |
| 18  | Azuay                          | Sevilla de Oro      | Palmas                                   | km 61, Vía Paute Guarumales Méndez [E-40]   | SOCAVAMIENTO     | 35                        | 30/8/2022        | Ninguna   |
| 19  | Manabí                         | Puerto López        | Salango                                  | La Rinconada 5 Cerros, vía Puerto López - Santa Elena [E15].                              | HUNDIMIENTO      | 4                         | 28/8/2022        | Ninguna   |

## REPORTE DE MONITOREO DE AMENAZAS Y EVENTOS PELIGROSOS - No. 0307

Fecha y Hora de actualización: domingo, 02 de junio de 2024 - 21:16:15 / Página 7 de 8

| No. | Provincia       | Cantón   | Parroquia                                     | Sector/Vía  | Evento Peligroso  | Afectación (mts lineales) | Fecha del evento | Vías alternas   |
|-----|-----------------|----------|---|---|-------------------|---------------------------|------------------|---|
| 20  | Manabí          | Sucre    | Leonidas Plaza                                | Km 19, San Agustín-Tosagua [E-383]  | SUBSIDENCIA       | 150                       | 14/8/2022        | Ninguna   |
| 21  | Morona Santiago | Sucúa    | Asunción                                      | Sector paso Carreño [E45]   | SOCAVAMIENTO      | 5                         | 18/5/2022        | Ninguna   |
| 22  | Pichincha       | Mejía    | Manuel Cornejo A.                             | km 38 + 600, vía Alóag - Unión del Toachi [E20]                                   | HUNDIMIENTO       | 15                        | 25/2/2022        | Ninguna   |
| 23  | Esmeraldas      | Quinindé | Rosa Zarate (Quinindé)                        | Km 68 Los Vergeles, vía Esmeraldas - Quinindé [E20]                               | HUNDIMIENTO       | 40                        | 8/2/2022         | Ninguna   |
| 24  | Imbabura        | Ibarra   | Carolina                                      | San Jerónimo; vía Salinas - Lita [E 10]   | DESPLAZAMIENTO    | 225                       | 22/12/2021       | 1.- Ruta desde la E10 Guallupe - San Juan de Lachas (Carchi) - por la E 182 Gualchan - Chical - Maldonado - Tulcán - Ibarra , 2.- Para vehículos livianos, E10 desde San Jerónimo - Buenos Aires - Cahuasqui - Tumbabiro. |
| 25  | Cañar           | Cañar    | Ingapirca                                     | Vía El tambo - Ingapirca - Honorato Vásquez km 8+100, km 15.                      | DESPLAZAMIENTO    | 100                       | 24/11/2021       | Ninguna   |
| 26  | Morona Santiago | Morona   | Macas, cabecera cantonal y capital provincial | Vía Macas-Puyo [E45], tramo puente sobre el río Copueno-puente sobre el río Upano | SOCAVAMIENTO      | 180                       | 16/5/2021        | Ninguna   |
| 27  | Napo            | El Chaco | Gonzalo Díaz De Pineda (El Bombón)            | San Rafael, Piedra Fina, San Luis, San Carlos, Vía Y de Baeza-Lago Agrio [E45]    | SOCAVAMIENTO      | 1040                      | 2/2/2020         | Lago Agrio - Coca - Y de Narupa - Tena - Ambato - Quito   |
| 28  | Morona Santiago | Santiago | Patuca  | Loma Seca vía Patuca - Santiago [E40]   | SOCAVAMIENTO      | 15                        | 15/1/2020        | Ninguna   |
| 29  | Morona Santiago | Tiwintza | San José de Morona                            | Shaime, vía Santiago-San José de Morona [E40]                                     | COLAPSOESTRUCTURA | 170                       | 13/5/2020        | Ninguna   |
| 30  | Morona Santiago | Tiwintza | Santiago, cabecera cantonal                   | Km 75, Yapapas, vía Entronque a Santiago de Méndez - Santiago [E40]               | DESPLAZAMIENTO    | 70                        | 16/5/2020        | Ninguna   |
| 31  | Morona Santiago | Tiwintza | Santiago, cabecera cantonal                   | Palomino km 68, vía Santiago-San José de Morona [E40]                             | SOCAVAMIENTO      | 70                        | 16/5/2020        | Ninguna   |
| 32  | Morona Santiago | Morona   | Macas, cabecera cantonal y capital provincial | Puente sobre el río Upano, vía Macas-Puyo-[E45]                                   | SOCAVAMIENTO      | 57                        | 21/6/2020        | Ninguna   |
| 33  | Morona Santiago | Tiwintza | Santiago, cabecera cantonal                   | Yapapas, vía Entronque a Santiago de Méndez - Santiago [E40]                      | SOCAVAMIENTO      | 50                        | 21/8/2020        | Ninguna   |
| 34  | Chimborazo      | Riobamba | San Luis                                      | De la Gasolinera a mano derecha en la curva, vía Riobamba - Macas [E-46]          | DESPLAZAMIENTO    | 10                        | 18/4/2024        | Ninguna   |

### 08 VÍAS DE SEGUNDO ORDEN CERRADAS:

| N. | Provincia   | Cantón    | Parroquia                    | Sector/Vía   | Evento Peligroso | Afectación (mts lineales) | Fecha del evento | Vías alternas                |
|----|-------------|-----------|------------------------------|--|------------------|---------------------------|------------------|------------------------------|
| 1  | Imbabura    | Pimampiro | Pimampiro                    | Infiernillo, vía Pimampiro - Mataquí               | 10/05/2024       | 50                        | 10/05/2024       | Pimampiro - Buenos Aire      |
| 2  | Imbabura    | Otavalo   | San José de Quichínche       | El Puente  | INUNDACIÓN       | 60                        | 19/12/2023       | Ninguna                      |
| 3  | Esmeraldas  | Quinindé  | Cube                         | Recinto Cube                                       | DESPLAZAMIENTO   | 20                        | 25/05/2023       | Ninguna                      |
| 4  | Santa Elena | Salinas   | Anconcito                    | Vía al Puerto Pesquero                             | SOCAVAMIENTO     | --                        | 14/03/2023       | Ninguna                      |
| 5  | Pichincha   | Quito     | Conocoto                     | Calles Hermano Miguel y Panzaleo, cruce de vías    | SOCAVAMIENTO     | 30                        | 28/02/2022       | Ninguna                      |
| 6  | Azuay       | Nabón     | Nabón                        | Rosas, Bellavista, Tamboloma, Chunazana            | DESPLAZAMIENTO   | 50                        | 14/03/2021       | Corraleja-Yasudel-Susudel    |
| 7  | Imbabura    | Pimampiro | Pimampiro, Cabecera Cantonal | San José de Aloburo                                | DESPLAZAMIENTO   | 500                       | 09/11/2021       | Vía Narchimbuela - Pimampiro |
| 8  | Pichincha   | Mejía     | Tambillo                     | El Murco - Pasando la escuela Carlos Freire Larrea | INUNDACIÓN       | ---                       | 11/04/2022       | Ninguna                      |

## REPORTE DE MONITOREO DE AMENAZAS Y EVENTOS PELIGROSOS - No. 0307

Fecha y Hora de actualización: domingo, 02 de junio de 2024 - 21:16:15 / Página 8 de 8

### 03 VÍAS DE SEGUNDO ORDEN PARCIALMENTE HABILITADAS:

| No | Provincia  | Cantón     | Parroquia     | Sector/Vía   | Evento Peligroso | Afectación (mts lineales) | Fecha del evento | Vías alternas |
|----|------------|------------|---------------|--|------------------|---------------------------|------------------|---------------|
| 1  | Imbabura   | Cotacachi  | García Moreno | entrada a García Moreno, vía Selva Alegre - Chontal [E29]  | DESLIZAMIENTO    | 100                       | 16/05/2024       | Ninguna       |
| 2  | El Oro     | Piñas      | Moromoro      | El Placer, vía El Placer, Vía Buenaventura Saracay [E-585] | DESLIZAMIENTO    | 3                         | 17/10/2023       | Ninguna       |
| 3  | Chimborazo | Pallatanga | Pallatanga    | Jiménez, vía Jiménez - Pallatanga                          | SOCAVAMIENTO     | --                        | 27/05/2023       | Ninguna       |

### 08 VÍAS DE TERCER ORDEN CERRADAS:

| No. | Provincia       | Cantón    | Parroquia                        | Sector/Vía   | Evento Peligroso | Afectación (mts lineales) | Fecha del evento | Vías alternas |
|-----|-----------------|-----------|----------------------------------|--|------------------|---------------------------|------------------|---------------|
| 1   | Esmeraldas      | Quinindé  | Rosa Zárate                      | sector Y de la Laguna  | DESLIZAMIENTO    | --                        | 28/05/2024       | Ninguna       |
| 2   | Tungurahua      | Ambato    | Totoras                          | Barrio el Recreo, A 3 cuadras del parque central, vía Totoras - El Recreo              | DESLIZAMIENTO    | --                        | 29/12/2023       | Ninguna       |
| 3   | Imbabura        | Cotacachi | Apuela                           | Apuela Centro Poblado, Cristopamba, Santa Rosa, La Playa, Pueblo Viejo, La Esperanza   | DESLIZAMIENTO    | 120                       | 19/12/2023       | Ninguna       |
| 4   | Imbabura        | Cotacachi | Peñaherrera                      | El Cristal, vía Peñaherrera - Villaflores  | DESLIZAMIENTO    | 50                        | 19/12/2023       | Ninguna       |
| 5   | Pichincha       | Mejía     | Tambillo                         | Ushco, vía Tambillo - Panamericana Sur   | INUNDACIÓN       | 20                        | 10/04/2022       | Ninguna       |
| 6   | Pichincha       | Mejía     | Manuel Cornejo Astorga (Tandapi) | Vía de ingreso a las Comunidades Peñas Blancas, El Paraíso, El Mirador y San Francisco | DESLIZAMIENTO    | 140                       | 08/02/2022       | Ninguna       |
| 7   | Morona Santiago | Morona    | Sinai                            | Playas de San Luis, vía Santa María Tunants-Playas de San Luis-Quinta Cooperativa      | INUNDACIÓN       | 3884                      | 02/05/2021       | Ninguna       |
| 8   | Azuay           | Cuenca    | Nulti                            | Pasto Romero, vía al centro Parroquial   | DESLIZAMIENTO    | 30                        | 16/04/2021       | Ninguna       |

### 04 VÍAS DE TERCER ORDEN PARCIALMENTE HABILITADAS:

| No. | Provincia  | Cantón                | Parroquia           | Sector/Vía                                      | Evento Peligroso | Afectación (mts lineales) | Fecha del evento | Vías alternas |
|-----|------------|-----------------------|---------------------|---|------------------|---------------------------|------------------|---------------|
| 1   | Orellana   | Francisco de Orellana | San José de Guayusa | A 250 metros del ingreso a Guayusa              | SOCAVAMIENTO     | 7                         | 05/05/2024       | Ninguna       |
| 2   | Esmeraldas | Esmeraldas            | San Mateo           | Recinto Danila                                  | DESLIZAMIENTO    | -                         | 28/12/2023       | Ninguna       |
| 3   | Esmeraldas | Quinindé              | Chura               | Comunidad Chancama adentro sector Valle Hermoso | SOCAVAMIENTO     | 15                        | 06/12/2023       | Ninguna       |
| 4   | Pastaza    | Arajuno               | Arajuno             | Boano, vía Shiwakucha - Puni Bocana             | SOCAVAMIENTO     | 70                        | 28/07/2022       | Ninguna       |

Reporte generado por la Dirección de Monitoreo de Eventos Adversos de la Secretaría Nacional de Gestión de Riesgos.

Reporte elaborado por:

Nombre: Jorge Dután. - **Digitador Nacional de Eventos Adversos**

Correo electrónico: [jorge.dutan@gestionderiesgos.gob.ec](mailto:jorge.dutan@gestionderiesgos.gob.ec)

Teléfono: 042593500 ext. 1605

Reporte revisado por:

Nombre: Alan Mite. - **Analista de Monitoreo de Eventos Adversos**

Correo electrónico: [alan.mite@gestionderiesgos.gob.ec](mailto:alan.mite@gestionderiesgos.gob.ec)

Teléfono: 042593500 ext. 1603

Para ser agregado o removido de esta lista de destinatarios, por favor envíe un correo electrónico a [sala.nacional@gestionderiesgos.gob.ec](mailto:sala.nacional@gestionderiesgos.gob.ec)  
Para más información, visite nuestro sitio web: <https://www.gestionderiesgos.gob.ec/reportes-de-monitoreo-de-amenazas-y-eventos-peligrosos-2022/>