

REPORTE DE MONITOREO DE AMENAZAS Y EVENTOS PELIGROSOS – No. 0330




Fecha y Hora de actualización: viernes, 14 de junio de 2024 – 09:15:52 / Página 1 de 8

Periodo de Monitoreo: Desde: 21:00 13/06/2024 Hasta: 09:00 14/06/2024

1. Monitoreo de amenazas

- Amenaza en desarrollo, posible desencadenamiento de eventos peligrosos.
- Amenaza en incremento y probable materialización inminente.
- Amenaza dentro de los parámetros normales.

PELIGRO VOLCÁNICO:

| Ubicación | Nivel de alerta declarada | Situación actual | Valoración actual |
|---|---------------------------|---|-------------------|
|  Volcán Reventador Napó | NARANJA | 06:42 emisión de gases y ceniza, con una altura de la nube mayor a 800 metros sobre el nivel del cráter, con dirección Oeste-Sur-Oeste. | ● |
|  Volcán Chiles-Cerro Negro Carchí | AMARILLA | 07:30 nublando sin novedad | ● |
|  Volcán Sangay Morona Santiago | AMARILLA | 07:30 nublando sin novedad | ● |

PELIGRO POR DESBORDAMIENTOS DE CUERPOS HÍDRICOS:

01 cuerpos de agua desbordados:

| Provincia | Cantón | Parroquia | Sector | Nombre |
|-----------------|--------|-----------|-----------------------------------|-----------|
| Morona Santiago | Morona | Macas | Sector Puente sobre el río Upano. | Río Upano |

01 cuerpos de agua con tendencia a aumentar el nivel:

| Provincia | Cantón | Parroquia | Sector | Nombre |
|-----------|--------|-----------|--------|--------|
| -- | -- | -- | -- | -- |

PELIGRO POR INCENDIOS FORESTALES:

01 incendio forestal activo:

| Provincia | Cantón | Parroquia | Sector | Afectación (Ha) | Fecha de inicio |
|--------------------------------------|--------|-----------|----------|-----------------|-----------------|
| Azuay | Nabón | Cochapata | Uduzhapa | 5 | 13/06/2024 |
| 00 incendios forestales controlados: | | | | | |

| Provincia | Cantón | Parroquia | Sector | Afectación (Ha) | Fecha de inicio |
|-----------|--------|-----------|--------|-----------------|-----------------|
| --- | --- | --- | --- | --- | --- |

PELIGRO POR APERTURA O COLAPSO DE PRESAS Y REPRESAS:

| Recurso | Cota mínima | Cota Actual | Cota máxima | Hora de corte | Valoración |
|------------------------------|-------------|-------------|-------------|---------------|------------|
| Molino, Azuay | 1970.00 | --- | 1990.50 | --- | --- |
| Mazar, Azuay | 2138.05 | --- | 2153.45 | --- | --- |
| Daule Peripa, Guayas | 70.00 | 83.67 | 85.00 | 08:27 | ● |
| Central Baba, Los Ríos | 114.00 | 115.62 | 117.00 | 09:05 | ● |
| Chongón, Guayas | 44.50 | --- | 55.15 | --- | --- |
| El Azúcar, Santa Elena | 40.00 | --- | 45.09 | --- | --- |
| San Vicente, Santa Elena | 50.00 | --- | 57.49 | --- | --- |
| La Esperanza, Manabí | 53.40 | --- | 66.00 | --- | --- |
| Poza Honda, Manabí | 104.29 | --- | 106.50 | --- | --- |
| Multipropósito Chone, Manabí | 48.00 | --- | 68.50 | --- | --- |
| Agoyán, Tungurahua | 1645.00 | --- | 1651.00 | --- | --- |
| Pucará-Pisayambo, Tungurahua | 3541.00 | --- | 3565.00 | --- | --- |

DECLARATORIAS DE NIVELES DE ALERTA VIGENTES POR AMENAZAS Y/O EVENTOS PELIGROSOS, VISITAR LA PÁGINA WEB:

<https://www.gestionderiesgos.gob.ec/niveles-de-alertas-y-declaratorias-vigentes-establecidas-por-la->

REPORTE DE MONITOREO DE AMENAZAS Y EVENTOS PELIGROSOS – No. 0330

Fecha y Hora de actualización: viernes, 14 de junio de 2024 – 09:15:52 / Página 3 de 8

ZONA 2



Socavamiento

| | |
|--------------------------------|---|
| Localización: | Napo/El Chaco/Gonzalo Díaz De Pineda (El Bombón)/San Rafael, Piedra Fina 2, San Luis, San Carlos, vía Y de Baeza-Lago Agrio [E45]. |
| Antecedentes: | Debido al proceso erosivo desarrollado desde febrero del 2020, el río Quijos (Alto Coca) mantiene en riesgo a varias viviendas y sectores estratégicos, tales como: la Red Estatal Vial [E45], Hidroeléctrica Coca Codo Sinclair, tuberías de SOTE, Poliducto Shushufindi – Quito y OCP. Se mantiene la declaratoria emitida mediante resolución SGR-058-2021 de cambiar el nivel de alerta Naranja a Roja. |
| Situación actual: | El frente de erosión se encuentra en la abscisa 7+500 por 180 días (21/01/2024). La vía El Chaco-Reventador se encuentra habilitada. |
| Afectaciones: | Desde el 2020 a la fecha las afectaciones son las siguientes: - 122 personas afectadas - 27692 personas afectadas indirectas - 76 personas damnificadas - 105 personas evacuadas - 7 viviendas destruidas - 1120 metros de vía afectadas - 4 puentes destruidos: (Puente sobre el río Montana, Marker, Ventana 2 y Puente Piedra Fina 2) - 4 bienes Afectados: (tuberías del SOTE, Poliducto Shushufindi- Quito y OCP, Sistema de Agua Potable de San Luis ,05/09/2023 bus interprovincial) - 100.03 Ha de Cultivo perdidos - 3448 animales de granja afectados y muertos |
| Acciones de respuesta: | El 30/12/2023, MTOP junto a otras instituciones como GAD Municipal El Chaco, GAD Municipal de Gonzalo Pizarro, GAD Provincial de Sucumbíos y Petroecuador, habilitaron al 100% el puente bailey. La Comisión Ejecutora Río Coca - CELEC EP, SNGR CZ2 y CCGR San Luis realizan monitoreo constante. |
| Fuentes de información: | SNGR CZ2 Umeva Orellana |

ZONA 3



Inundación

| | |
|--------------------------------|---|
| Localización: | Pastaza/Mera/Mera/Planta de Captación y Tratamiento de río Blanco perteneciente al GAD Municipal del Cantón Pastaza, ubicada en el Cantón Mera. |
| Antecedentes: | El 24/05/2024, debido a las lluvias registradas en el sector se produjo el desbordamiento del río Blanco. Producto del desbordamiento un vehículo de EMAPAS fue arrastrado. Con fecha 25/05/2024 se reunió el COE Cantonal Pastaza para tomar medidas por las afectaciones de la infraestructura de la captación y planta de tratamiento de agua potable del subsistema del Río Blanco, debido al desbordamiento del mismo, que al momento se encuentra con tendencia a disminuir de nivel. |
| Situación actual: | UGR Mediante Informe Técnico se actualiza la ubicación del evento, se determina que la inundación fue causada por aluviones y deslizamientos en la parte alta de la cuenca, que llevaron a la acumulación y posterior colapso de materiales en el cauce del río, afectando al servicio de agua potable de los cantones de Santa Clara y Pastaza, al momento se realiza la dotación de agua potable y se continúan con los trabajos de limpieza y habilitación de la PTA río Blanco y la tubería que abastece de agua potable a Santa Clara. - 30.000 personas afectadas indirectamente por el desabastecimiento de agua. - 820 metros lineales de vía de tercer orden afectada. |
| Afectaciones: | - 3 bienes públicos destruidos (Tendido Eléctrico, 1 puente y 1 tubería que abastece de agua potable a la parroquia San José y 11 comunidades del Sur de Santa Clara) - 2 bienes públicos afectados (1 vehículo, 1 planta de tratamiento de agua potable). |
| Acciones de respuesta: | Cuerpo de Bomberos de Santa Clara realiza la dotación de agua potable por medio de tanques cisterna. GAD Cantonal Santa Clara en coordinación con la comunidad realizó la limpieza de la captación de agua potable y se encuentra en proceso de adquisición de materiales para solventar la necesidad en el sector. EMAPAS EP continúa con la limpieza en la planta de tratamiento de agua potable y en coordinación con FFAA, CB Mera y CB Pastaza realizan la dotación de agua potable a los Barrios: La Merced, La Unión, Palestina además de Unidades Educativas, Centros Médicos. |
| Fuentes de información: | SNGR CZ3 Unidad de Monitoreo Chimborazo/ UGR / EMAPAS EP |



Socavamiento

| | |
|--------------------------|---|
| Localización: | Chimborazo/Cumandá/Cumandá/Cruz de Hueso, Guagal, Sacramento, Copalillo, vía Cumandá - Pallatanga [E-487]. |
| Antecedentes: | El 21/04/2024, a causa de las fuertes lluvias suscitadas en el sector se reportó un socavamiento en la mesa de la vía, que afectó totalmente la vía de primer orden. El GAD Cantonal mediante RESOLUCIÓN DE EMERGENCIA N°001-2024-GADMC-C con fecha 24 de abril 2024, resuelve Declarar la Situación de EMERGENCIA en la jurisdicción del cantón Cumandá por el fuerte temporal invernal, por el lapso de 60 días, a fin de intervenir y controlar de forma inmediata la afectación que está sufriendo el cantón Cumandá. El tránsito vehicular es normal por el puente colocado en el sector Cruz del Hueso. |
| Situación actual: | Rutas alternas: - Ambato – Guaranda - Balbanera – Alausí – Zhud – El Triunfo |
| Afectaciones: | - 211 familias afectadas indirectamente por pérdida de productos por el cierre de la vía de primer orden (Cruz de Hueso 29 familias, San Pablo 19 familias, Sacramento 55 familias, Copalillo 76 familias, Guadal 27 familias, Soberana 5 familias) |

REPORTE DE MONITOREO DE AMENAZAS Y EVENTOS PELIGROSOS – No. 0330

Fecha y Hora de actualización: viernes, 14 de junio de 2024 – 09:15:52 / Página 4 de 8

| | |
|--------------------------------|---|
| | <ul style="list-style-type: none"> - 10 familias afectadas directamente (40 personas) - Via de primer orden afectado (cerrada) - 30 personas atrapadas (retornaron a sus lugares de residencia). - 30 bienes privados atrapados (fueron retirados) - 1 Persona Evacuada al momento pernocta con familiares de acogida - 2 personas heridas. |
| Acciones de respuesta: | MTOP finalizó los trabajos de colocación del puente en el sector. SNGR monitorea el evento. |
| Fuentes de información: | SNGR CZ3 Umeva Tungurahua/MTOP, GAD Provincial |



Aluvión

| | |
|--------------------------------|---|
| Localización: | Chimborazo/Alausi/Multitud/varios sectores. |
| Antecedentes: | El 20/04/2024, debido a las lluvias presentadas en el sector, se produjo un aluvión que afectó a los recintos de Piñanpungo y El Citado, existen viviendas en riesgo y un puente afectado, las personas en riesgo fueron evacuadas a sitios seguros en los recintos reportados. |
| Situación actual: | Finalizaron los trabajos de colocación de los tableros en el puente, paso habilitado en el sector. |
| Afectaciones: | <p>Piñanpungo:</p> <ul style="list-style-type: none"> - 1 puente afectado - 1 vivienda afectada - 2 vías de tercer orden afectadas (cerrada) - 2 familias afectadas evacuadas. <p>EL Citado:</p> <ul style="list-style-type: none"> - 55 familias afectadas - 200 personas afectadas. - 10 familias damnificadas. - 26 personas damnificadas. - 1 familia, 3 personas evacuadas (Albergue de la Escuela Pablo Arenas). - 1 persona herida. <p>Afectaciones:</p> <ul style="list-style-type: none"> - 6 viviendas destruidas - 12 viviendas afectadas - 4 hectáreas de cultivo afectados. - 6 hectáreas de cultivos destruidos. - 15 animales afectados. - 4 puentes destruidos. - 1 Unidad Educativa afectada (U.E Carlos Calero Gallegos). - 1 Bien público destruido (iglesia). - 10 Bienes públicos afectados (6 Postes de luz y 2 transformadores, 1 casa comunal y 1 cancha comunitaria) - Sistema eléctrico afectado en un 2% - 17 bienes privados afectados (15 motos, 1 camión, 1 auto). <p>Chaguarpata:</p> <ul style="list-style-type: none"> - 1 persona desaparecida. |
| Acciones de respuesta: | MTOP realizó trabajos de instalación de 48 tableros del piso del puente Bailey en el sector de Chaguarpata en la vía Balbanera-Pallatanga-Cumandá, además, colocó guardabandas y realizó la nivelación de la estructura. |
| Fuentes de información: | MTOP Chimborazo / SNGR Unidad de Monitoreo Chimborazo |

ZONA 5



Intoxicación

| | |
|--------------------------------|--|
| Localización: | Guayas / Balzar / Balzar cabecera cantonal / Calle Simón Bolívar y Vines, en la escuela Esperanza Caputti |
| Antecedentes: | Con fecha 13/06/2024, debido a fumigación con productos químicos (malatión) en la cercanía de la escuela "Esperanza Caputti Olvera", provocó que emanara fuertes olores, por lo que varias personas resultaron afectadas y fueron trasladadas al centro de salud. |
| Situación actual: | Sube la cifra de personas afectadas debido a que los fuertes olores llegaron hasta una escuela aledaña "Benigna Pareja", reportando al momento 39 personas las cuales fueron dados de altas, y 3 personas aún se encuentra en el Hospital Básico de Balzar estables. |
| Afectaciones: | - 42 personas afectadas |
| Acciones de respuesta: | MSP brinda atención a las personas afectadas. GAD Cantonal realiza seguimiento a la novedad |
| Fuentes de información: | MSP / SNGR Unidad de Monitoreo Guayas |

Déficit Hídrico

| | |
|----------------------|---|
| Localización: | Guayas / Lomas de Sargentillo/ Lomas de Sargentillo / Recinto Las Chacras |
| Antecedentes: | Con fecha 05/06/2024, mediante oficio, GAD Cantonal reporta que debido a las altas temperatura se han presentado afectaciones a varias familias con pérdidas de cultivos. |

REPORTE DE MONITOREO DE AMENAZAS Y EVENTOS PELIGROSOS – No. 0330

Fecha y Hora de actualización: viernes, 14 de junio de 2024 – 09:15:52 / Página 5 de 8



| | |
|--------------------------------|--|
| Situación actual: | Las familias afectadas han perdido su medio de subsistencia. |
| Afectaciones: | -110 familias afectadas -440 personas afectadas -125 hectáreas de cultivos (arroz y mango) |
| Acciones de respuesta: | GAD Cantonal realizó el levantamiento de información. |
| Fuentes de información: | GAD Cantonal Lomas de Sargentillo /SNGR - Unidad de Monitoreo Guayas |



| | |
|--------------------------------|--|
| Déficit Hídrico | |
| Localización: | Guayas / Pedro Carbo / Cabecera cantonal/ varios sectores |
| Antecedentes: | Con fecha 04/06/2024, GAD Cantonal informó que debido a las altas temperatura se han presentado afectaciones a varias familias con pérdidas de cultivos. |
| Situación actual: | Posterior a el levantamiento de información SNGR se entregó asistencia humanitaria |
| Afectaciones: | - 80 familias afectadas - 297 personas afectadas - Afectaciones de cultivos (bajo evaluación) |
| Acciones de respuesta: | GAD Cantonal realizó el levantamiento de información EVIN SNGR entregó asistencia humanitaria a las familias afectadas |
| Fuentes de información: | GAD Cantonal /SNGR - Unidad de Monitoreo Guayas |

ZONA 6



| | |
|--------------------------------|---|
| Deslizamiento | |
| Localización: | Azuay/Santa Isabel/Santa Isabel/La Cría. |
| Antecedentes: | El 03/06/2022, se suscitó un deslizamiento producto de la saturación del suelo originado por la combinación del deficiente sistema de riego en el sector, del taponamiento de diferentes quebradas y la deficiencia en el drenaje del terreno. El 06/04/2023, la SNGR emitió el cambio a ALERTA NARANJA El 20/06/2023 MIES entregó Bonos de Contingencia a 22 familias afectadas de la comunidad La Cría. Con fecha 26/01/2024 se realizó la activación del COE Provincial Azuay para realizar el seguimiento del evento y establecer acciones. SNGR verificó la situación actual de las familias y las estructuras en la zona y la situación del albergue. |
| Situación actual: | Gestor del alojamiento temporal "San Isidro" informa que 3 familias de 9 personas se desplazaron del albergue, adicional menciona que al momento se encuentra acogida 1 familia de 1 persona. |
| Afectaciones: | -38 familias evacuadas. -130 personas evacuadas (albergue temporal) (Con fecha 09/05/2024 se encuentran en el albergue 1 familias de 1 persona) -1 bien privado afectado (capilla) -1 bien público afectado (casa comunal) -1 bien público afectado (cancha central) -44 viviendas afectadas -44 familias afectadas -178 personas afectadas -8 viviendas destruidas -8 familias damnificadas -25 personas damnificadas (permanecen en casa de familias acogientes) -3 bienes privados afectados (predios) |
| Acciones de respuesta: | UGR Santa Isabel en conjunto con SGR CZ6 realizan acciones de atención a la emergencia |
| Fuentes de información: | SNGR CZ6 Umeva Azuay-Cañar. |

3. Monitoreo de estado de vías afectadas por eventos peligrosos

07 VÍAS DE PRIMER ORDEN CERRADAS:

REPORTE DE MONITOREO DE AMENAZAS Y EVENTOS PELIGROSOS – No. 0330

Fecha y Hora de actualización: viernes, 14 de junio de 2024 – 09:15:52 / Página 6 de 8

| No. | Provincia | Cantón | Parroquia | Sector/Via | Evento Peligroso | Afectación (mts lineales) | Fecha del evento | Vías alternas |
|-----|-----------------|-------------|-----------------|--|---------------------|---------------------------|------------------|--|
| 1 | Esmeraldas | San Lorenzo | San Lorenzo | Km 9, vía San Lorenzo - Ibarra | SOCAVAMIENTO | --- | 13/03/2024 | Ninguna |
| 2 | Morona Santiago | Morona | Macas | Vía Macas Puyo, tramo puente río Upano- puente río Copueno [E45] | INUNDACIÓN | 240 | 11/06/2024 | Ninguna |
| 3 | Pastaza | Mera | Shell | Sector Bellavista puente del río Pindo Grande, vía Puyo – Baños [E-30] | SOCAVAMIENTO | --- | 11/05/2024 | - Puyo – Madre Tierra – Shell (Transporte pesado y liviano) - Shell – Bellavista (Puente Antiguo) – Puyo (Transporte liviano) |
| 4 | Chimborazo | Cumandá | Cumandá | Cruz de Hueso, Guagal, Sacramento, Copalillo, vía Cumandá - Pallatanga [E-487] | SOCAVAMIENTO | -- | 21/04/2024 | Riobamba - San Juan - Balzapamba - Babahoyo. |
| 5 | Cañar | La Troncal | Manuel J. Calle | Puente de la Cadena | COLAPSO ESTRUCTURAL | 50 | 21/04/2024 | Ninguna |
| 6 | Los Ríos | Ventanas | Zapotal | Puente Zapotal | SOCAVAMIENTO | 5 | 28/06/2023 | Chacarita hacia los Ángeles. |
| 7 | Chimborazo | Alausí | Alausí | Casual y Nuevo Alausí, vía Alausí - Guamote [E-35] | DESPLAZAMIENTO | 2320 | 26/03/2023 | vía alterna del tercer orden Riobamba Guasuntos Alausí - sub tramo Vishud Guasuntos. |

30 VÍAS DE PRIMER ORDEN PARCIALMENTE HABILITADAS:

| No. | Provincia | Cantón | Parroquia | Sector/Via | Evento Peligroso | Afectación (mts lineales) | Fecha del evento | Vías alternas |
|-----|--------------------------------|---------------------|--|--|------------------|---------------------------|------------------|---|
| 1 | Sucumbios | Sucumbios | La Bonita | Sector río Sucio [E10] | DESPLAZAMIENTO | -- | 04/06/2024 | Ninguna |
| 2 | Esmeraldas | San Lorenzo | Alto Tambo | Sector El Pailón, Km 18 vía San Lorenzo - Esmeraldas [E10] | DESPLAZAMIENTO | -- | 04/06/2024 | Ninguna |
| 3 | Napo | El Chaco | Gonzalo Díaz de Pineda | Piedra Fina, vía El Chaco-Reventador [E45] | SOCAVAMIENTO | -- | 25/05/2024 | Ninguna |
| 4 | Santo Domingo de los Tsáchilas | La Concordia | La Concordia | En la entrada a la parroquia la Villegas vía de primer orden la Concordia - Monterey | SCAVAMIENTO | 30 | 19/02/2024 | Vía Antigua La Villegas- Monterrey/ Ka Concordia- Plan Piloto- Las Villegas - Monterrey |
| 5 | Napo | El Chaco | Santa Rosa | Tres Cruces, vía El Chaco - Reventador [E45] | HUNDIMIENTO | 12 | 18/2/2024 | Ninguna |
| 6 | Cotopaxi | Pujilí | Tingo | Tacajaló ingreso a la Esperanza, vía Pujilí - La Maná [E-30] | DESPLAZAMIENTO | -- | 31/1/2024 | Ninguna |
| 7 | Los Ríos | Babahoyo | Pimocha | Puente de Los Gemelos | SOCAVAMIENTO | 6 | 19/1/2024 | Ninguna |
| 8 | Imbabura | Ibarra | Carolina | San Jerónimo-Guadual; vía Salinas - Lita km 114 [E10] | DESPLAZAMIENTO | 125 | 22/12/2023 | Ninguna |
| 9 | Morona Santiago | Limón Indanza | General Leonidas Plaza Gutiérrez (Limón) | Loma de la Virgen, vía Plan de Milagro- Gualaceo | DESPLAZAMIENTO | 26 | 12/12/2023 | Cuenca-Guarumales-Méndez-Limón Indanza- Plan de Milagro. |
| 10 | Tungurahua | Baños de Agua Santa | Río Verde | San Jorge, vía Baños - Puyo [E30] | SOCAVAMIENTO | 100 | 16/7/2023 | Ninguna |
| 11 | Tungurahua | Baños de Agua Santa | Ulba | Agoyán, vía Baños - Puyo [E-30] | SOCAVAMIENTO | 30 | 27/6/2023 | Ninguna |
| 12 | Esmeraldas | Quinindé | Malimpia | Malimpia, E20 pasando el basurero a mano derecha | SOCAVAMIENTO | 30 | 3/4/2023 | Ninguna |
| 13 | Morona Santiago | Limón Indanza | Yunganza (Cab. En el rosario) | Km 35, El Rosario, vía Bella Unión - Limón [E45] | DESPLAZAMIENTO | 30 | 04/3/2023 | Ninguna |
| 14 | Azuay | Sevilla de Oro | Palmas | km 76, Vía Paute Guarumales Méndez [E-40] | DESPLAZAMIENTO | 25 | 5/9/2022 | Ninguna |
| 15 | Azuay | Sevilla de Oro | Palmas | km 61, Vía Paute Guarumales Méndez [E-40] | SOCAVAMIENTO | 35 | 30/8/2022 | Ninguna |
| 16 | Manabí | Puerto López | Salango | La Rinconada 5 Cerros, vía Puerto López - Santa Elena [E15]. | HUNDIMIENTO | 4 | 28/8/2022 | Ninguna |
| 17 | Manabí | Sucre | Leonidas Plaza | Km 18, San Agustín-Tosagua [E-383] | SUBSIDENCIA | 150 | 14/8/2022 | Ninguna |
| 18 | Morona Santiago | Sucúa | Asunción | Sector paso Carreño [E45] | SOCAVAMIENTO | 5 | 18/5/2022 | Ninguna |
| 19 | Pichincha | Mejía | Manuel Cornejo A. | km 38 + 600, vía Alóag - Unión del Toachi [E20] | HUNDIMIENTO | 15 | 25/2/2022 | Ninguna |
| 20 | Esmeraldas | Quinindé | Rosa Zarate (Quinindé) | Km 68 Los Vergeles, vía Esmeraldas - Quinindé [E20] | HUNDIMIENTO | 40 | 8/2/2022 | Ninguna |

REPORTE DE MONITOREO DE AMENAZAS Y EVENTOS PELIGROSOS – No. 0330

Fecha y Hora de actualización: viernes, 14 de junio de 2024 - 09:15:52 / Página 7 de 8

| No. | Provincia | Cantón | Parroquia | Sector/Vía | Evento Peligroso | Afectación (mts lineales) | Fecha del evento | Vías alternas |
|-----|-----------------|----------|---|--|-------------------|---------------------------|------------------|--|
| 21 | Imbabura | Ibarra | Carolina | San Jerónimo; vía Salinas - Lita [E 10] | DESLIZAMIENTO | 225 | 22/12/2021 | 1.- Ruta desde la E10 Guallupe - San Juan de Lachas (Carchi) - por la E 182 Gualchan - Chical - Maldonado - Tulcán - Ibarra, 2.- Para vehículos livianos, E10 desde San Jerónimo - Buenos Aires - Cahuasqui - Tumbabiro. |
| 22 | Cañar | Cañar | Ingapirca | Vía El tambo - Ingapirca - Honorato Vásquez km 8+100, km 15. | DESLIZAMIENTO | 100 | 24/11/2021 | Ninguna |
| 23 | Morona Santiago | Morona | Macas, cabecera cantonal y capital provincial | Vía Macas-Puyo [E45], tramo puente sobre el río Copueno- puente sobre el río Upano | SOCAVAMIENTO | 180 | 16/5/2021 | Ninguna |
| 24 | Napo | El Chaco | Gonzalo Díaz De Pineda (El Bombón) | San Rafael, Piedra Fina, San Luis, San Carlos, Vía Y de Baeza-Lago Agrio [E45] | SOCAVAMIENTO | 1040 | 2/2/2020 | Lago Agrio - Coca - Y de Narupa - Tena - Ambato - Quito |
| 25 | Morona Santiago | Santiago | Patuca | Loma Seca vía Patuca - Santiago [E40] | SOCAVAMIENTO | 15 | 15/1/2020 | Ninguna |
| 26 | Morona Santiago | Tiwintza | San José de Morona | Shaime, vía Santiago-San José de Morona [E40] | COLAPSOESTRUCTURA | 170 | 13/5/2020 | Ninguna |
| 27 | Morona Santiago | Tiwintza | Santiago, cabecera cantonal | Km 75, Yapapas, vía Entronque a Santiago de Méndez - Santiago [E40] | DESLIZAMIENTO | 70 | 16/5/2020 | Ninguna |
| 28 | Morona Santiago | Tiwintza | Santiago, cabecera cantonal | Palomino km 68, vía Santiago-San José de Morona [E40] | SOCAVAMIENTO | 70 | 16/5/2020 | Ninguna |
| 29 | Morona Santiago | Morona | Macas, cabecera cantonal y capital provincial | Puente sobre el río Upano, vía Macas-Puyo-[E45] | SOCAVAMIENTO | 57 | 21/6/2020 | Ninguna |
| 30 | Morona Santiago | Tiwintza | Santiago, cabecera cantonal | Yapapas, vía Entronque a Santiago de Méndez - Santiago [E40] | SOCAVAMIENTO | 50 | 21/8/2020 | Ninguna |

06 VÍAS DE SEGUNDO ORDEN CERRADAS:

| N. | Provincia | Cantón | Parroquia | Sector/Vía | Evento Peligroso | Afectación (mts lineales) | Fecha del evento | Vías alternas |
|----|-----------------|-----------|------------------------------|--|------------------|---------------------------|------------------|------------------------------|
| 1 | Morona Santiago | Morona | Zuñac | Sector Zuñac, vía Macas - Riobamba [E46] | DESLIZAMIENTO | 15 | 11/06/2024 | Ninguna |
| 2 | Santa Elena | Salinas | Anconcito | Vía al Puerto Pesquero | SOCAVAMIENTO | -- | 14/03/2023 | Ninguna |
| 3 | Pichincha | Quito | Conocoto | Calles Hermano Miguel y Panzaleo, cruce de vías | SOCAVAMIENTO | 30 | 28/02/2022 | Ninguna |
| 4 | Azuay | Nabón | Nabón | Rosas, Bellavista, Tamboloma, Chunazana | DESLIZAMIENTO | 50 | 14/03/2021 | Corraleja-Yasudel-Susudel |
| 5 | Imbabura | Pimampiro | Pimampiro, Cabecera Cantonal | San José de Aloburo | DESLIZAMIENTO | 500 | 09/11/2021 | Vía Narchimbuela - Pimampiro |
| 6 | Pichincha | Mejía | Tambillo | El Murco - Pasando la escuela Carlos Freire Larrea | INUNDACIÓN | --- | 11/04/2022 | Ninguna |

02 VÍAS DE SEGUNDO ORDEN PARCIALMENTE HABILITADAS:

| No | Provincia | Cantón | Parroquia | Sector/Vía | Evento Peligroso | Afectación (mts lineales) | Fecha del evento | Vías alternas |
|----|------------|------------|-------------|--|------------------|---------------------------|------------------|---------------|
| 1 | Napo | Tena | Chontapunta | Unión Lojana, Vía Chonta Punta- Los Zorros-Límite con Orellana [E436A] | SOCAVAMIENTO | -- | 29/05/2024 | Ninguna |
| 2 | Chimborazo | Pallatanga | Pallatanga | Jiménez, vía Jiménez - Pallatanga | SOCAVAMIENTO | -- | 27/05/2023 | Ninguna |

05 VÍAS DE TERCER ORDEN CERRADAS:

| No. | Provincia | Cantón | Parroquia | Sector/Vía | Evento Peligroso | Afectación (mts lineales) | Fecha del evento | Vías alternas |
|-----|-----------------|-----------|----------------------------------|--|------------------|---------------------------|------------------|---------------|
| 1 | Imbabura | Cotacachi | Peñaherrera | El Cristal, vía Peñaherrera - Villaflores | DESLIZAMIENTO | 50 | 19/12/2023 | Ninguna |
| 2 | Pichincha | Mejía | Tambillo | Ushco, vía Tambillo - Panamericana Sur | INUNDACIÓN | 20 | 10/04/2022 | Ninguna |
| 3 | Pichincha | Mejía | Manuel Cornejo Astorga (Tandapi) | Vía de ingreso a las Comunidades Peñas Blancas, El Paraíso, El Mirador y San Francisco | DESLIZAMIENTO | 140 | 08/02/2022 | Ninguna |
| 4 | Morona Santiago | Morona | Sinaí | Playas de San Luis, vía Santa María Tunants-Playas de San Luis-Quinta Cooperativa | INUNDACIÓN | 3884 | 02/05/2021 | Ninguna |
| 5 | Azuay | Cuenca | Nulti | Pasto Romero, vía al centro Parroquial | DESLIZAMIENTO | 30 | 16/04/2021 | Ninguna |

REPORTE DE MONITOREO DE AMENAZAS Y EVENTOS PELIGROSOS – No. 0330

Fecha y Hora de actualización: viernes, 14 de junio de 2024 – 09:15:52 / Página 8 de 8

03 VÍAS DE TERCER ORDEN PARCIALMENTE HABILITADAS:

| No. | Provincia | Cantón | Parroquia | Sector/Vía | Evento Peligroso | Afectación (mts lineales) | Fecha del evento | Vías alternas |
|-----|-----------|-----------------------|---------------------|---------------------------------------|------------------|---------------------------|------------------|---------------|
| 1 | Azuay | Pucará | Pucará | Km. 2.5 de la vía Minas-Tablón-Pucará | SOCAVAMIENTO | 60 | 27/05/2024 | Ninguna |
| 2 | Orellana | Francisco de Orellana | San José de Guayusa | A 250 metros del ingreso a Guayusa | SOCAVAMIENTO | 7 | 05/05/2024 | Ninguna |
| 3 | Pastaza | Arajuno | Arajuno | Boano, vía Shiwakucha - Puni Bocana | SOCAVAMIENTO | 70 | 28/07/2023 | Ninguna |

Reporte generado por la Dirección de Monitoreo de Eventos Adversos de la Secretaría Nacional de Gestión de Riesgos.

Reporte elaborado por:

Nombre: Victor Yagual P. **Digitador Nacional de Eventos Adversos**
Correo electrónico: victor.yagual@gestionderiesgos.gob.ec
Teléfono: 042593500 ext. 1605

Reporte revisado por:

Nombre: Ing. Victor Sanchez- **Analista de Monitoreo de Eventos Adversos**
Correo electrónico: victor.sanchez@gestionderiesgos.gob.ec
Teléfono: 042593500 ext. 1603

Para ser agregado o removido de esta lista de destinatarios, por favor envíe un correo electrónico a sala.nacional@gestionderiesgos.gob.ec
Para más información, visite nuestro sitio web: <https://www.gestionderiesgos.gob.ec/reportes-de-monitoreo-de-amenazas-y-eventos-peligrosos-2022/>