

REPORTE DE MONITOREO DE AMENAZAS Y EVENTOS PELIGROSOS – No. 0340




Fecha y Hora de actualización: miércoles, 19 de junio de 2024 – 09:31:38 / Página 1 de 10

Periodo de Monitoreo: Desde: 21:00 18/06/2024 Hasta: 09:00 19/06/2024

1. Monitoreo de amenazas

- Amenaza en desarrollo, posible desencadenamiento de eventos peligrosos.
- Amenaza en incremento y probable materialización inminente.
- Amenaza dentro de los parámetros normales.

PELIGRO VOLCÁNICO:

Ubicación	Nivel de alerta declarada	Situación actual	Valoración actual
 Volcán Reventador Napo	NARANJA	07:00 Se visualiza el volcán nublado.	●
 Volcán Chiles-Cerro Negro Carchi	AMARILLA	07:00 Se visualiza el volcán nublado.	●
 Volcán Sangay Morona Santiago	AMARILLA	07:00 Se visualiza el volcán nublado, sin novedad.	●

PELIGRO POR DESBORDAMIENTOS DE CUERPOS HÍDRICOS:

01 cuerpo de agua desbordado:

Provincia	Cantón	Parroquia	Sector	Nombre
Morona Santiago	Morona	Macas	Sector Puente sobre el río Upano	Upano

00 cuerpos de agua con tendencia a aumentar el nivel:

Provincia	Cantón	Parroquia	Sector	Nombre
---	---	---	---	---

PELIGRO POR INCENDIOS FORESTALES:

01 incendios forestales activos:

Provincia	Cantón	Parroquia	Sector	Afectación (Ha)	Fecha de inicio
Loja	Loja	Chantaco	Gonzabal	2 ha	18/06/2024

00 incendios forestales controlado:

Provincia	Cantón	Parroquia	Sector	Afectación (Ha)	Fecha de inicio
---	---	---	---	---	---

PELIGRO POR APERTURA O COLAPSO DE PRESAS Y REPRESAS:

Recurso	Cota mínima	Cota Actual	Cota máxima	Hora de corte	Valoración
Molino, Azuay	1970.00	---	1990.50	---	---
Mazar, Azuay	2138.05	---	2153.45	---	---
Daule Peripa, Guayas	70.00	83.52	85.00	08:00	●
Central Baba, Los Ríos	114.00	115.58	117.00	08:00	●
Chongón, Guayas	44.50	46.20	55.15	08:51	●
El Azúcar, Santa Elena	40.00	42.46	45.09	09:30	●
San Vicente, Santa Elena	50.00	54.60	57.49	09:30	●
La Esperanza, Manabí	53.40	---	66.00	---	---
Poza Honda, Manabí	104.29	---	106.50	---	---
Multipropósito Chone, Manabí	48.00	---	68.50	---	---
Agoyán, Tungurahua	1645.00	1650.83	1651.00	09:00	●
Pucará-Pisayambo, Tungurahua	3541.00	3562.77	3565.00	09:00	●

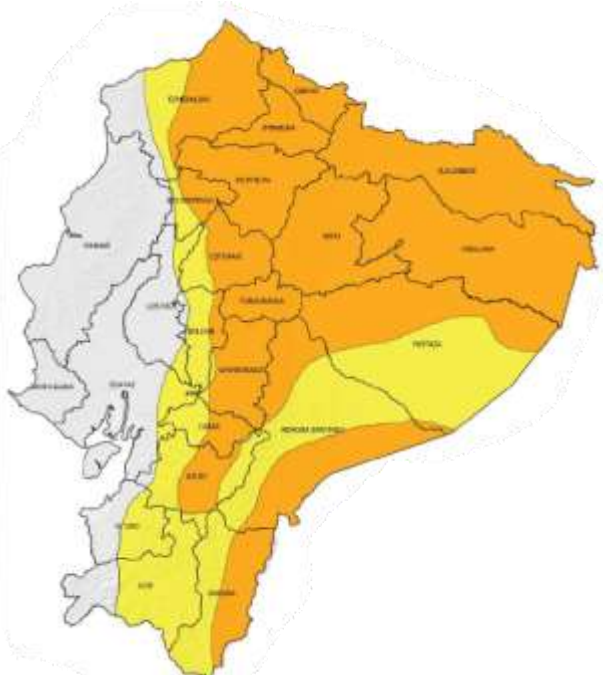
DECLARATORIAS DE NIVELES DE ALERTA VIGENTES POR AMENAZAS Y/O EVENTOS PELIGROSOS. VISITAR LA PÁGINA WEB:

<https://www.gestionderiesgos.gob.ec/niveles-de-alertas-y-declaratorias-vigentes-establecidas-por-la->

REPORTE DE MONITOREO DE AMENAZAS Y EVENTOS PELIGROSOS – No. 0340

Fecha y Hora de actualización: miércoles, 19 de junio de 2024 – 09:31:38 / Página 2 de 10

SITUACIÓN HIDROMETEOROLÓGICA:



● ADVERTENCIA BOLETIN METEOROLÓGICO # 32

AMENAZA: LLUVIAS Y TORMENTAS

Vigencia desde 22H00 del 18 de junio hasta las 10H00 del 23 de junio de 2024

SITUACIÓN: En los próximos días se prevé incremento en la intensidad y distribución de las precipitaciones, con mayor énfasis en la región Amazónica, zonas de cordillera oriental en la Sierra y norte – interior del Litoral. Es probable el desbordamiento de cuerpos de agua en las localidades en donde se espera una mayor intensidad de lluvia (zona norte/interior del Litoral, zona norte y centro de la Amazonía y región Sierra).

Región Litoral: Lluvias de mayor intensidad al norte e interior de la región durante la noche y madrugada.

Región Interandina: Lluvias de variable intensidad en toda la región, con mayor énfasis en las zonas de estribación de cordillera.

Región Amazónica: Lluvias de variable intensidad en gran parte de la región con mayor énfasis al norte y estribación de cordillera, acompañadas de tormentas eléctricas y ráfagas de viento.

Fuente: INAMHI

PELIGRO SÍSMICO:

Fecha – Hora Local	Magnitud	Profundidad	Cercano a	Sentido por la población
---	---	---	---	---

2. Monitoreo de eventos peligrosos (emergencias y desastres)

ZONA 2



Aluvion

Localización:	Napo/El Chaco/Oyacachi/Varios sectores
Antecedentes:	Por lluvias se produjo el desbordamiento del río Oyacachi, desbordamiento de la quebrada Yamoyaco causando varias afectaciones.
Situación actual:	La población de Oyacachi continúa sin señal telefónica y servicio eléctrico. Al momento disponen de agua de forma provisional. Acogiendo las resoluciones del COEP de Napo, MINEDUC indica que las actividades educativas se mantendrán de forma no presencial.
Afectaciones:	-30 Familias afectadas por diferentes situaciones (preliminar) -01 vivienda destruida, la familia permanece en otra vivienda de su propiedad -24 viviendas con ingreso de lodo y agua -90 productores afectados (piscicultores) -14 bienes públicos afectados (11 postes de energía eléctrica, 2 de telecomunicaciones, 1 captación de agua potable) -27 puentes peatonales -Cultivos y animales afectados (por levantar información)
Acciones de respuesta:	SNGR, GAD Municipal de El Chaco, MAATE, GAD Provincial de Napo y Gobernación, entre otras instituciones planifican el ingreso a la parroquia que depende de la habilitación de las vías afectadas por los deslizamientos. Teniente Político de Oyacachi realiza el seguimiento del evento e informa desde Cangahua (Pichincha).
Fuentes de información:	SNGR CZ2 Umeva Napo-Orellana/MDG Oyacachi/COPA E Oyacachi

REPORTE DE MONITOREO DE AMENAZAS Y EVENTOS PELIGROSOS – No. 0340

Fecha y Hora de actualización: miércoles, 19 de junio de 2024 – 09:31:38 / Página 3 de 10



Inundación

Localización:	Pichincha / Cayambe / Juan Montalvo / Río Guachalá - vía a la Josefina
Antecedentes:	El 16/06/2024, Por lluvias de la madrugada del 16/06/2024 se reportó el desbordamiento del río Guachalá lo que ocasionó varias afectaciones en el sector
Situación actual:	La vía se mantiene cerrada, finalizaron por hoy los trabajos de reparación en vía y postes afectados, en referencia a resoluciones de la reunión de ayer como una medida provisional se planea habilitar una vía alterna por la vía férrea sector La Moderna, así también se convocó a una nueva reunión el jueves 20 de junio a las 15:00 en el municipio de Cayambe.
Afectaciones:	1 vía de segundo orden cerrada (50m lineales se fueron al río) datos en tabulación - 1 vía de tercer orden cerrada en su totalidad por deslizamiento - 7 bienes públicos destruidos (postes de luz) - 1 bien privado afectado (zona turística dedicada a la pesca) - 4 viviendas afectadas por el ingreso de agua y lodo (Continúan en tabulación)
Acciones de respuesta:	GAD Pichincha realizó trabajos de vía y planeación de vía variante, GAD Cantonal realiza seguimiento y convocó a una reunión para seguimiento de acciones realizadas y por realizar.
Fuentes de información:	SNGR CZ2 Umeva Pichincha/ GAD Pichincha/



Socavamiento

Localización:	Napo/El Chaco/Gonzalo Díaz De Pineda (El Bombón)/San Rafael, Piedra Fina 2, San Luis, San Carlos, vía Y de Baeza-Lago Agrío [E45].
Antecedentes:	Debido al proceso erosivo desarrollado desde febrero del 2020, el río Quijos (Alto Coca) mantiene en riesgo a varias viviendas y sectores estratégicos, tales como: la Red Estatal Vial [E45], Hidroeléctrica Coca Codo Sinclair, tuberías de SOTE, Poliducto Shushufindi - Quito y OCP.
Situación actual:	Se mantiene la declaratoria emitida mediante resolución SGR-058-2021 de cambiar el nivel de alerta Naranja a Roja. El frente de erosión se encuentra en la abscisa 7+500 por 180 días (21/01/2024). La vía El Chaco-Reventador se encuentra habilitada.
Afectaciones:	Desde el 2020 a la fecha las afectaciones son las siguientes: - 122 personas afectadas - 27692 personas afectadas indirectas - 76 personas damnificadas - 105 personas evacuadas - 7 viviendas destruidas - 1120 metros de vía afectadas - 4 puentes destruidos: (Puente sobre el río Montana, Marker, Ventana 2 y Puente Piedra Fina 2) - 4 bienes Afectados: (tuberías del SOTE, Poliducto Shushufindi- Quito y OCP, Sistema de Agua Potable de San Luis ,05/09/2023 bus interprovincial) - 100.03 Ha de Cultivo perdidos - 3448 animales de granja afectados y muertos
Acciones de respuesta:	El 30/12/2023, MTOP junto a otras instituciones como GAD Municipal El Chaco, GAD Municipal de Gonzalo Pizarro, GAD Provincial de Sucumbios y Petroecuador, habilitaron al 100% el puente bailey. La Comisión Ejecutora Río Coca - CELEC EP, SNGR CZ2 y CCGR San Luis realizan monitoreo constante.
Fuentes de información:	SNGR CZ2 Umeva Orellana

ZONA 3



Aluvion

Localización:	Chimborazo/Guamote/Cebadas/Km 15 vía Cebadas - Macas.
Antecedentes:	Debido a las precipitaciones del 16/06/2024 se produce un aluvión de lodo y material pétreo que afecta totalmente la vía, el cual arrastra un vehículo hasta una quebrada, se estima de manera preliminar que dentro del vehículo estaban 4 ocupantes, al momento sigue descendiendo material pétreo y lodo.
Situación actual:	De las personas reportadas como desaparecidas ayer fueron localizados y rescatados dos cuerpos de sexo femenino, la vía continúa cerrada.
Afectaciones:	- Vía de segundo orden afectada. (cerrada). - 1 bien público afectada (vehículo liviano). - 1 persona desaparecida (menor de edad) - 3 personas fallecidas.
Acciones de respuesta:	Cuerpo de Bomberos de Guamote y PPNN hoy continuarán realizando los trabajos de búsqueda y rescate de la persona desaparecida.
Fuentes de información:	SNGR CZ3 Umeva Chimborazo/Cuerpo de Bomberos de Guamote/PPNN

REPORTE DE MONITOREO DE AMENAZAS Y EVENTOS PELIGROSOS – No. 0340

Fecha y Hora de actualización: miércoles, 19 de junio de 2024 – 09:31:38 / Página 4 de 10



Socavamiento

Localización:	Chimborazo/Penipe/El Altar/Palitahua, vía Penipe-Palitahua.
Antecedentes:	Debido a las lluvias registradas el 16/06/2024 en el sector se produjo el socavamiento y posterior colapso del puente Palitahua. Al momento la vía de tercer orden está cerrada y hay viviendas en riesgo. UGR Guamote continúa realizando inspecciones para el levantamiento de informe EVIN.
Situación actual:	
Afectaciones:	<ul style="list-style-type: none"> - 20 familias afectadas - 7 viviendas afectadas - 2 viviendas destruidas. - 1 puente afectado - 2 animales muertos. - 50 animales afectados - 1 puente destruido - 1 vía de tercer orden afectada (cerrada)*
Acciones de respuesta:	<p>SNGR realizó inspecciones en los lugares afectados.</p> <p>Ministra de Ambiente realizó inspecciones en los lugares afectados.</p> <p>MIDUVI realizó el levantamiento de informé de inspección de viviendas afectadas.</p>
Fuentes de información:	SNGR CZ3 Umeva Tungurahua/COEC Penipe/UGR GADC Penipe/Uprea Chimborazo



Deslizamiento

Localización:	Tungurahua/Baños de Agua Santa/Río Verde/Caserío El Placer, Quilloturo, ref. Vía Baños - Puyo [E30].
Antecedentes:	Debido a las lluvias registradas el 16/06/2024, en el sector se produjo un deslizamiento de magnitud que afecta completamente la vía de primer orden afectando a personas y maquinaria que se encontraba trabajando en el sector. SNGR realizó el levantamiento de informe EVIN con el soporte del MIES con un total de 35 fichas. Participación y acompañamiento al COPAE en donde se establecieron los objetivos operacionales con las diferentes instituciones. Evaluación de alojamientos temporales.
Situación actual:	Del albergue Iglesia Evangélica salieron 146 familias, de la Iglesia Católica salieron 76 familias 304 personas. La vía Baños - Puyo al momento se encuentra cerrada.
Afectaciones:	<ul style="list-style-type: none"> - 7 viviendas afectadas. - 8 viviendas destruidas. - 80 % del servicio de agua potable afectado en el cantón Baños. - 20 % del servicio de energía eléctrica afectado en cantón Baños. - 1 vía de primer orden afectado (- 1 puente afectado. - Bienes públicos afectados. (Postes de alumbrado) - 1 establecimiento de salud afectado (Centro de Salud Río Verde) - Servicio de agua afectado - FAMILIAS EVACUADAS - Iglesia Evangélica 24 familias (89 personas) - Iglesia Católica 4 familias (16 personas) - San Vicente ubicado en Baños Cabecera Cantonal (19 familias 77 personas evacuadas desde Río Verde). - 25 personas heridas. - 13 personas fallecidas - 30 personas ubicadas (Al momento ya se encuentran a buen recaudo) - 4 desaparecidos 271 familias afectadas (1083 personas)
Acciones de respuesta:	<p>Cuerpo de Bomberos Baños con apoyo de Cuerpo de Bomberos Ambato y Latacunga realizaron labores de búsqueda y rescate.</p> <p>MTOP Continúa la limpieza y habilitación de la vía.</p> <p>Cruz Roja Ecuatoriana brinda apoyo psicológico a familias en alojamiento temporal.</p> <p>MSP Activo un punto de salud en Ulba para la atención de los heridos y realizó traslado de los mismos.</p> <p>SNGR monitorea el evento, realiza activación de alojamientos temporales y recorrido por el sitio del evento.</p> <p>GAD Parroquial y comité local de salud realizaron labores de desagüe en el centro de salud.</p> <p>COE Cantonal y Provincial activados.</p>
Fuentes de información:	SNGR CZ3 Umeva Tungurahua/Cuerpo de Bomberos de Baños/UGR GADP/UGR GADC



Inundación

Localización:	Pastaza/Mera/Mera/Planta de Captación y Tratamiento de río Blanco perteneciente al GAD Municipal del Cantón Pastaza, ubicada en el Cantón Mera.
Antecedentes:	<p>El 24/05/2024, debido a las lluvias registradas en el sector se produjo el desbordamiento del río Blanco. Producto del desbordamiento un vehículo de EMAPAS fue arrastrado.</p> <p>Con fecha 25/05/2024 se reunió el COE Cantonal Pastaza para tomar medidas por las afectaciones de la infraestructura de la captación y planta de tratamiento de agua potable del subsistema del Río Blanco, debido al desbordamiento del mismo, que al momento se encuentra con tendencia a disminuir de nivel.</p>
Situación actual:	UGR Mediante Informe Técnico se actualiza la ubicación del evento, se determina que la inundación fue causada por aluviones y deslizamientos en la parte alta de la cuenca, que llevaron a la acumulación y posterior colapso de materiales en el cauce del río,

REPORTE DE MONITOREO DE AMENAZAS Y EVENTOS PELIGROSOS – No. 0340

Fecha y Hora de actualización: miércoles, 19 de junio de 2024 – 09:31:38 / Página 5 de 10

Afectaciones:	afectando al servicio de agua potable de los cantones de Santa Clara y Pastaza, al momento se realiza la dotación de agua potable y se continúan con los trabajos de limpieza y habilitación de la PTA río Blanco y la tubería que abastece de agua potable a Santa Clara. - 30.000 personas afectadas indirectamente por el desabastecimiento de agua. - 820 metros lineales de vía de tercer orden afectada. - 3 bienes públicos destruidos (Tendido Eléctrico, 1 puente y 1 tubería que abastece de agua potable a la parroquia San José y 11 comunidades del Sur de Santa Clara)
Acciones de respuesta:	- 2 bienes públicos afectados (1 vehículo, 1 planta de tratamiento de agua potable). Cuerpo de Bomberos de Santa Clara realiza la dotación de agua potable por medio de tanques cisterna. GAD Cantonal Santa Clara en coordinación con la comunidad realizó la limpieza de la captación de agua potable y se encuentra en proceso de adquisición de materiales para solventar la necesidad en el sector.
Fuentes de información:	EMAPAS EP continúa con la limpieza en la planta de tratamiento de agua potable y en coordinación con FFAA, CB Mera y CB Pastaza realizan la dotación de agua potable a los Barrios: La Merced, La Unión, Palestina además de Unidades Educativas, Centros Médicos. SNGR CZ3 Umeva Chimborazo/UGR/EMAPAS EP



Socavamiento

Localización:	Chimborazo/Cumandá/Cumandá/Cruz de Hueso, Guagal, Sacramento, Copalillo, vía Cumandá – Pallatanga [E-487].
Antecedentes:	El 21/04/2024, a causa de las fuertes lluvias suscitadas en el sector se reportó un socavamiento en la mesa de la vía, que afectó totalmente la vía de primer orden. El GAD Cantonal mediante RESOLUCIÓN DE EMERGENCIA N°001-2024-GADMC-C con fecha 24 de abril 2024, resuelve Declarar la Situación de EMERGENCIA en la jurisdicción del cantón Cumandá por el fuerte temporal invernal, por el lapso de 60 días, a fin de intervenir y controlar de forma inmediata la afectación que está sufriendo el cantón Cumandá.
Situación actual:	El tránsito vehicular es normal por el puente colocado en el sector Cruz del Hueso. Rutas alternas: - Ambato – Guaranda - Balbanera – Alausi – Zhud – El Triunfo
Afectaciones:	- 211 familias afectadas indirectamente por pérdida de productos por el cierre de la vía de primer orden (Cruz de Hueso 29 familias, San Pablo 19 familias, Sacramento 55 familias, Capalillo 76 familias, Guadal 27 familias, Soberana 5 familias) - 10 familias afectadas directamente (40 personas) - Vía de primer orden afectado (cerrada) - 30 personas atrapadas (retornaron a sus lugares de residencia). - 30 bienes privados atrapados (fueron retirados) - 1 Persona Evacuada al momento pernocta con familiares de acogida - 2 personas heridas.
Acciones de respuesta:	MTOP finalizó los trabajos de colocación del puente en el sector.
Fuentes de información:	SNGR monitorea el evento. SNGR CZ3 Umeva Tungurahua/MTOP, GAD Provincial



Aluvion

Localización:	Chimborazo/Alausi/Multitud/varios sectores.
Antecedentes:	El 20/04/2024, debido a las lluvias presentadas en el sector, se produjo un aluvión que afectó a los recintos de Piñanpungo y El Citado, existen viviendas en riesgo y un puente afectado, las personas en riesgo fueron evacuadas a sitios seguros en los recintos reportados. Finalizaron los trabajos de colocación de los tableros en el puente, paso habilitado en el sector.
Situación actual:	Piñanpungo: - 1 puente afectado - 1 vivienda afectada - 2 vías de tercer orden afectadas (cerrada) - 2 familias afectadas evacuadas. EL Citado: - 55 familias afectadas - 200 personas afectadas. - 10 familias damnificadas. - 26 personas damnificadas. - 1 familia, 3 personas evacuadas (Alberque de la Escuela Pablo Arenas). - 1 persona herida. - 6 viviendas destruidas - 12 viviendas afectadas - 4 hectáreas de cultivo afectados. - 6 hectáreas de cultivos destruidos. - 15 animales afectados. - 4 puentes destruidos. - 1 Unidad Educativa afectada (U.E Carlos Calero Gallegos). - 1 Bien público destruido (iglesia). - 10 Bienes públicos afectados (6 Postes de luz y 2 transformadores, 1 casa comunal y 1 cancha comunitaria) - Sistema eléctrico afectado en un 2% - 17 bienes privados afectados (15 motos, 1 camión, 1 auto).
Afectaciones:	Chaguarpata:

REPORTE DE MONITOREO DE AMENAZAS Y EVENTOS PELIGROSOS – No. 0340

Fecha y Hora de actualización: miércoles, 19 de junio de 2024 – 09:31:38 / Página 6 de 10

Acciones de respuesta:	- 1 persona desaparecida.
Fuentes de información:	MTOP realizó trabajos de instalación de 48 tableros del piso del puente Bailey en el sector de Chaguarpata en la vía Balbanera-Pallatanga-Cumandá, además, colocó guardabandas y realizó la nivelación de la estructura.
	SNGR CZ3 Umeva Chimborazo/MTOP Chimborazo.

ZONA 5



Déficit Hídrico

Localización:	Guayas/Lomas de Sargentillo/Lomas de Sargentillo/Recinto Las Chacras.
Antecedentes:	Con fecha 05/06/2024, mediante oficio, GAD Cantonal reporta que debido a las altas temperatura se han presentado afectaciones a varias familias con pérdidas de cultivos.
Situación actual:	Las familias afectadas han perdido su medio de subsistencia.
Afectaciones:	-110 familias afectadas -440 personas afectadas -125 hectáreas de cultivos (arroz y mango)
Acciones de respuesta:	GAD Cantonal realizó el levantamiento de información.
Fuentes de información:	SNGR CZ5 Umeva Guayas/GAD Cantonal Lomas de Sargentillo.



Déficit Hídrico

Localización:	Guayas/Pedro Carbo/Cabecera cantonal/varios sectores.
Antecedentes:	Con fecha 04/06/2024, GAD Cantonal informó que debido a las altas temperatura se han presentado afectaciones a varias familias con pérdidas de cultivos.
Situación actual:	Posterior a el levantamiento de información SNGR se entregó asistencia humanitaria
Afectaciones:	- 80 familias afectadas - 297 personas afectadas - Afectaciones de cultivos (bajo evaluación)
Acciones de respuesta:	GAD Cantonal realizó el levantamiento de información EVIN SNGR entregó asistencia humanitaria a las familias afectadas
Fuentes de información:	SNGR CZ5 Umeva Guayas/GAD Cantonal.

ZONA 6



Deslizamiento

Localización:	Azuay/Santa Isabel/Santa Isabel/La Cría.
Antecedentes:	El 03/06/2022, se suscitó un deslizamiento producto de la saturación del suelo originado por la combinación del deficiente sistema de riego en el sector, del taponamiento de diferentes quebradas y la deficiencia en el drenaje del terreno. El 06/04/2023, la SNGR emitió el cambio a ALERTA NARANJA El 20/06/2023 MIES entregó Bonos de Contingencia a 22 familias afectadas de la comunidad La Cría. Con fecha 26/01/2024 se realizó la activación del COE Provincial Azuay para realizar el seguimiento del evento y establecer acciones.
Situación actual:	SNGR verificó la situación actual de las familias y las estructuras en la zona y la situación del albergue. Gestor del alojamiento temporal "San Isidro" informa que 3 familias de 9 personas se desplazaron del albergue, adicional menciona que al momento se encuentra acogida 1 familia de 1 persona.
Afectaciones:	-38 familias evacuadas. -130 personas evacuadas (albergue temporal) (Con fecha 09/05/2024 se encuentran en el albergue 1 familias de 1 persona) -1 bien privado afectado (capilla) -1 bien público afectado (casa comunal) -1 bien público afectado (cancha central) -44 viviendas afectadas -44 familias afectadas -178 personas afectadas -8 viviendas destruidas -8 familias damnificadas -25 personas damnificadas (permanecen en casa de familias acogientes) -3 bienes privados afectados (predios)
Acciones de respuesta:	UGR Santa Isabel en conjunto con SGR CZ6 realizan acciones de atención a la emergencia
Fuentes de información:	SNGR CZ6 Umeva Azuay-Cañar.

REPORTE DE MONITOREO DE AMENAZAS Y EVENTOS PELIGROSOS – No. 0340

Fecha y Hora de actualización: miércoles, 19 de junio de 2024 – 09:31:38 / Página 7 de 10

3. Monitoreo de estado de vías afectadas por eventos peligrosos

13 VÍAS DE PRIMER ORDEN CERRADAS:

No.	Provincia	Cantón	Parroquia	Sector/Vía	Evento Peligroso	Afectación (mts lineales)	Fecha del evento	Vías alternas
1	Chimborazo	Guamote	Guamote	Km 15 vía Cebadas – Macas.	ALUVIÓN	--	17/06/2024	Ninguna
2	Chimborazo	Guamote	Cebadas	Atillo, Riobamba – Cebadas – Macas [E-46]	DESPLAZAMIENTO	--	16/06/2024	Ninguna
3	Tungurahua	Baños de Agua Santa	Ulba	Caserío Agoyán, ref. Vía Baños – Puyo [E30]	DESPLAZAMIENTO	--	16/06/2024	Ninguna
4	Tungurahua	Baños de Agua Santa	Río Verde	Caserío El Placer, ref. Vía Baños – Puyo [E30]	DESPLAZAMIENTO	--	16/06/2024	Ninguna
5	Pastaza	Santa Clara	Santa Clara	pasando 1 km de Santa Clara con dirección al puyo, vía Puyo – Santa Clara – Tena [E-45].	DESPLAZAMIENTO	--	16/06/2024	Ninguna
6	Tungurahua	Baños de Agua Santa	Río Negro	Caserío La Victoria, Vía Puyo – Baños [E30]	INUNDACIÓN	---	16/06/2024	Ninguna
7	Tungurahua	Baños de Agua Santa	Ulba	Caserío Río Blanco, vía Baños – Puyo [E30]	ALUVIÓN	--	16/06/2024	Ninguna
8	Esmeraldas	San Lorenzo	San Lorenzo	Km 9, vía San Lorenzo – Ibarra	SOCAVAMIENTO	15	13/03/2024	entrada por el Km6 a la altura de la asociación Futurismo y las lotizaciones Santa Isabel y Afrociayap
9	Morona Santiago	Morona	Macas	Vía Macas Puyo, tramo puente río Upano- puente río Copueno [E45]	INUNDACIÓN	240	11/06/2024	Ninguna
10	Chimborazo	Cumandá	Cumandá	Cruz de Hueso, Guagal, Sacramento, Copalillo, vía Cumandá – Pallatanga [E-487]	SOCAVAMIENTO	--	21/04/2024	Riobamba – San Juan – Balzapamba – Babahoyo.
11	Cañar	La Troncal	Manuel J. Calle	Puente de la Cadena	COLAPSO ESTRUCTURAL	50	21/04/2024	Ninguna
12	Los Ríos	Ventanas	Zapotal	Puente Zapotal	SOCAVAMIENTO	5	28/06/2023	Chacarita hacia los Ángeles.
13	Chimborazo	Alausí	Alausí	Casual y Nuevo Alausí, vía Alausí – Guamote [E-35]	DESPLAZAMIENTO	2320	26/03/2023	vía alterna del tercer orden Riobamba Guasuntos Alausí – sub tramo Vishud Guasuntos.

37 VÍAS DE PRIMER ORDEN PARCIALMENTE HABILITADAS:

No.	Provincia	Cantón	Parroquia	Sector/Vía	Evento Peligroso	Afectación (mts lineales)	Fecha del evento	Vías alternas
1	Napo	El Chaco	Santa Rosa	Las Palmas, sector Gruta de los Tayos, vía El Chaco – Reventador [E45]	DESPLAZAMIENTO	--	16/06/2024	Ninguna
2	Napo	Quijos	Cuyuja	Chizalongo, Maspá, Yahuana, Vía Baeza – Pifo [E20]	DESPLAZAMIENTO	---	16/06/2024	Ninguna
3	Napo	El Chaco	Santa Rosa	Las Palmas, El Salado, vía El Chaco – Reventador [E45]	ALUVIÓN	---	16/06/2024	Ninguna
4	Azuay	Pucara	Pucara	km 80+500, vía Cuenca-Girón -Pasaje [E-59]	DESPLAZAMIENTO	50	16/06/2024	Ninguna
5	Tungurahua	Baños de Agua Santa	Baños de Agua Santa	Pititig, Vía Pelileo – Baños [E30]	ALLUVIÓN	---	16/06/2024	Ninguna
6	Azuay	Cuenca	Molleturo	km 14, vía Cuenca-Molleturo-Naranjal [E-582]	DESPLAZAMIENTO	30	16/06/2024	Ninguna
7	Napo	Quijos	El Chaco	Vía Y de Baeza-Borja-Sardinas[E45]	SOCAVAMIENTO	---	15/06/2024	Ninguna
8	Sucumbios	Sucumbios	La Bonita	Sector río Sucio [E10]	DESPLAZAMIENTO	--	04/06/2024	Ninguna
9	Esmeraldas	San Lorenzo	Alto Tambo	Sector El Pailón, Km 18 vía San Lorenzo – Esmeraldas [E10]	DESPLAZAMIENTO	--	04/06/2024	Ninguna
10	Napo	El Chaco	Gonzalo Díaz de Pineda	Piedra Fina, vía El Chaco-Reventador [E45]	SOCAVAMIENTO	--	25/05/2024	Ninguna

REPORTE DE MONITOREO DE AMENAZAS Y EVENTOS PELIGROSOS - No. 0340

Fecha y Hora de actualización: miércoles, 19 de junio de 2024 - 09:31:38 / Página 8 de 10

No.	Provincia	Cantón	Parroquia	Sector/Vía	Evento Peligroso	Afectación (mts lineales)	Fecha del evento	Vías alternas
11	Santo Domingo de los Tsáchilas	La Concordia	La Concordia	En la entrada a la parroquia la Villegas vía de primer orden la Concordia - Monterrey	SCAVAMIENTO	30	19/02/2024	Vía Antigua La Villegas- Monterrey/ Ka Concordia- Plan Piloto- Las Villegas - Monterrey
12	Napo	El Chaco	Santa Rosa	Tres Cruces, vía El Chaco - Reventador [E45]	HUNDIMIENTO	12	18/2/2024	Ninguna
13	Cotopaxi	Pujilí	Tingo	Tacajaló ingreso a la Esperanza, vía Pujilí - La Maná [E-30]	DESPLAZAMIENTO	--	31/1/2024	Ninguna
14	Los Ríos	Babahoyo	Pimocha	Puente de Los Gemelos	SOCAVAMIENTO	6	19/1/2024	Ninguna
15	Imbabura	Ibarra	Carolina	San Jerónimo-Guadual; vía Salinas - Lita km 114 [E10]	DESPLAZAMIENTO	125	22/12/2023	Ninguna
16	Morona Santiago	Limón Indanza	General Leonidas Plaza Gutiérrez (Limón)	Loma de la Virgen, vía Plan de Milagro-Gualaceo	DESPLAZAMIENTO	26	12/12/2023	Cuenca-Guarumales-Méendez-Limón Indanza-Plan de Milagro.
17	Tungurahua	Baños de Agua Santa	Río Verde	San Jorge, vía Baños - Puyo [E30]	SOCAVAMIENTO	100	16/7/2023	Ninguna
18	Tungurahua	Baños de Agua Santa	Ulba	Agoyán, vía Baños - Puyo [E-30]	SOCAVAMIENTO	30	27/6/2023	Ninguna
19	Esmeraldas	Quinindé	Malimpia	Malimpia, E20 pasando el basurero a mano derecha	SOCAVAMIENTO	30	3/4/2023	Ninguna
20	Morona Santiago	Limón Indanza	Yunganza (Cab. En el rosario)	Km 35, El Rosario, vía Bella Unión - Limón [E45]	DESPLAZAMIENTO	30	04/3/2023	Ninguna
21	Azuay	Sevilla de Oro	Palmas	km 76, Vía Paute Guarumales Méndez [E-40]	DESPLAZAMIENTO	25	5/9/2022	Ninguna
22	Azuay	Sevilla de Oro	Palmas	km 61, Vía Paute Guarumales Méndez [E-40]	SOCAVAMIENTO	35	30/8/2022	Ninguna
23	Manabí	Puerto López	Salango	La Rinconada 5 Cerros, vía Puerto López - Santa Elena [E15].	HUNDIMIENTO	4	28/8/2022	Ninguna
24	Manabí	Sucre	Leonidas Plaza	Km 18, San Agustín-Tosagua [E-383]	SUBSIDENCIA	150	14/8/2022	Ninguna
25	Morona Santiago	Sucúa	Asunción	Sector paso Carreño [E45]	SOCAVAMIENTO	5	18/5/2022	Ninguna
26	Pichincha	Mejía	Manuel Cornejo A.	km 38 + 600, vía Alóag - Unión del Toachi [E20]	HUNDIMIENTO	15	25/2/2022	Ninguna
27	Esmeraldas	Quinindé	Rosa Zarate (Quinindé)	Km 68 Los Vergeles, vía Esmeraldas - Quinindé [E20]	HUNDIMIENTO	40	8/2/2022	Ninguna
28	Imbabura	Ibarra	Carolina	San Jerónimo; vía Salinas - Lita [E 10]	DESPLAZAMIENTO	225	22/12/2021	1.- Ruta desde la E10 Guallupe - San Juan de Lachas (Carchi) - por la E 182 Gualchan - Chical - Maldonado - Tulcán - Ibarra, 2.- Para vehículos livianos, E10 desde San Jerónimo - Buenos Aires - Cahuasquí - Tumbabiro.
29	Cañar	Cañar	Ingapirca	Vía El tambo - Ingapirca - Honorato Vásquez km 8+100, km 15.	DESPLAZAMIENTO	100	24/11/2021	Ninguna
30	Morona Santiago	Morona	Macas, cabecera cantonal y capital provincial	Vía Macas-Puyo [E45], tramo puente sobre el río Copueno-puente sobre el río Upano	SOCAVAMIENTO	180	16/5/2021	Ninguna
31	Napo	El Chaco	Gonzalo Díaz De Pineda (El Bombón)	San Rafael, Piedra Fina, San Luis, San Carlos, Vía Y de Baeza-Lago Agrío [E45]	SOCAVAMIENTO	1040	2/2/2020	Lago Agrío - Coca - Y de Narupa - Tena - Ambato - Quito
32	Morona Santiago	Santiago	Patuca	Loma Seca vía Patuca - Santiago [E40]	SOCAVAMIENTO	15	15/1/2020	Ninguna
33	Morona Santiago	Tiwintza	San José de Morona	Shaime, vía Santiago-San José de Morona [E40]	COLAPSOESTRUCTURA	170	13/5/2020	Ninguna
34	Morona Santiago	Tiwintza	Santiago, cabecera cantonal	Km 75, Yapapas, vía Entronque a Santiago de Méndez - Santiago [E40]	DESPLAZAMIENTO	70	16/5/2020	Ninguna
35	Morona Santiago	Tiwintza	Santiago, cabecera cantonal	Palomino km 68, vía Santiago-San José de Morona [E40]	SOCAVAMIENTO	70	16/5/2020	Ninguna
36	Morona Santiago	Morona	Macas, cabecera cantonal y capital provincial	Puente sobre el río Upano, vía Macas-Puyo-[E45]	SOCAVAMIENTO	57	21/6/2020	Ninguna
37	Morona Santiago	Tiwintza	Santiago, cabecera cantonal	Yapapas, vía Entronque a Santiago de Méndez - Santiago [E40]	SOCAVAMIENTO	50	21/8/2020	Ninguna

REPORTE DE MONITOREO DE AMENAZAS Y EVENTOS PELIGROSOS - No. 0340

Fecha y Hora de actualización: miércoles, 19 de junio de 2024 - 09:31:38 / Página 9 de 10

09 VÍAS DE SEGUNDO ORDEN CERRADAS:

N.	Provincia	Cantón	Parroquia	Sector/Vía	Evento Peligroso	Afectación (mts lineales)	Fecha del evento	Vías alternas
1	Tungurahua	Baños	Ligua	Capa Rosada, vía Baños- Puñapi-Patate aproximadamente a 2 km de Baños	SOCAVAMIENTO	500	16/06/2024	Ninguna
2	Chimborazo	Penipe	La Candelaria	Vía Riobamba - Penipe - Baños [E-490]	SOCAVAMIENTO	---	16/06/2024	Ninguna
3	Tungurahua	San Pedro de Pelileo	Cotaló	Km 8, Vía Cahuaji - Pillate - Cotaló [E490]	ALUVIÓN	---	16/06/2024	Ninguna
4	Morona Santiago	Morona	Zuñac	Sector Zuñac, vía Macas - Riobamba [E46]	DESLIZAMIENTO	15	11/06/2024	Ninguna
5	Santa Elena	Salinas	Anconcito	Vía al Puerto Pesquero	SOCAVAMIENTO	--	14/03/2023	Ninguna
6	Pichincha	Quito	Conocoto	Calles Hermano Miguel y Panzaleo, cruce de vías	SOCAVAMIENTO	30	28/02/2022	Ninguna
7	Azuay	Nabón	Nabón	Rosas, Bellavista, Tamboloma, Chunazana	DESLIZAMIENTO	50	14/03/2021	Corraleja-Yasudel-Susudel
8	Imbabura	Pimampiro	Pimampiro, Cabecera Cantonal	San José de Aloburo	DESLIZAMIENTO	500	09/11/2021	Vía Narchimbuela - Pimampiro
9	Pichincha	Mejía	Tambillo	El Murco - Pasando la escuela Carlos Freire Larrea	INUNDACIÓN	---	11/04/2022	Ninguna

02 VÍAS DE SEGUNDO ORDEN PARCIALMENTE HABILITADAS:

No	Provincia	Cantón	Parroquia	Sector/Vía	Evento Peligroso	Afectación (mts lineales)	Fecha del evento	Vías alternas
1	Napo	Tena	Chontapunta	Unión Loja, Vía Chonta Punta- Los Zorros-Límite con Orellana [E436A]	SOCAVAMIENTO	--	29/05/2024	Ninguna
2	Chimborazo	Pallatanga	Pallatanga	Jiménez, vía Jiménez - Pallatanga	SOCAVAMIENTO	--	27/05/2023	Ninguna

15 VÍAS DE TERCER ORDEN CERRADAS:

No.	Provincia	Cantón	Parroquia	Sector/Vía	Evento Peligroso	Afectación (mts lineales)	Fecha del evento	Vías alternas
1	Chimborazo	Penipe	El Altar	Palitahua, vía Penipe-Palitahua	SOCAVAMIENTO	--	16/06/2024	Ninguna
2	Chimborazo	Penipe	La Candelaria	Penipe - La Candelaria	ALUVIÓN	--	16/06/2024	Ninguna
3	Morona Santiago	Sucúa	Asunción	Nuevos Horizontes, vía Nuevos Horizontes-San José Norte	DESLIZAMIENTO	60	16/06/2024	Ninguna
4	Morona Santiago	Sucúa	Sucúa	Wakami- Miriumi Triunfo	DESLIZAMIENTO	700	16/06/2024	Ninguna
5	Chimborazo	Penipe	Bilbao	Yuibug Chico, antigua vía Penipe - Baños	ALUVIÓN	--	16/06/2024	Ninguna
6	Morona Santiago	Sucúa	Sucúa	Wakami, vía Sucua-Wakami	DESLIZAMIENTO	20	16/06/2024	Ninguna
7	Napo	El Chaco	Oyacachi	Oyacachi, control de Yuracfacha, vía Oyacachi -Cancahua	DESLIZAMIENTO	---	16/06/2024	Ninguna
8	Chimborazo	Chambo	San Francisco de Chambo	Sector de Quiñón en puente de Guayllabamba, vía Chambo - Guayllabamba	ALUVIÓN	--	16/06/2024	Ninguna
9	Morona Santiago	Santiago	Tayuya	Vía Tayuya-Muchinkin	DESLIZAMIENTO	20	16/06/2024	Ninguna
10	Chimborazo	Riobamba	Pungalá	Mishag, vía Mishag - Pungala	DESLIZAMIENTO	---	16/06/2024	Ninguna
11	Imbabura	Cotacachi	Peñaherrera	El Cristal, vía Peñaherrera - Villaflores	DESLIZAMIENTO	50	19/12/2023	Ninguna
12	Pichincha	Mejía	Tambillo	Ushco, vía Tambillo - Panamericana Sur	INUNDACIÓN	20	10/04/2022	Ninguna
13	Pichincha	Mejía	Manuel Cornejo Astorga (Tandapi)	Vía de ingreso a las Comunidades Peñas Blancas, El Paraíso, El Mirador y San Francisco	DESLIZAMIENTO	140	08/02/2022	Ninguna
14	Morona Santiago	Morona	Sinai	Playas de San Luis, vía Santa María Tunants-Playas de San Luis-Quinta Cooperativa	INUNDACIÓN	3884	02/05/2021	Ninguna
15	Azuay	Cuenca	Nulti	Pasto Romero, vía al centro Parroquial	DESLIZAMIENTO	30	16/04/2021	Ninguna

REPORTE DE MONITOREO DE AMENAZAS Y EVENTOS PELIGROSOS – No. 0340

Fecha y Hora de actualización: miércoles, 19 de junio de 2024 – 09:31:38 / Página 10 de 10

03 VÍAS DE TERCER ORDEN PARCIALMENTE HABILITADAS:

No.	Provincia	Cantón	Parroquia	Sector/Vía	Evento Peligroso	Afectación (mts lineales)	Fecha del evento	Vías alternas
1	Azuay	Pucará	Pucará	Km 2.5 de la vía Minas-Tablón-Pucará	SOCAVAMIENTO	60	27/05/2024	Ninguna
2	Orellana	Francisco de Orellana	San José de Guayusa	A 250 metros del ingreso a Guayusa	SOCAVAMIENTO	7	05/05/2024	Ninguna
3	Pastaza	Arajuno	Arajuno	Boano, vía Shiwakucha - Puni Bocana	SOCAVAMIENTO	70	28/07/2023	Ninguna

Reporte generado por la Dirección de Monitoreo de Eventos Adversos de la Secretaría Nacional de Gestión de Riesgos.

Reporte elaborado por:

Nombre: Jorge Dután.- **Digitador Nacional de Eventos Adversos**

Correo electrónico: jorge.dutan@gestionderiesgos.gob.ec

Teléfono: 042593500 ext. 1605

Reporte revisado por:

Nombre: Juan Suquilanda. - **Analista de Monitoreo de Eventos Adversos**

Correo electrónico: juan.suquilanda@gestionderiesgos.gob.ec

Teléfono: 042593500 ext. 1603

Para ser agregado o removido de esta lista de destinatarios, por favor envíe un correo electrónico a sala.nacional@gestionderiesgos.gob.ec
Para más información, visite nuestro sitio web: <https://www.gestionderiesgos.gob.ec/reportes-de-monitoreo-de-amenazas-y-eventos-peligrosos-2022/>