

REPORTE DE MONITOREO DE AMENAZAS Y EVENTOS PELIGROSOS – No. 0350




Fecha y Hora de actualización: lunes, 24 de junio de 2024 – 09:27:02 / Página 1 de 11

Periodo de Monitoreo: Desde: 21:00 23/06/2024 Hasta: 09:00 24/06/2024

1. Monitoreo de amenazas

- Amenaza en desarrollo, posible desencadenamiento de eventos peligrosos.
- Amenaza en incremento y probable materialización inminente.
- Amenaza dentro de los parámetros normales.

PELIGRO VOLCÁNICO:

Ubicación	Nivel de alerta declarada	Situación actual	Valoración actual
 Volcán Reventador Napó	NARANJA	07h30 nublado sin novedad	●
 Volcán Chiles-Cerro Negro Carchi	AMARILLA	07h30 nublado sin novedad	●
 Volcán Sangay Morona Santiago	AMARILLA	07h30 nublado sin novedad	●

PELIGRO POR DESBORDAMIENTOS DE CUERPOS HÍDRICOS:

00 cuerpo de agua desbordados:

Provincia	Cantón	Parroquia	Sector	Nombre
--	---	--	--	--

00 cuerpo de agua con tendencia a subir el nivel:

Provincia	Cantón	Parroquia	Sector	Nombre
--	--	--	--	--

PELIGRO POR INCENDIOS FORESTALES:

00 incendios forestales activos:

Provincia	Cantón	Parroquia	Sector	Afectación (Ha)	Fecha de inicio
--	--	--	--	--	--

00 incendios forestales controlado:

Provincia	Cantón	Parroquia	Sector	Afectación (Ha)	Fecha de inicio
---	---	---	---	---	---

PELIGRO POR APERTURA O COLAPSO DE PRESAS Y REPRESAS:

Recurso	Cota mínima	Cota Actual	Cota máxima	Hora de corte	Valoración
Molino, Azuay	1970.00	---	1990.50	---	---
Mazar, Azuay	2138.05	---	2153.45	---	---
Daule Peripa, Guayas	70.00	83.31	85.00	07:24	●
Central Baba, Los Ríos	114.00	115.62	117.00	08:26	●
Chongón, Guayas	44.50	---	55.15	---	---
El Azúcar, Santa Elena	40.00	---	45.09	---	---
San Vicente, Santa Elena	50.00	---	57.49	---	---
La Esperanza, Manabí	53.40	---	66.00	---	---
Poza Honda, Manabí	104.29	---	106.50	---	---
Multipropósito Chone, Manabí	48.00	---	68.50	---	---
Agoyán, Tungurahua	1645.00	---	1651.00	---	---
Pucará-Pisayambo, Tungurahua	3541.00	---	3565.00	---	---

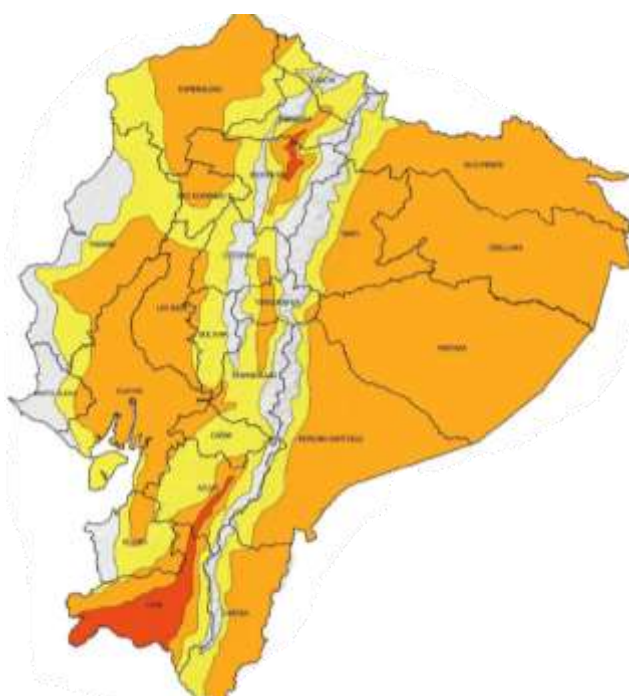
DECLARATORIAS DE NIVELES DE ALERTA VIGENTES POR AMENAZAS Y/O EVENTOS PELIGROSOS. VISITAR LA PÁGINA WEB:

<https://www.gestionderiesgos.gob.ec/niveles-de-alertas-y-declaratorias-vigentes-establecidas-por-la->

REPORTE DE MONITOREO DE AMENAZAS Y EVENTOS PELIGROSOS – No. 0350

Fecha y Hora de actualización: lunes, 24 de junio de 2024 – 09:27:02 / Página 2 de 11

SITUACIÓN HIDROMETEOROLÓGICA:



● ADVERTENCIA BOLETIN METEOROLÓGICO # 33

AMENAZA: ALTA TEMPERATURA DIURNA Y RADIACIÓN UV

Vigencia: desde 16H00 del 23 hasta las 16H00 del 26 de junio de 2024

SITUACIÓN: Los siguientes días se presentarán altas temperaturas diurnas (10h00 – 16h00) en varias zonas del país, exceptuando zonas de estribación de cordillera, perfil costero y Galápagos. Se espera que los días con mayor incremento de temperatura sean el 23, 24 y 26 de junio 2024.

En la región Sierra se prevé ráfagas de viento e incremento de la radiación ultravioleta entre alta y extremadamente alta.

Región Litoral: Las temperaturas más altas se registrarán en las provincias del centro y sur de la región..

Región Interandina: Mayores registros de temperatura y radiación se presentarán al norte y sur de la región..

Región Amazónica: Las temperaturas más altas se registrarán a lo largo de toda la región.

Fuente: INAMHI

PELIGRO SÍSMICO:

Fecha - Hora Local	Magnitud	Profundidad	Cercano a	Sentido por la población
---	---	---	---	---

2. Monitoreo de eventos peligrosos (emergencias y desastres)

ZONA 2



Aluvion

Localización:	Napo/El Chaco/Oyacachi/varios sectores.
Antecedentes:	El 16/06/2024, por lluvias se produjo el desbordamiento del río Oyacachi, desbordamiento de la quebrada Yamoyaco causando varias afectaciones. COPAE de Oyacachi y COE Cantonal de El Chaco están activados. COEP Provincial se reunió para coordinar acciones en atención a los eventos en Oyacachi y otros ocurridos en la provincia
Situación actual:	La población de Oyacachi cuenta con el servicio de agua de forma provisional, hay buen tiempo en la zona; el río Oyacachi y quebrada tiene un nivel normal
Afectaciones:	-30 Familias afectadas por diferentes situaciones (preliminar) -01 vivienda destruida, la familia permanece en otra vivienda de su propiedad -24 viviendas con ingreso de lodo y agua -90 productores afectados (piscicultores) -14 bienes públicos afectados (11 postes de energía eléctrica, 2 de telecomunicaciones, 1 captación de agua potable) -27 puentes peatonales -Cultivos y animales afectados (por levantar información)
Acciones de respuesta:	GAD Parroquial Oyacachi con el apoyo del GAD Provincial y Cantonal junto con la población continúan con las acciones de limpieza, remoción de escombros y habilitación de puentes peatonales provisionales para comunicar a las fincas y poblaciones del sector.

REPORTE DE MONITOREO DE AMENAZAS Y EVENTOS PELIGROSOS – No. 0350

Fecha y Hora de actualización: lunes, 24 de junio de 2024 - 09:27:02 / Página 3 de 11

	GAD Parroquial junto a Tenencia Política levantaron 95 fichas EVIN de las 127 previstas; estas fichas serán analizadas y sistematizadas por el Municipio con el acompañamiento de SNGR. El Ministerio de Producción Comercio Exterior Inversión y Pesca (MPCEIP), BanEcuador y Ministerio de Agricultura y Ganadería proporcionaron asistencia técnica a los productores afectados y realizaron el levantamiento de información en el área agropecuaria y productiva.
Fuentes de información:	SNGR CZ2 Umeva Napo-Orellana/MDG Oyacachi/COPAE Oyacachi



Inundación

Localización:	Pichincha/Cayambe/Juan Montalvo/Río Guachalá - vía a la Josefina.
Antecedentes:	El 16/06/2024, Por lluvias de la madrugada del 16/06/2024 se reportó el desbordamiento del río Guachalá lo que ocasionó varias afectaciones en el sector
Situación actual:	Continúan los trabajos de limpieza en los sectores afectados, como son los trabajos para habilitación de una vía alterna para ingreso a la comunidad La Josefina, todo el sector ya cuenta con energía eléctrica, las reparaciones están suspendidas hasta que se restituya la vía destruida, se iniciaron los trabajos de dragado y limpieza del lecho del río Guachalá.
Afectaciones:	- 1 vía de segundo orden cerrada (100 metros lineales que se fueron al río) datos en tabulación - 1 vía de tercer orden cerrada en su totalidad por deslizamiento - 7 bienes públicos destruidos (postes de luz) se evaluará para realizar la reposición si es necesario - 4 viviendas afectadas por el ingreso de agua y lodo (Se realizó la limpieza)
Acciones de respuesta:	GAD Cantonal Cayambe - UGR informa que se culmina con el mantenimiento de la vía alterna, para habilitar la movilidad de los habitantes del sector de la Josefina. Maquinaria trabajando con el retiro de material en el sector.
Fuentes de información:	SNGR CZ2 Umeva Pichincha/ GAD Pichincha



Socavamiento

Localización:	Napo/El Chaco/Gonzalo Díaz De Pineda (El Bombón)/San Rafael, Piedra Fina 2, San Luis, San Carlos, vía Y de Baeza-Lago Agrío [E45].
Antecedentes:	Debido al proceso erosivo desarrollado desde febrero del 2020, el río Quijos (Alto Coca) mantiene en riesgo a varias viviendas y sectores estratégicos, tales como: la Red Estatal Vial [E45], Hidroeléctrica Coca Codo Sinclair, tuberías de SOTE, Poliducto Shushufindi - Quito y OCP. Se mantiene la declaratoria emitida mediante resolución SGR-058-2021 de cambiar el nivel de alerta Naranja a Roja.
Situación actual:	El frente de erosión se encuentra en la abscisa 7+500 por 180 días (21/01/2024). La vía El Chaco-Reventador se encuentra habilitada.
Afectaciones:	Desde el 2020 a la fecha las afectaciones son las siguientes: - 122 personas afectadas - 27692 personas afectadas indirectas - 76 personas damnificadas - 105 personas evacuadas - 7 viviendas destruidas - 1120 metros de vía afectadas - 4 puentes destruidos: (Puente sobre el río Montana, Marker, Ventana 2 y Puente Piedra Fina 2) - 4 bienes Afectados: (tuberías del SOTE, Poliducto Shushufindi- Quito y OCP, Sistema de Agua Potable de San Luis ,05/09/2023 bus interprovincial) - 100.03 Ha de Cultivo perdidos - 3448 animales de granja afectados y muertos
Acciones de respuesta:	El 30/12/2023, MTOP junto a otras instituciones como GAD Municipal El Chaco, GAD Municipal de Gonzalo Pizarro, GAD Provincial de Sucumbios y Petroecuador, habilitaron al 100% el puente bailey. La Comisión Ejecutora Río Coca - CELEC EP, SNGR CZ2 y CCGR San Luis realizan monitoreo constante.
Fuentes de información:	SNGR CZ2 Umeva Orellana/UGR GAD El Chaco/MDG/Comunidad/CELEC EP/ECU 911

ZONA 3



Aluvion

Localización:	Chimborazo/Riobamba/Pungalá/Complejo Turístico Las Rocas, Punin Guayco, Misniag, Peltetec, vía Pungalá - Alao.
Antecedentes:	Debido a las lluvias registradas el 16/05/2024 en el sector se produjo el desbordamiento del Río Las Rocas. Producto del desbordamiento se ve afectado un complejo turístico de pesca deportiva.
Situación actual:	En base a la información recabada con la Tenencia Política de Pungalá se reporta un aluvión que afectó completamente la vía de tercer orden y la vía alterna, afectando el acceso a siete comunidades (Melan, San Antonio de Alao, Alao LLactapamba, Maguazo, Shullidis, Pucará, Peltetec), se procede a cambiar el tipo de evento a aluvión. La vía continúa cerrada.
Afectaciones:	- 1 bien privado afectado (Complejo Turístico Las Rocas) - 2 vías afectadas - 2 puentes vehiculares destruidos - 2000 personas afectadas indirectamente (personas incomunicadas cifra preliminar).

REPORTE DE MONITOREO DE AMENAZAS Y EVENTOS PELIGROSOS – No. 0350

Fecha y Hora de actualización: lunes, 24 de junio de 2024 - 09:27:02 / Página 4 de 11

Acciones de respuesta:	UGR GAD Riobamba realizó el levantamiento de EVIN complementario de Alao San Antonio, Alao Lactapamba, Misniag y Pucará, el día de hoy se realizará en el resto de comunidades.
Fuentes de información:	SNGR CZ3 Umeva Tungurahua/UGR/Tenencia Política Pungalá

Socavamiento



Localización:	Chimborazo/Penipe / La Matriz / Candelaria / El Altar / Bilbao / Matus, vía Penipe-Palitahua
Antecedentes:	Debido a las lluvias registradas el 16/06/2024 en el sector se produjo el socavamiento y posterior colapso del puente Palitahua. Al momento la vía de tercer orden está cerrada y hay viviendas en riesgo. Se emitió acta del COE Provincial con las siguientes resoluciones donde sugiere: Declarar en estado de emergencia a los sectores estratégicos de la provincia de Chimborazo, por un periodo de 90 días.
Situación actual:	Al momento la vía de tercer orden se encuentra cerrada y las familias damnificadas se encuentran pernoctando con familiares de acogida.
Afectaciones:	<ul style="list-style-type: none"> - 78 familias afectadas (312 personas) - 2 familias damnificadas (8 personas) - 4 viviendas afectadas - 2 viviendas destruidas. - 1 puente afectado - 1 puente destruido - 2 bienes privados afectados - 10 ha de cultivos afectados - 7,5 ha de cultivos destruidos - 346 animales afectados - 2 animales muertos. - 1 vía de tercer orden afectada (cerrada)
Acciones de respuesta:	UGR GAD Penipe realizó el levantamiento de EVIN en el lugar del evento.
Fuentes de información:	SNGR CZ3 Umeva Tungurahua/COEC Penipe/UGR GADC Penipe/Uprea Chimborazo

Deslizamiento



Localización:	Tungurahua/Baños de Agua Santa/Río Verde/Caserío El Placer, Quilloturo, ref. Vía Baños - Puyo [E30].
Antecedentes:	Debido a las lluvias registradas el 16/06/2024, en el sector se produjo un deslizamiento de magnitud que afecta completamente la vía de primer orden afectando a personas y maquinaria que se encontraba trabajando en el sector. El 21/06/2024, se activó el COE Provincial Tungurahua.
Situación actual:	<p>El 21/06/2024 en reunión del COE Provincial Tungurahua por los eventos presentados se toman las siguientes resoluciones:</p> <ol style="list-style-type: none"> 1. La secretaria de Gestión de Riesgos informa que existen riesgo de deslizamiento en el sector del Placer por lo que recomienda que por resolución del COE exhorte al alcalde del Cantón Baños emita la alerta roja para proceder con la evacuación, al mismo tiempo solicitan que el MIDUVI analice la reubicación definitiva de la población que se encuentra en esta zona de riesgo; el COE Provincial de Tungurahua, acoge esta recomendación emitida por la Secretaria de Gestión de Riesgos. 2. Se solicita que por los eventos adversos sucedidos se analice el uso del suelo a través de los equipos de Planificación del Municipio de Baños y que debe ser considerados en la construcción de los futuros Planes de Desarrollo y Ordenamiento Territorial. 3. Se solicita que la evaluación de riesgos que realiza la secretaria de Gestión de Riesgos sea ampliada al cantón Pelileo en lo referente a la vía estatal y se amplíe la evaluación del cantón Baños. Además, un análisis a detalle de la Parroquia Lligua. 4. El COE a través de su Presidencia anclada la Gobierno Provincial de Tungurahua con la Dirección de Sistemas implementará un espacio en la nube para el ingreso de informes, actas e información de las acciones de las mesas y grupos de trabajo de idéntica manera del COE PROVINCIAL. 5. En la plataforma informática de la Mesa 3 Servicios Básicos Esenciales se subirá la información de las diferentes mesas, por lo cual un técnico de campo de cada institución recibirá un proceso de inducción el lunes 24 de junio de 2024 a las 8:00 pm en el GAD municipio de Baños por parte de los técnicos del MTOP. 6. Los equipos de comunicación de las diferentes instituciones se integrarán para definir las estrategias comunicacionales correspondientes para la reactivación turística del cantón Baños dentro de las zonas seguras y la difusión de las resoluciones del COE PROVINCIAL. 7. Los acuerdos y resoluciones serán entregadas a cada una de las instituciones para su estricto cumplimiento con la respectiva firma de entrega/recepción
Afectaciones:	<ul style="list-style-type: none"> - 228 familias afectadas (943 personas) - 43 familias damnificadas (140 personas) - 18 viviendas afectadas. - 8 viviendas destruidas. - 80 % del servicio de agua potable afectado en el cantón Baños, restablecido el 90%). - 100 % del servicio de energía eléctrica se encuentra restablecido en cantón Baños. - 1 vía de primer orden afectado (30 km aproximadamente según información del MTOP). - 1 puente afectado. - Bienes públicos afectados. (Postes de alumbrado) - 24 personas heridas. - 14 personas fallecidas

REPORTE DE MONITOREO DE AMENAZAS Y EVENTOS PELIGROSOS – No. 0350

Fecha y Hora de actualización: lunes, 24 de junio de 2024 - 09:27:02 / Página 5 de 11

Acciones de respuesta:	- 1 establecimiento de salud afectado (Centro de Salud Río Verde) - 30 personas ubicadas (Al momento ya se encuentran a buen recaudo) FAMILIAS EVACUADAS - Iglesia Evangélica 29 familias (76 personas) - Iglesia Católica 21 familias (55 personas) - San Vicente ubicado en Baños Cabecera Cantonal 21 familias (69 personas) MTOP informa que durante el domingo 23 y lunes 24 de junio de 2024, se permitirá el paso por la vía E30 Baños - Puyo, solo para vehículos de asistencia humanitaria y abastecimiento de productos y combustible, de máximo 2 ejes (10 toneladas) en los siguientes horarios: Puyo - Baños de 07:00 a 10:00/ Baños - Puyo de 15:30 a 18:30.
Fuentes de información:	SNGR CZ3 Umeva Tungurahua/Cuerpo de Bomberos de Baños/UGR GADP/UGR GADC



Inundación

Localización:	Pastaza/Mera/Mera/Planta de Captación y Tratamiento de río Blanco perteneciente al GAD Municipal del Cantón Pastaza, ubicada en el Cantón Mera.
Antecedentes:	El 24/05/2024, debido a las lluvias registradas en el sector se produjo el desbordamiento del río Blanco. Producto del desbordamiento un vehículo de EMAPAS fue arrastrado. Con fecha 25/05/2024 se reunió el COE Cantonal Pastaza para tomar medidas por las afectaciones de la infraestructura de la captación y planta de tratamiento de agua potable del subsistema del Río Blanco, debido al desbordamiento del mismo, que al momento se encuentra con tendencia a disminuir de nivel.
Situación actual:	Al momento la vía de tercer orden se encuentra habilitada. El servicio de agua potable se encuentra habilitado en su totalidad
Afectaciones:	- 30.000 personas afectadas indirectamente por el desabastecimiento de agua. (habilitada) - 820 metros lineales de vía de tercer orden afectada. (habilitada) - 3 bienes públicos destruidos (Tendido Eléctrico, 1 puente y 1 tubería que abastece de agua potable a la parroquia San José y 11 comunidades del Sur de Santa Clara) - 2 bienes públicos afectados (1 vehículo, 1 planta de tratamiento de agua potable).
Acciones de respuesta:	GAD M Pastaza realizó la reparación de la planta de tratamiento de agua potable y la limpieza de la vía.
Fuentes de información:	SNGR CZ3 Umeva Chimborazo/UGR/EMAPAS EP



Aluvión

Localización:	Chimborazo/Alausi/Multitud/varios sectores.
Antecedentes:	El 20/04/2024, debido a las lluvias presentadas en el sector, se produjo un aluvión que afectó a los recintos de Piñanpungo y El Citado, existen viviendas en riesgo y un puente afectado, las personas en riesgo fueron evacuadas a sitios seguros en los recintos reportados.
Situación actual:	Finalizaron los trabajos de colocación de los tableros en el puente, paso habilitado en el sector.
Afectaciones:	Piñanpungo: - 1 puente afectado - 1 vivienda afectada - 2 vías de tercer orden afectadas (cerrada) - 2 familias afectadas evacuadas. EL Citado: - 55 familias afectadas - 200 personas afectadas. - 10 familias damnificadas. - 26 personas damnificadas. - 1 familia, 3 personas evacuadas (Albergue de la Escuela Pablo Arenas). - 1 persona herida. - 6 viviendas destruidas - 12 viviendas afectadas - 4 hectáreas de cultivo afectados. - 6 hectáreas de cultivos destruidos. - 15 animales afectados. - 4 puentes destruidos. - 1 Unidad Educativa afectada (U.E Carlos Calero Gallegos). - 1 Bien público destruido (iglesia). - 10 Bienes públicos afectados (6 Postes de luz y 2 transformadores, 1 casa comunal y 1 cancha comunitaria) - Sistema eléctrico afectado en un 2% - 17 bienes privados afectados (15 motos, 1 camión, 1 auto). Chaguarpata: - 1 persona desaparecida.
Acciones de respuesta:	MTOP realizó trabajos de instalación de 48 tableros del piso del puente Bailey en el sector de Chaguarpata en la vía Balbanera-Pallatanga-Cumandá, además, colocó guardabandas y realizó la nivelación de la estructura.
Fuentes de información:	SNGR CZ3 Umeva Chimborazo/MTOP Chimborazo.

REPORTE DE MONITOREO DE AMENAZAS Y EVENTOS PELIGROSOS – No. 0350

Fecha y Hora de actualización: lunes, 24 de junio de 2024 – 09:27:02 / Página 6 de 11

ZONA 5



Intoxicación

Localización:	Guayas/Balzar/Balza, cabecera cantonal/Balzar calle Vices y Av. Estudiantes.
Antecedentes:	El 21/06/2024, debido a una sustancia líquida derramada no conocida, cerca de la Unidad Educativa Ciudad de Balzar se ha producido reacción alérgica a varios estudiantes lo mismo que están siendo trasladadas al centro de salud más cercano debido a la cercanía, al momento se han evacuado 2 unidades educativas. Se encuentran activos EPA, MSP, MINEDUC, PPNN, CTE, CB, SNGR. Cabe indicar que la sustancia contaminante alcanzó los alrededores de 3 unidades educativas Ciudad de Balzar, Clementina Triviño y 26 de septiembre.
Situación actual:	MINEDUC informó que se suspendieron las actividades en las 3 unidades educativas hasta el 28/06/2024, así mismo UGR indicó que las personas afectadas están siendo dadas de alta de acuerdo a su recuperación.
Afectaciones:	- 147 personas afectadas
Acciones de respuesta:	GAD Cantonal realiza trabajos de limpieza en el sector afectado y levantamiento de información MINEDUC realiza inspección en la Unidad Educativa Cuerpo de Bomberos realizó trabajos de limpieza en los alrededores de las unidades educativas. PPNN brinda seguridad a la ciudadanía
Fuentes de información:	SNGR CZ5 Umeva Guayas/Cuerpo de Bomberos de Balzar/PPN/ECU 911 Samborondón

ZONA 6



Inundación

Localización:	Cañar/Biblián/Nazón/San Roque
Antecedentes:	A causa de las lluvias suscitadas el 16/06/2024 se produjo el incremento y desbordamiento del río Burgay. Con fecha 19/06/2024 UGR Biblián mediante informe técnico reportó afectaciones en 1 vía de segundo orden, afectación a la margen del río del parque lineal de Nazón, adicional a la afectación a la red de agua potable y alcantarillado de la parroquia y la caída de un poste de alumbrado eléctrico.
Situación actual:	Se realizó el reemplazo del poste de energía eléctrica, adicional menciona que al momento se realizan labores de recuperación de la vía de segundo orden. MAG reporta que se registraron afectaciones y pérdida de cultivos de maíz suave y papa.
Afectaciones:	- 100 metros de vía afectada (vía cerrada) - 3 bien públicos destruidos (poste de luz, red de agua potable, red de alcantarillado) - 150 familias afectadas indirectamente (desabastecimiento de agua) - 1 ha de cultivos afectados - 2 ha de cultivos destruidos - 5 personas afectadas (productores agrícolas)
Acciones de respuesta:	GAD Cantonal realiza labores de recuperación de la vía y continúa las labores de re conexión de la red de agua y alcantarillado. MAG realizó el levantamiento de información. CB Biblián realiza recorridos para distribución de agua a la parroquia.
Fuentes de información:	SNGR CZ6 Umeva Azuay-Cañar/UGR Biblián/MAG/Cuerpo de Bomberos de Biblián



Inundación

Localización:	Morona Santiago/Taisha/Macuma/Mamayak.
Antecedentes:	Debido a las presencia de lluvias suscitadas la noche del 15/06/2024 y madrugada del 16/06/2024 se produjo el incremento del caudal y posterior desbordamiento del río Pastaza, generando la inundación de varias viviendas y personas atrapadas en un islote.
Situación actual:	Al momento se está ejecutando operaciones de entrega de asistencia humanitaria vía aérea. El río Pastaza debido a la presencia de lluvias de la madrugada de hoy se encuentra con tendencia disminuir su nivel.
Afectaciones:	- 53 familias afectadas (386 personas afectadas) - 2 familias damnificadas (14 personas damnificadas) - 2 viviendas destruidas - 1 bien público destruido (iglesia) - 25 hectáreas de cultivos destruidas - 50 animales muertos
Acciones de respuesta:	SNGR en coordinación con el GAE No. 44 y GAD-Cantonal de Taisha ejecutan operaciones aéreas de entrega de asistencia humanitaria a las familias afectadas y damnificadas.
Fuentes de información:	SNGR CZ6 Umeva Morona Santiago/SIS-ECU911-Macas/GAD-Cantonal Taisha



Deslizamiento

Localización:	Azuay/Santa Isabel/Santa Isabel/La Cría.
Antecedentes:	El 03/06/2022, se suscitó un deslizamiento producto de la saturación del suelo originado por la combinación del deficiente sistema de riego en el sector, del taponamiento de diferentes quebradas y la deficiencia en el drenaje del terreno. El 06/04/2023, la SNGR emitió el cambio a ALERTA NARANJA El 20/06/2023 MIES entregó Bonos de Contingencia a 22 familias afectadas de la comunidad La Cría. Con fecha 26/01/2024 se realizó la activación del COE Provincial Azuay para realizar el seguimiento del evento y establecer acciones.
Situación actual:	SNGR verificó la situación actual de las familias y las estructuras en la zona y la situación del albergue.

REPORTE DE MONITOREO DE AMENAZAS Y EVENTOS PELIGROSOS – No. 0350

Fecha y Hora de actualización: lunes, 24 de junio de 2024 – 09:27:02 / Página 7 de 11

	Gestor del alojamiento temporal “San Isidro” informa que 3 familias de 9 personas se desplazaron del albergue, adicional menciona que al momento se encuentra acogida 1 familia de 1 persona.
Afectaciones:	-38 familias evacuadas. -130 personas evacuadas (albergue temporal) (Con fecha 09/05/2024 se encuentran en el albergue 1 familias de 1 persona) -1 bien privado afectado (capilla) -1 bien público afectado (casa comunal) -1 bien público afectado (cancha central) -44 viviendas afectadas -44 familias afectadas -178 personas afectadas -8 viviendas destruidas -8 familias damnificadas -25 personas damnificadas (permanecen en casa de familias acogientes) -3 bienes privados afectados (predios)
Acciones de respuesta:	UGR Santa Isabel en conjunto con SGR CZ6 realizan acciones de atención a la emergencia
Fuentes de información:	SNGR CZ6 Umeva Azuay-Cañar.

ZONA 7



Inundación

Localización:	Zamora Chinchipe/Zamora/Zamora/Entrada al colegio 12 de febrero Barrio la Chacra
Antecedentes:	Por lluvias suscitadas en la madrugada del 21/06/2024, se produjo el desbordamiento del río Zamora
Situación actual:	Unidad Educativa Intercultural Bilingüe 12 de Febrero suspende la clausura del año lectivo debido al evento suscitado. Las familias afectadas se encuentran en sus viviendas, apoyando con la limpieza de las mismas, al momento el río se encuentra disminuyendo su caudal.
Afectaciones:	- 12 Viviendas afectadas - 12 Familias afectadas - 1 unidad educativa afectada
Acciones de respuesta:	Cuerpo de Bomberos Zamora continúa realizando labores de limpieza en las viviendas afectadas Técnico de SNGRE continúa realizando el levantamiento de información. SNGR coordinó la atención del evento y realizó constante monitoreo.
Fuentes de información:	SNGR CZ7 Umeva Loja-Zamora/Cuerpo de Bomberos Zamora

3. Monitoreo de estado de vías afectadas por eventos peligrosos

10 VÍAS DE PRIMER ORDEN CERRADAS:

No.	Provincia	Cantón	Parroquia	Sector/Vía	Evento Peligroso	Afectación (en lineales)	Fecha del evento	Vías alternas
1	Morona Santiago	Santiago	Patuca	Sector el Churo vía Patuca-Tiwintza [E40]	DESLIZAMIENTO	70	22/06/2024	Ninguna
2	Morona Santiago	Limón Indanza	Yunganza (cabecera en el Rosario)	Sector Matvil, vía Bella Unión-Limón [E45]	DESLIZAMIENTO	15	21/06/2024	Ninguna
3	Tungurahua	Baños de Agua Santa	Ulba	Caserío Agoyán, ref. Vía Baños - Puyo [E30]	DESLIZAMIENTO	--	16/06/2024	Ninguna
4	Tungurahua	Baños de Agua Santa	Río Verde	Caserío El Placer, ref. Vía Baños - Puyo [E30]	DESLIZAMIENTO	--	16/06/2024	Ninguna
5	Tungurahua	Baños de Agua Santa	Río Negro	Caserío La Victoria, Vía Puyo - Baños [E30]	INUNDACIÓN	---	16/06/2024	Ninguna
6	Tungurahua	Baños de Agua Santa	Ulba	Caserío Río Blanco, vía Baños - Puyo [E30]	ALUVIÓN	--	16/06/2024	Ninguna
7	Napo	Quijos	Cuyuja	Chizalongo, Maspá, Yahuana, Laurel, Vía Baeza - Pífo [E20]	DESLIZAMIENTO	100	16/06/2024	Ninguna
8	Esmeraldas	San Lorenzo	San Lorenzo	Km 9, vía San Lorenzo - Ibarra	SOCAVAMIENTO	15	13/03/2024	entrada por el Km6 a la altura de la asociación Futurismo y las lotizaciones Santa Isabel y Afroccayap
9	Morona Santiago	Morona	Macas	Vía Macas Puyo, tramo puente río Upano-puente río Copuano [E45]	INUNDACIÓN	240	11/06/2024	Y de Santa Ana-Sevilla-Seipa-Sucúa-Macas.
10	Cañar	La Troncal	Manuel J. Calle	Puente de la Cadena	COLAPSO ESTRUCTURAL	50	21/04/2024	Ninguna

REPORTE DE MONITOREO DE AMENAZAS Y EVENTOS PELIGROSOS - No. 0350

Fecha y Hora de actualización: lunes, 24 de junio de 2024 - 09:27:02 / Página 8 de 11

34 VÍAS DE PRIMER ORDEN PARCIALMENTE HABILITADAS:

No.	Provincia	Cantón	Parroquia	Sector/Vía	Evento Peligroso	Afectación (mts lineales)	Fecha del evento	Vías alternas
1	Napo	El Chaco	Santa Rosa	Las Palmas, sector Gruta de los Tayos, vía El Chaco - Reventador [E45]	DESPLAZAMIENTO	--	16/06/2024	Ninguna
2	Napo	Quijos	Cuyuja	El Laurel, Vía Y de Baeza - Papallacta [E20]	SOCAVAMIENTO	--	21/06/2024	Ninguna
3	Napo	El Chaco	Santa Rosa-Gonzalo Díaz de Pineda	Las Palmas, El Salado, vía El Chaco - Reventador [E45]	ALUVIÓN	100	16/06/2024	Ninguna
4	Chimborazo	Guamote	Cebadas	Atillo, Riobamba - Cebadas - Macas [E-46]	DESPLAZAMIENTO	--	16/06/2024	Ninguna
5	Azuay	Pucara	Pucara	km 80+500, vía Cuenca-Girón -Pasaje [E-59]	DESPLAZAMIENTO	50	16/06/2024	Ninguna
6	Napo	Quijos-El Chaco	El Chaco	Vía Y de Baeza-Borja-Sardinas[E45]	SOCAVAMIENTO	---	15/06/2024	Para vehículos livianos: Y de Baeza-San Francisco de Borja- Sumaco - El Chaco -Lago Agrio Para vehículos pesados: Y de Baeza-Y de Narupa-El Coca - Lago Agrio
7	Napo	El Chaco	Gonzalo Díaz de Pineda	Piedra Fina, vía El Chaco-Reventador [E45]	SOCAVAMIENTO	--	25/05/2024	Ninguna
8	Santo Domingo de los Tsáchilas	La Concordia	La Concordia	En la entrada a la parroquia la Villegas vía de primer orden la Concordia - Monterrey	SCAVAMIENTO	30	19/02/2024	Vía Antigua La Villegas- Monterrey/ Ka Concordia- Plan Piloto- Las Villegas - Monterrey
9	Napo	El Chaco	Santa Rosa	Tres Cruces, vía El Chaco - Reventador[E45]	HUNDIMIENTO	12	18/2/2024	Ninguna
10	Cotopaxi	Pujilí	Tingo	Tacajaló ingreso a la Esperanza, vía Pujilí - La Maná [E-30]	DESPLAZAMIENTO	--	31/1/2024	Ninguna
11	Los Ríos	Babahoyo	Pimocha	Puente de Los Gemelos	SOCAVAMIENTO	6	19/1/2024	Ninguna
12	Imbabura	Ibarra	Carolina	San Jerónimo-Guadual; vía Salinas - Lita km 114 [E10]	DESPLAZAMIENTO	125	22/12/2023	Ninguna
13	Morona Santiago	Limón Indanza	General Leonidas Plaza Gutiérrez (Limón)	Loma de la Virgen, vía Plan de Milagro-Gualaceo	DESPLAZAMIENTO	26	12/12/2023	Cuenca-Guarumales-Méndez-Limón Indanza-Plan de Milagro.
14	Tungurahua	Baños de Agua Santa	Rio Verde	San Jorge, vía Baños - Puyo [E30]	SOCAVAMIENTO	100	16/7/2023	Ninguna
15	Tungurahua	Baños de Agua Santa	Ulba	Agoyán, vía Baños - Puyo [E-30]	SOCAVAMIENTO	30	27/6/2023	Ninguna
16	Esmeraldas	Quinindé	Malimpia	Malimpia, E20 pasando el basurero a mano derecha	SOCAVAMIENTO	30	3/4/2023	Ninguna
17	Morona Santiago	Limón Indanza	Yunganza (Cab. En el rosario)	Km 35, El Rosario, vía Bella Unión - Limón [E45]	DESPLAZAMIENTO	30	04/3/2023	Ninguna
18	Azuay	Sevilla de Oro	Palmas	km 76, Vía Paute Guarumales Méndez [E-40]	DESPLAZAMIENTO	25	5/9/2022	Ninguna
19	Azuay	Sevilla de Oro	Palmas	km 61, Vía Paute Guarumales Méndez [E-40]	SOCAVAMIENTO	35	30/8/2022	Ninguna
20	Manabí	Puerto López	Salango	La Rinconada 5 Cerros, vía Puerto López - Santa Elena [E15].	HUNDIMIENTO	4	28/8/2022	Ninguna
21	Manabí	Sucre	Leonidas Plaza	Km 19, San Agustín-Tosagua [E-383]	SUBSIDENCIA	150	14/8/2022	Ninguna
22	Morona Santiago	Sucúa	Asunción	Sector paso Carreño [E45]	SOCAVAMIENTO	5	18/5/2022	Ninguna
23	Pichincha	Mejía	Manuel Cornejo A.	km 38 + 600, vía Alóag - Unión del Toachi [E20]	HUNDIMIENTO	15	25/2/2022	Ninguna
24	Esmeraldas	Quinindé	Rosa Zarate (Quinindé)	Km 68 Los Vergeles, vía Esmeraldas - Quinindé [E20]	HUNDIMIENTO	40	8/2/2022	Ninguna
25	Imbabura	Ibarra	Carolina	San Jerónimo; vía Salinas - Lita [E 10]	DESPLAZAMIENTO	225	22/12/2021	1.- Ruta desde la E10 Guallupe - San Juan de Lachas (Carchi) - por la E 182 Gualchan - Chical - Maldonado - Tulcán - Ibarra , 2.- Para vehículos livianos, E10 desde San Jerónimo - Buenos Aires - Cahuasquí - Tumbabiro.
26	Cañar	Cañar	Ingapirca	Vía El tambo - Ingapirca - Honorato Vásquez km 8+100, km 15.	DESPLAZAMIENTO	100	24/11/2021	Ninguna
27	Morona Santiago	Morona	Macas, cabecera cantonal y capital provincial	Vía Macas-Puyo [E45], tramo puente sobre el río Copueno-puente sobre el río Upano	SOCAVAMIENTO	180	16/5/2021	Ninguna

REPORTE DE MONITOREO DE AMENAZAS Y EVENTOS PELIGROSOS - No. 0350

Fecha y Hora de actualización: lunes, 24 de junio de 2024 - 09:27:02 / Página 9 de 11

No.	Provincia	Cantón	Parroquia	Sector/Vía	Evento Peligroso	Afectación (mts lineales)	Fecha del evento	Vías alternas
28	Napo	El Chaco	Gonzalo Díaz De Pineda (El Bombón)	San Rafael, Piedra Fina, San Luis, San Carlos, Vía Y de Baeza-Lago Agrio [E45]	SOCAVAMIENTO	1040	2/2/2020	Lago Agrio - Coca - Y de Narupa - Tena - Ambato - Quito
29	Morona Santiago	Santiago	Patuca	Loma Seca vía Patuca - Santiago [E40]	SOCAVAMIENTO	15	15/1/2020	Ninguna
30	Morona Santiago	Tiwintza	San José de Morona	Shaime, vía Santiago-San José de Morona [E40]	COLAPSOESTRUCTURA	170	13/5/2020	Ninguna
31	Morona Santiago	Tiwintza	Santiago, cabecera cantonal	Km 75, Yapapas, vía Entronque a Santiago de Méndez - Santiago [E40]	DESLIZAMIENTO	70	16/5/2020	Ninguna
32	Morona Santiago	Tiwintza	Santiago, cabecera cantonal	Palomino km 68, vía Santiago-San José de Morona [E40]	SOCAVAMIENTO	70	16/5/2020	Ninguna
33	Morona Santiago	Morona	Macas, cabecera cantonal y capital provincial	Puente sobre el río Upano, vía Macas-Puyo-[E45]	SOCAVAMIENTO	57	21/6/2020	Ninguna
34	Morona Santiago	Tiwintza	Santiago, cabecera cantonal	Yapapas, vía Entronque a Santiago de Méndez - Santiago [E40]	SOCAVAMIENTO	50	21/8/2020	Ninguna

08 VÍAS DE SEGUNDO ORDEN CERRADAS:

N.	Provincia	Cantón	Parroquia	Sector/Vía	Evento Peligroso	Afectación (mts lineales)	Fecha del evento	Vías alternas
1	Tungurahua	Baños	Lligua	Capa Rosada, vía Baños- Puñapi-Patate aproximadamente a 2 km de Baños	SOCAVAMIENTO	500	16/06/2024	Ninguna
2	Cañar	Biblian	Nazón	San Roque	INUNDACIÓN	100	16/06/2024	Ninguna
3	Chimborazo	Penipe	La Candelaria	Vía Riobamba - Penipe - Baños [E-490]	SOCAVAMIENTO	---	16/06/2024	Ninguna
4	Santa Elena	Salinas	Anconcito	Vía al Puerto Pesquero	SOCAVAMIENTO	--	14/03/2023	Ninguna
5	Pichincha	Quito	Conocoto	Calles Hermano Miguel y Panzaleo, cruce de vías	SOCAVAMIENTO	30	28/02/2022	Ninguna
6	Azuay	Nabón	Nabón	Rosas, Bellavista, Tamboloma, Chunazana	DESLIZAMIENTO	50	14/03/2021	Corraleja-Yasudel-Susudel
7	Imbabura	Pimampiro	Pimampiro, Cabecera Cantonal	San José de Aloburo	DESLIZAMIENTO	500	09/11/2021	Vía Narchimbuela - Pimampiro
8	Pichincha	Mejía	Tambillo	El Murco - Pasando la escuela Carlos Freire Larrea	INUNDACIÓN	---	11/04/2022	Ninguna

03 VÍAS DE SEGUNDO ORDEN PARCIALMENTE HABILITADAS:

No	Provincia	Cantón	Parroquia	Sector/Vía	Evento Peligroso	Afectación (mts lineales)	Fecha del evento	Vías alternas
1	Tungurahua	San Pedro de Pelileo	Cotaló	Km 8, Vía Cahuaji - Pillate - Cotaló [E490]	ALUVIÓN	---	16/06/2024	Ninguna
2	Napo	Tena	Chontapunta	Unión Lojana, Vía Chonta Punta- Los Zorros-Límite con Orellana [E436A]	SOCAVAMIENTO	--	29/05/2024	Ninguna
3	Chimborazo	Pallatanga	Pallatanga	Jiménez, vía Jiménez - Pallatanga	SOCAVAMIENTO	--	27/05/2023	Ninguna

17 VÍAS DE TERCER ORDEN CERRADAS:

No.	Provincia	Cantón	Parroquia	Sector/Vía	Evento Peligroso	Afectación (mts lineales)	Fecha del evento	Vías alternas
1	Morona Santiago	Limón Indanza	San Antonio (cabecera en San Antonio Centro)	Vía General Leonidas Plaza-Warintz-Tercer Orden	DESLIZAMIENTO	60	21/06/2024	Ninguna
2	Pichincha	Cayambe	Juan Montalvo	Río Guachalá - vía a la Josefina	INUNDACIÓN	100	16/06/2024	Ninguna
3	Pastaza	Pastaza	Simón Bolívar	Los Tayos, Chumpi, Peas	INUNDACIÓN	10	16/06/2024	Ninguna
4	Morona Santiago	Sucúa	Sucúa	Huacani	SOCAVAMIENTO	10	16/06/2024	Ninguna
5	Chimborazo	Penipe	El Altar	Palitahua, vía Penipe-Palitahua	SOCAVAMIENTO	--	16/06/2024	Ninguna
6	Morona Santiago	Sucúa	Asunción	Nuevos Horizontes, vía Nuevos Horizontes-San José Norte	DESLIZAMIENTO	60	16/06/2024	Ninguna

REPORTE DE MONITOREO DE AMENAZAS Y EVENTOS PELIGROSOS - No. 0350

Fecha y Hora de actualización: Lunes, 24 de junio de 2024 - 09:27:02 / Página 10 de 11

7	Morona Santiago	Sucúa	Sucúa	Wakami- Miriumi Triunfo	DESLIZAMIENTO	700	16/06/2024	Ninguna
8	Chimborazo	Penipe	Bilbao	Yuibug Chico, antigua vía Penipe - Baños	ALUVIÓN	--	16/06/2024	Ninguna
9	Morona Santiago	Sucúa	Sucúa	Wakami, vía Sucua-Wakami	DESLIZAMIENTO	20	16/06/2024	Ninguna
10	Napo	El Chaco	Oyacachi	Oyacachi, control de Yuracfacha, vía Oyacachi -Cancahua	DESLIZAMIENTO	---	16/06/2024	Ninguna
11	Chimborazo	Chambo	San Francisco de Chambo	Sector de Quiñón en puente de Guayllabamba, vía Chambo - Guayllabamba	ALUVIÓN	--	16/06/2024	Ninguna
12	Chimborazo	Riobamba	Pungalá	Mishag, vía Mishag - Pungala	DESLIZAMIENTO	---	16/06/2024	Ninguna
13	Imbabura	Cotacachi	Peñaherrera	El Cristal, vía Peñaherrera - Villaflores	DESLIZAMIENTO	50	19/12/2023	Ninguna
14	Pichincha	Mejía	Tambillo	Ushco, vía Tambillo - Panamericana Sur	INUNDACIÓN	20	10/04/2022	Ninguna
15	Pichincha	Mejía	Manuel Cornejo Astorga (Tandapi)	Vía de ingreso a las Comunidades Peñas Blancas, El Paraíso, El Mirador y San Francisco	DESLIZAMIENTO	140	08/02/2022	Ninguna
16	Morona Santiago	Morona	Sinai	Playas de San Luis, vía Santa María Tunants-Playas de San Luis-Quinta Cooperativa	INUNDACIÓN	3884	02/05/2021	Ninguna
17	Azuay	Cuenca	Nulti	Pasto Romero, vía al centro Parroquial	DESLIZAMIENTO	30	16/04/2021	Ninguna

18 VÍAS DE TERCER ORDEN PARCIALMENTE HABILITADAS:

No.	Provincia	Cantón	Parroquia	Sector/Vía	Evento Peligroso	Afectación (mts lineales)	Fecha del evento	Vías alternas
1	Zamora Chinchipe	Zamora	Zamora	Centro	ALUVIÓN	60	21/06/2024	Ninguna
2	Morona Santiago	Palora	Sangay	Cañari, vía Carmelo-San Jorge	SOCAVAMIENTO	107	16/06/2024	Ninguna
3	Pichincha	Cayambe	Cangahua	vía Larcachaca- Oyacachi (Moras, Hierba Buena), Yacuchupa- Sayaro; sectores Chitachaca y Guanguilquí	DESLIZAMIENTO	600	16/06/2024	Ninguna
4	Tungurahua	Patate	Sucre	Guardería Junto al Coliseo	INUNDACIÓN	--	16/06/2024	Ninguna
5	Chimborazo	Penipe	La Candelaria	Penipe - La Candelaria	ALUVIÓN	--	16/06/2024	Ninguna
6	Morona Santiago	Santiago	Tayuya	Vía Tayuya-Muchinkin	DESLIZAMIENTO	20	16/06/2024	Ninguna
7	Morona Santiago	Palora	Arapicos	Planada, vía Colonia Azuay-San Luis- Apkuis-Planada	SOCAVAMIENTO	72	16/06/2024	Ninguna
8	Morona Santiago	Palora	Palora	Balcón del Río	SOCAVAMIENTO	25.6	16/06/2024	Ninguna
9	Morona Santiago	Palora	Sangay	Sangay-Yutzo	SOCAVAMIENTO	15.2	16/06/2024	Ninguna
10	Morona Santiago	Palora	Sangay	San Vicente-Laureles	SOCAVAMIENTO	11	16/06/2024	Ninguna
11	Morona Santiago	Palora	Sangay	Mojon-Paquisha-Chinimp-Chupi-Asfaltado	SOCAVAMIENTO	22.8	16/06/2024	Ninguna
12	Morona Santiago	Palora	16 de Agosto	Cóndor Mirador	SOCAVAMIENTO	54.4	16/06/2024	Ninguna
13	Morona Santiago	Palora	16 de Agosto	Tawasap - 16 de agosto - San Ramon-Santa Teresita-Wamp	SOCAVAMIENTO	32.8	16/06/2024	Ninguna
14	Morona Santiago	Palora	16 de Agosto	Vía a 16 de Agosto-Chai	SOCAVAMIENTO	10	16/06/2024	Ninguna
15	Morona Santiago	Palora	16 de Agosto	Shirampastza-Santa Ines	SOCAVAMIENTO	8	16/06/2024	Ninguna
16	Azuay	Pucará	Pucará	Km 2.5 de la vía Minas-Tablón-Pucará	SOCAVAMIENTO	60	27/05/2024	Ninguna
17	Orellana	Francisco de Orellana	San José de Guayusa	A 250 metros del ingreso a Guayusa	SOCAVAMIENTO	7	05/05/2024	Ninguna
18	Pastaza	Arajuno	Arajuno	Boano, vía Shiwakucha - Puni Bocana	SOCAVAMIENTO	70	28/07/2023	Ninguna

Reporte generado por la Dirección de Monitoreo de Eventos Adversos de la Secretaría Nacional de Gestión de Riesgos.

Reporte elaborado por:

Reporte revisado por:

REPORTE DE MONITOREO DE AMENAZAS Y EVENTOS PELIGROSOS – No. 0350

Fecha y Hora de actualización: lunes, 24 de junio de 2024 – 09:27:02 / Página 11 de 11

Nombre: Victor Yagual P- Digitador Nacional de Eventos Adversos

Correo electrónico: victor.yagual@gestionderiesgos.gob.ec

Teléfono: 042593500 ext. 1605

Nombre: Ing. Javier Sarango - Analista de Monitoreo de Eventos Adversos

Correo electrónico: javiar.sarango@gestionderiesgos.gob.ec

Teléfono: 042593500 ext. 1603

*Para ser agregado o removido de esta lista de destinatarios, por favor envíe un correo electrónico a sala.nacional@gestionderiesgos.gob.ec
Para más información, visite nuestro sitio web: <https://www.gestionderiesgos.gob.ec/reportes-de-monitoreo-de-amenazas-y-eventos-peligrosos-2022/>*