

REPORTE DE MONITOREO DE AMENAZAS Y EVENTOS PELIGROSOS - No. 0396




Fecha y Hora de actualización: miércoles, 17 de julio de 2024 - 09:48:02 / Página 1 de 8

Periodo de Monitoreo: Desde: 21:00 16/07/2024 Hasta: 09:00 17/07/2024

1. Monitoreo de amenazas

- Amenaza en desarrollo, posible desencadenamiento de eventos peligrosos.
- Amenaza en incremento y probable materialización inminente.
- Amenaza dentro de los parámetros normales.

PELIGRO VOLCÁNICO:

| Ubicación | Nivel de alerta declarada | Situación actual | Valoración actual |
|---|---------------------------|------------------|-------------------|
|  Volcán Reventador Napó | NARANJA | | ● |
|  Volcán Chiles-Cerro Negro Carchí | AMARILLA | | ● |
|  Volcán Sangay Morona Santiago | AMARILLA | | ● |

PELIGRO POR DESBORDAMIENTOS DE CUERPOS HÍDRICOS:

01 cuerpo de agua desbordado:

| Provincia | Cantón | Parroquia | Sector | Nombre |
|-----------------|--------|-----------|----------------------------------|--------|
| Morona Santiago | Morona | Macas | Sector Puente sobre el río Upano | Upano |

00 cuerpos de agua con tendencia a subir el nivel:

| Provincia | Cantón | Parroquia | Sector | Nombre |
|-----------|--------|-----------|--------|--------|
| --- | --- | --- | --- | --- |

PELIGRO POR INCENDIOS FORESTALES:

01 incendios forestal activo:

| Provincia | Cantón | Parroquia | Sector | Afectación (Ha) | Fecha de inicio |
|-----------|--------|-------------------------|---------------|-----------------|-----------------|
| El Oro | Chilla | Chilla cabecera cantona | Cerro Portete | 30 | 15/07/2024 |

00 incendios forestales controlado:

| Provincia | Cantón | Parroquia | Sector | Afectación (Ha) | Fecha de inicio |
|-----------|--------|-----------|--------|-----------------|-----------------|
| | | | | | |

PELIGRO POR APERTURA O COLAPSO DE PRESAS Y REPRESAS:

| Recurso | Cota mínima | Cota Actual | Cota máxima | Hora de corte | Valoración |
|------------------------------|-------------|-------------|-------------|---------------|------------|
| Molino, Azuay | 1970.00 | --- | 1990.50 | --- | --- |
| Mazar, Azuay | 2138.05 | --- | 2153.45 | --- | --- |
| Daule Peripa, Guayas | 70.00 | 82.98 | 85.00 | 08:40 | ● |
| Central Baba, Los Ríos | 114.00 | 115.44 | 117.00 | 08:40 | ● |
| Chongón, Guayas | 44.50 | 44.76 | 55.15 | 08:40 | ● |
| El Azúcar, Santa Elena | 40.00 | 41.94 | 45.09 | 08:40 | ● |
| San Vicente, Santa Elena | 50.00 | 54.36 | 57.49 | 08:40 | ● |
| La Esperanza, Manabí | 53.40 | 62.88 | 66.00 | 08:40 | ● |
| Poza Honda, Manabí | 104.29 | 106.51 | 106.51 | 08:40 | ● |
| Multipropósito Chone, Manabí | 48.00 | 51.21 | 68.50 | --- | --- |
| Aqoyán, Tungurahua | 1645.00 | --- | 1651.00 | --- | --- |
| Pucará-Pisayambo, Tungurahua | 3541.00 | --- | 3565.00 | --- | --- |

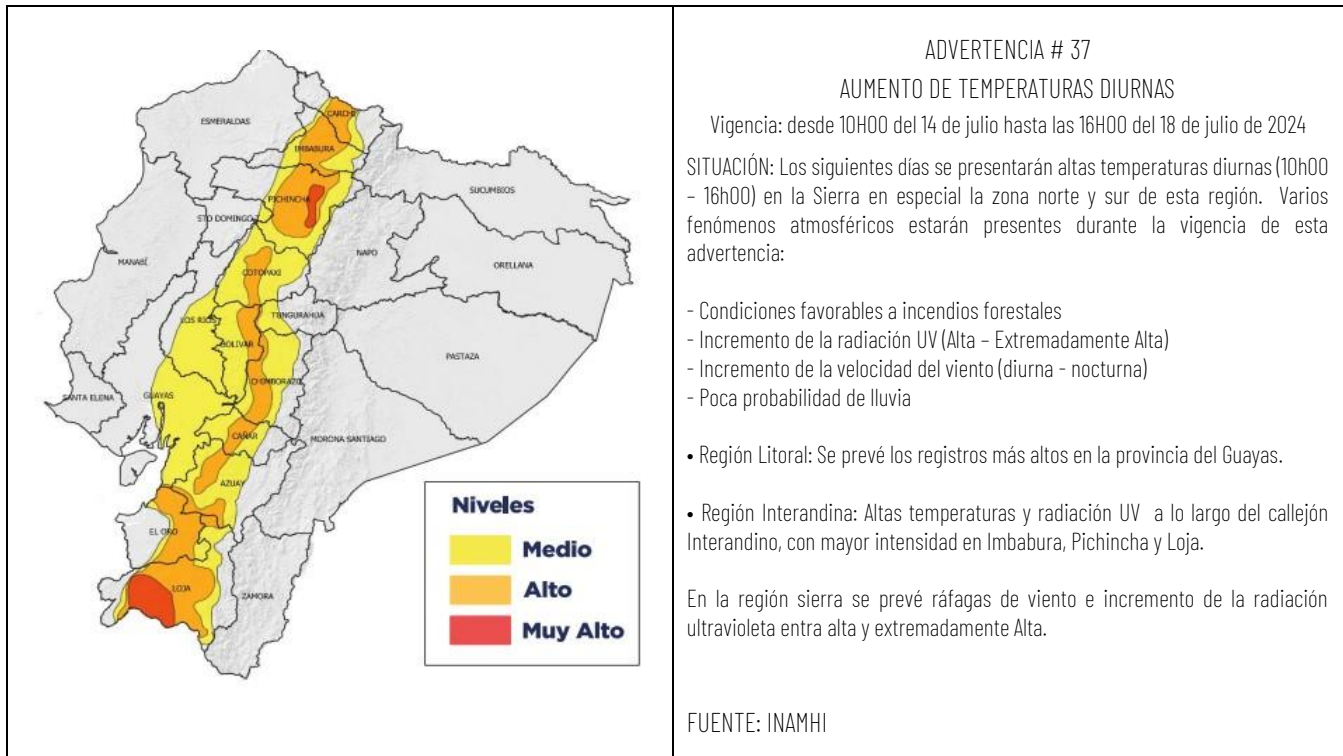
DECLARATORIAS DE NIVELES DE ALERTA VIGENTES POR AMENAZAS Y/O EVENTOS PELIGROSOS, VISITAR LA PÁGINA WEB:

<https://www.gestionderiesgos.gob.ec/niveles-de-alertas-y-declaratorias-vigentes-establecidas-por-36>

REPORTE DE MONITOREO DE AMENAZAS Y EVENTOS PELIGROSOS - No. 0396

Fecha y Hora de actualización: miércoles, 17 de julio de 2024 - 09:48:02 / Página 2 de 8

SITUACIÓN HIDROMETEOROLÓGICA:



PELIGRO SÍSMICO:

| Fecha - Hora Local | Magnitud | Profundidad | Cercano a | Sentido por la población |
|--------------------|----------|-------------|-----------|--------------------------|
| -- | - | - | -- | -- |

2. Monitoreo de eventos peligrosos (emergencias y desastres)

ZONA 2



Socavamiento

| | |
|--------------------------|--|
| Localización: | Orellana-Napo/El Chaco/Gonzalo Díaz De Pineda (El Bombón)/San Rafael, Piedra Fina 2, San Luis, San Carlos, vía Y de Baeza-Lago Agrio [E45]. |
| Antecedentes: | Debido al proceso erosivo desarrollado desde febrero del 2020, el río Quijos (Alto Coca) mantiene en riesgo a varias viviendas y sectores estratégicos, tales como: la Red Estatal Vial [E45], Hidroeléctrica Coca Codo Sinclair, tuberías de SOTE, Poliducto Shushufindi - Quito y OCP. Se mantiene la declaratoria emitida mediante resolución SGR-058-2021 de cambiar el nivel de alerta Naranja a Roja. |
| Situación actual: | El frente de erosión se estima localizado en la abscisa 6+400 (por confirmar) durante 3 días; aguas abajo, entre los kilómetros 6+400 y 10+000, continúa la erosión lateral en la margen izquierda, aguas arriba de San Carlos, afectando las instalaciones petroleras y poniendo el peligro a la vía E45 en el sector del Mirador y también aguas abajo del río Loco, donde también se afectó las instalaciones petroleras. Desde el 2020 a la fecha las afectaciones son las siguientes: |
| Afectaciones: | <ul style="list-style-type: none"> - Personas Afectadas indirectas: 26.804 personas - Personas Damnificadas: 51 - Personas Afectadas: 115 - Personas Evacuadas: 99 - Viviendas destruidas: 6 - Viviendas afectadas: 14 - Metros de vía afectadas: 1120 <p>-Bienes públicos afectados (5): 3 corresponden al fenómeno de erosión (rotura de tuberías: SOTE, Poliducto y OCP por el hundimiento ocurrido el 07/04/2020); y 1 tubería de agua potable de San Luis y 1 Torres de soporte de tubería tipo H.</p> <p>-Puentes destruidos (5): Puente sobre el río Montana, Puente Ventana 2, Puente Piedra Fina 2 y Puente sobre el río Marker.</p> <p>-Bienes privados afectados (6): fueron afectados al intentar cruzar el río Marker un bus interprovincial (trans Esmeraldas)(05/09/2023), un camión (10/09/2023), bus interprovincial (Zaracay)(14/09/2023), camioneta (30/10/2023), tráiler y un bus de la Cooperativa Putumayo (24/11/2023)</p> |

REPORTE DE MONITOREO DE AMENAZAS Y EVENTOS PELIGROSOS - No. 0396

Fecha y Hora de actualización: miércoles, 17 de julio de 2024 - 09:48:02 / Página 3 de 8

| | |
|--------------------------------|--|
| Acciones de respuesta: | - Ha de Cultivo perdida: 100.03 - Animales de granja afectados y muertos: 3448 GAD Municipal El Chaco realizó un recorrido por el sector de Mirador, en el cual existe 1 restaurante Ep Petroecuador y OCP implementan las contingencias para superar los eventos de fuerza mayor; OCP contruye dos bypass La Comisión Ejecutora Río Coca - CELEC EP, SNGR, Tenencia Política de Gonzalo Díaz de Pineda, Cuerpo de Bomberos El Chaco y CCGR San Luis realizan monitoreo. |
| Fuentes de información: | SNGR CZ2 Umeva Napo-Orellana/ Técnico/SNGR CZ2/UGR GAD El Chaco/MDG/Comunidad/CELEC EP/ECU 911/Cuerpo de Bomberos El Chaco |

ZONA 3



Deslizamiento

| | |
|--------------------------------|---|
| Localización: | Tungurahua/Baños de Agua Santa/Río Verde/Caserío El Placer, Quilloturo, ref. Vía Baños - Puyo [E30]. |
| Antecedentes: | Debido a las lluvias registradas el 16/06/2024, en el sector se produjo un deslizamiento de magnitud que afecta completamente la vía de primer orden afectando a personas y maquinaria que se encontraba trabajando en el sector. El 21/06/2024, se activó el COE Provincial Tungurahua. SNGR realizó una inspección el 18 de junio 2024, donde se realizó un respectivo levantamiento visual geológico y fotogramétrico en el tramo vial estatal "Baños-Puyo", se evaluaron 11 puntos: 7 puntos tienen una afectación a la vial parcialmente cubierta por flujo de detritos que están compuestos principalmente por material limo-arenoso con rocas centimétricas a métricas, 3 del mismo material con afectaciones totales a la vía, también tenemos 1 punto de caída de rocas. |
| Situación actual: | Al momento la vía se encuentra habilitada, se actualizan las familias afectadas y damnificadas, además las familias que se encuentran en los alojamientos temporales. |
| Afectaciones: | - 399 familias afectadas (1201 personas) - 67 familias damnificadas (217 personas) - 24 personas heridas. - 14 personas fallecidas - 30 personas ubicadas (Al momento ya se encuentran a buen recaudo) - 18 viviendas afectadas. - 31 viviendas destruidas. - 80 % del servicio de agua potable afectado en el cantón Baños, restablecido el 100%. - 20 % del servicio de energía eléctrica afectado en cantón Baños (restablecido el 100%) - 10490 metros aproximadamente de vía de primer orden afectado. - 1 puente afectado. - 10 Bienes públicos afectados. (Postes de alumbrado) - 4 bienes privados destruidos (Vehículos) - 1 establecimiento de salud afectado (Centro de Salud Río Verde) - 271 Familias Evacuadas Por la emergencia se han activado los sgtes alojamientos temporales: <ul style="list-style-type: none"> • Iglesia Católica 17 familias (57 personas) • Guardería 12 familias (37 personas) • San Vicente ubicado en Baños Cabecera Cantonal 10 familias (32 personas) • Fundación Oscar Efrén Reyes 7 familias (24 personas) • Casa Sr. Abdón Recalde 6 familias (21 personas) |
| Acciones de respuesta: | MINEDUC realizará la inspección del 19 al 22 de Julio de la Unidad Educativa Gonzalo Abad en el sector el Placer, ya que se encuentra ubicada en el polígono de riesgo y se va a determinar su reubicación y así garantizar la educación idónea para el siguiente año escolar MSP realiza la atención en medicina general, odontología, contención psicológica, nutrición, además charlas de prevención en salud, en los albergues situados en las parroquias Río Verde, Ulba y Baños de Agua Santa, así como en los centros de salud de Río Verde y Río Negro, cumpliendo al momento con 756 atenciones en salud.SNGR-CZ3 realizó la capacitación en medidas de prevención ante eventos adversos a los pobladores de El Placer de la parroquia Río Verde. MTOP, GAD Cantonal Baños, GAD Provincial Tungurahua, Empresas Privadas, y Petroecuador EP continúan con las labores de limpieza del material que se encuentra en el sector de Quilloturo a un costado de la vía Baños - Puyo |
| Fuentes de información: | SNGR CZ3 Umeva Tungurahua/CB/GAD Baños/EEASA/UGR GAD Provincial |

REPORTE DE MONITOREO DE AMENAZAS Y EVENTOS PELIGROSOS – No. 0396

Fecha y Hora de actualización: miércoles, 17 de julio de 2024 – 09:48:02 / Página 4 de 8

ZONA 5



Déficit Hídrico

| | |
|--------------------------------|--|
| Localización: | Galápagos/ Cantones: Santa Cruz, Isabella, San Cristóbal. |
| Antecedentes: | Debido a la ausencia de lluvias a nivel provincial, el sector agrícola se ha visto afectado con el debilitamiento de los sembríos, pastos y plantas nativas dejándolos susceptibles a enfermedades y plagas. El MAG indica que la ausencia de lluvias ha ocasionado que a partir del mes de abril no se registren siembras de cultivos a campo abierto. La disponibilidad de pasto para alimentación de los animales se ve afectado en un 70%. El 11/06/2024, El COE Provincial se activó el 21/06/2024 para analizar el "INFORME DE ANÁLISIS CLIMÁTICO DEL ARCHIPIELAGO DE GALÁPAGOS" elaborado por el INAMHI y el informe del MAG anteriormente mencionado, para tomar acciones sobre la situación de la sequía en la provincia. |
| Situación actual: | MAG anteriormente mencionado, para tomar acciones sobre la situación de la sequía en la provincia. El MAG con base a las razones expuestas en su "INFORME TÉCNICO JUSTIFICATIVO PARA DECLARATORIA DE EMERGENCIA DEL SECTOR AGROPECUARIO EN LA PROVINCIA DE GALÁPAGOS", sugiere que se declare en emergencia al sector y sugirió a los COPAES y COEs Cantonales analizar la situación para futuras declaratorias de emergencias. |
| Afectaciones: | <ul style="list-style-type: none"> - 140 ha. de plantaciones de plátano, - 30 ha. de plantaciones de banano, - 7 ha. de plantaciones de yuca, - 60 ha. de plantaciones de limón, - 4 ha. de plantaciones de piña, - 557 ha. de plantaciones de café. |
| Acciones de respuesta: | MAG realizó levantamiento de información e identificación de afectaciones en el sector agrícola a nivel provincial. Mediante resolución N°. 40 el Ministerio de Agricultura, declarar la Emergencia Institucional del Sector Agropecuario en la provincia de Galápagos por un periodo de 90 días, con base a las razones expuestas en INFORME TÉCNICO No. 20D01, toda vez que se ha fundamentado que el hecho es un acontecimiento de sequía sectorial El COE Provincial exhortó a todos los COE cantonales, que consideren la declaratoria de emergencia para sus instituciones y/o territorios. El COE Provincial recomendó al Consejo de Gobierno del Régimen Especial de Galápagos y al MAG, se declaren en emergencia institucional. |
| Fuentes de información: | SNGR se mantiene activo ante esta novedad. SNGR Umeva Santa Elena/UPREA Galápagos/MAG Galápagos |

ZONA 6



Deslizamiento

| | |
|--------------------------------|--|
| Localización: | Azuay/Santa Isabel/Santa Isabel/La Cría. |
| Antecedentes: | El 03/06/2022, se suscitó un deslizamiento producto de la saturación del suelo originado por la combinación del deficiente sistema de riego en el sector, del taponamiento de diferentes quebradas y la deficiencia en el drenaje del terreno. El 06/04/2023, la SNGR emitió el cambio a ALERTA NARANJA El 20/06/2023 MIES entregó Bonos de Contingencia a 22 familias afectadas de la comunidad La Cría. Con fecha 26/01/2024 se realizó la activación del COE Provincial Azuay para realizar el seguimiento del evento y establecer acciones. |
| Situación actual: | SNGR verificó la situación actual de las familias y las estructuras en la zona y la situación del albergue. Gestor del alojamiento temporal "San Isidro" informa que 3 familias de 9 personas se desplazaron del albergue, adicional menciona que al momento se encuentra acogida 1 familia de 1 persona. |
| Afectaciones: | <ul style="list-style-type: none"> -38 familias evacuadas. -130 personas evacuadas (albergue temporal) (Con fecha 09/05/2024 se encuentran en el albergue 1 familias de 1 persona) -1 bien privado afectado (capilla) -1 bien público afectado (casa comunal) -1 bien público afectado (cancha central) -44 viviendas afectadas -44 familias afectadas -178 personas afectadas -8 viviendas destruidas -8 familias damnificadas -25 personas damnificadas (permanecen en casa de familias acogientes) -3 bienes privados afectados (predios) |
| Acciones de respuesta: | UGR Santa Isabel en conjunto con SGR CZ6 realizan acciones de atención a la emergencia |
| Fuentes de información: | SNGR CZ6 Umeva Azuay-Cañar. |

REPORTE DE MONITOREO DE AMENAZAS Y EVENTOS PELIGROSOS - No. 0396

Fecha y Hora de actualización: miércoles, 17 de julio de 2024 - 09:48:02 / Página 5 de 8

ZONA 7



Incendio Forestal

| | |
|--------------------------------|---|
| Localización: | El Oro/Chilla/Chilla, cabecera cantonal/Cerro Portete |
| Antecedentes: | Por razones desconocidas se registra un incendio forestal, en un sitio de difícil acceso. |
| Situación actual: | Cuerpo de Bomberos de Chilla informa que el flagelo continúa activo al momento se registra afectación en las antenas de comunicación de Radio Ovación, mientras que las antenas de Fuerzas Armadas, Policía Nacional, TV se encuentran en riesgo. Preliminarmente (CNEL) ha informado que producto del incendio forestal se han registrado novedades en el sistema de distribución de energía eléctrica de varios puntos de ese cantón. |
| Afectaciones: | - 30 hectárea de pastizal seco y vegetación nativa consumidos - 1 Bien privado afectado (Antena Radio Ovación) |
| Acciones de respuesta: | BRIF de El Oro 2 y BRIF del Austro y Cuerpo de Bomberos de los cantones Portovelo, Santa Rosa, Pasaje, El Guabo y Chilla realizan tareas de sofocación y liquidación del flagelo. SNGR UPREA de la CZ7 El Oro se moviliza a Chilla para articular acciones de respuesta, |
| Fuentes de información: | SNGR CZ7 Umeva El Oro/Cuerpo de Bomberos de Chilla |

3. Monitoreo de estado de vías afectadas por eventos peligrosos

01 VÍAS DE PRIMER ORDEN CERRADAS:

| No. | Provincia | Cantón | Parroquia | Sector/Vía | Evento Peligroso | Afectación (mts lineales) | Fecha del evento | Vías alternas |
|-----|-----------|------------|-----------------|---------------------|---------------------|---------------------------|------------------|---------------|
| 1 | Cañar | La Troncal | Manuel J. Calle | Puente de la Cadena | COLAPSO ESTRUCTURAL | 50 | 21/04/2024 | Ninguna |

34 VÍAS DE PRIMER ORDEN PARCIALMENTE HABILITADAS:

| No. | Provincia | Cantón | Parroquia | Sector/Vía | Evento Peligroso | Afectación (mts lineales) | Fecha del evento | Vías alternas |
|-----|--------------------------------|---------------------|--|---|------------------|---------------------------|------------------|--|
| 1 | Napo | Quijos | Cuyuja | Chuzalongo, Maspá, Yahuana, Laurel, Vía Baeza - Pífo [E20] | DESLIZAMIENTO | 100 | 16/06/2024 | Ninguna |
| 2 | Napo | El Chaco | Santa Rosa | Las Palmas, sector Gruta de los Tayos, vía El Chaco - Reventador [E45] | DESLIZAMIENTO | -- | 16/06/2024 | Ninguna |
| 3 | Napo | Quijos | Cuyuja | El Laurel, Vía Y de Baeza - Papallacta [E20] | SOCAVAMIENTO | -- | 21/06/2024 | Ninguna |
| 4 | Napo | El Chaco | Santa Rosa-Gonzalo Díaz de Pineda | Las Palmas, El Salado, vía El Chaco - Reventador [E45] | ALUVIÓN | 100 | 16/06/2024 | Ninguna |
| 5 | Azuay | Pucara | Pucara | km 80+500, vía Cuenca-Girón -Pasaje [E-59] | DESLIZAMIENTO | 50 | 16/06/2024 | Ninguna |
| 6 | Napo | Quijos-El Chaco | El Chaco | Vía Y de Baeza-Borja-Sardinas[E45] | SOCAVAMIENTO | --- | 15/06/2024 | Para vehículos livianos: Y de Baeza-San Francisco de Borja- Sumaco - El Chaco -Lago Agrio Para vehículos pesados: Y de Baeza-Y de Narupa-El Coca - Lago Agrio |
| 7 | Napo | El Chaco | Gonzalo Díaz de Pineda | Piedra Fina, vía El Chaco-Reventador [E45] | SOCAVAMIENTO | -- | 25/05/2024 | Ninguna |
| 8 | Santo Domingo de los Tsáchilas | La Concordia | La Concordia | En la entrada a la parroquia la Villegas vía de primer orden la Concordia - Monterrey | SCAVAMIENTO | 30 | 19/02/2024 | Vía Antigua La Villegas- Monterrey/ Ka Concordia- Plan Piloto- Las Villegas - Monterrey |
| 9 | Cotopaxi | Pujilí | Tingo | Tacajaló ingreso a la Esperanza, vía Pujilí - La Maná [E-30] | DESLIZAMIENTO | -- | 31/1/2024 | Ninguna |
| 10 | Los Ríos | Babahoyo | Pimocha | Puente de Los Gemelos | SOCAVAMIENTO | 6 | 19/1/2024 | Ninguna |
| 11 | Imbabura | Ibarra | Carolina | San Jerónimo-Guadual; vía Salinas - Lita km 114 [E10] | DESLIZAMIENTO | 125 | 22/12/2023 | Ninguna |
| 12 | Morona Santiago | Limón Indanza | General Leonidas Plaza Gutiérrez (Limón) | Loma de la Virgen, vía Plan de Milagro-Gualaceo | DESLIZAMIENTO | 26 | 12/12/2023 | Cuenca-Guarumales-Méndez-Limón Indanza-Plan de Milagro. |
| 13 | Tungurahua | Baños de Agua Santa | Río Verde | San Jorge, vía Baños - Puyo [E30] | SOCAVAMIENTO | 100 | 16/7/2023 | Ninguna |
| 14 | Tungurahua | Baños de Agua Santa | Ulba | Agoyán, vía Baños - Puyo [E-30] | SOCAVAMIENTO | 30 | 27/6/2023 | Ninguna |

REPORTE DE MONITOREO DE AMENAZAS Y EVENTOS PELIGROSOS - No. 0396

Fecha y Hora de actualización: miércoles, 17 de julio de 2024 - 09:48:02 / Página 6 de 8

| No. | Provincia | Cantón | Parroquia | Sector/Vía | Evento Peligroso | Afectación (mts lineales) | Fecha del evento | Vías alternas |
|-----|-----------------|----------------|---|---|-------------------|---------------------------|------------------|--|
| 15 | Esmeraldas | Quinindé | Malimpia | Malimpia, E20 pasando el basurero a mano derecha | SOCAVAMIENTO | 30 | 3/4/2023 | Ninguna |
| 16 | Morona Santiago | Limón Indanza | Yunganza (Cab. En el rosario) | Km 35, El Rosario, vía Bella Unión - Limón [E45] | DESLIZAMIENTO | 30 | 04/3/2023 | Ninguna |
| 17 | Azuay | Sevilla de Oro | Palmas | km 76, Vía Paute Guarumales Méndez [E-40] | DESLIZAMIENTO | 25 | 5/9/2022 | Ninguna |
| 18 | Azuay | Sevilla de Oro | Palmas | km 61, Vía Paute Guarumales Méndez [E-40] | SOCAVAMIENTO | 35 | 30/8/2022 | Ninguna |
| 19 | Manabí | Puerto López | Salango | La Rinconada 5 Cerros, vía Puerto López - Santa Elena [E15]. | HUNDIMIENTO | 4 | 28/8/2022 | Ninguna |
| 20 | Manabí | Sucre | Leonidas Plaza | Km 19, San Agustín-Tosagua [E-383] | SUBSIDENCIA | 150 | 14/8/2022 | Ninguna |
| 21 | Morona Santiago | Sucúa | Asunción | Sector paso Carreño [E45] | SOCAVAMIENTO | 5 | 18/5/2022 | Ninguna |
| 22 | Pichincha | Mejía | Manuel Cornejo A. | km 38 + 600, vía Alóag - Unión del Toachi [E20] | HUNDIMIENTO | 15 | 25/2/2022 | Ninguna |
| 23 | Esmeraldas | Quinindé | Rosa Zarate (Quinindé) | Km 68 Los Vergeles, vía Esmeraldas - Quinindé [E20] | HUNDIMIENTO | 40 | 8/2/2022 | Ninguna |
| 24 | Imbabura | Ibarra | Carolina | San Jerónimo; vía Salinas - Lita [E 10] | DESLIZAMIENTO | 225 | 22/12/2021 | 1.- Ruta desde la E10 Guallupe - San Juan de Lachas (Carchi) - por la E 182 Gualchan - Chical - Maldonado - Tulcán - Ibarra, 2.- Para vehículos livianos, E10 desde San Jerónimo - Buenos Aires - Cahuasqui - Tumbabiro. |
| 25 | Cañar | Cañar | Ingapirca | Vía El tambo - Ingapirca - Honorato Vásquez km 8+100, km 15. | DESLIZAMIENTO | 100 | 24/11/2021 | Ninguna |
| 26 | Morona Santiago | Morona | Macas, cabecera cantonal y capital provincial | Vía Macas-Puyo [E45], tramo puente sobre el río Copueno-puente sobre el río Upano | SOCAVAMIENTO | 180 | 16/5/2021 | Ninguna |
| 27 | Napo | El Chaco | Gonzalo Díaz De Pineda (El Bombón) | San Rafael, Piedra Fina, San Luis, San Carlos, Vía Y de Baeza-Lago Agrio [E45] | SOCAVAMIENTO | 1040 | 2/2/2020 | Lago Agrio - Coca - Y de Narupa - Tena - Ambato - Quito |
| 28 | Morona Santiago | Santiago | Patuca | Loma Seca vía Patuca - Santiago [E40] | SOCAVAMIENTO | 15 | 15/1/2020 | Ninguna |
| 29 | Morona Santiago | Tiwintza | San José de Morona | Shaime, vía Santiago-San José de Morona [E40] | COLAPSOESTRUCTURA | 170 | 13/5/2020 | Ninguna |
| 30 | Morona Santiago | Tiwintza | Santiago, cabecera cantonal | Km 75, Yapapas, vía Entronque a Santiago de Méndez - Santiago [E40] | DESLIZAMIENTO | 70 | 16/5/2020 | Ninguna |
| 31 | Morona Santiago | Tiwintza | Santiago, cabecera cantonal | Palomino km 68, vía Santiago-San José de Morona [E40] | SOCAVAMIENTO | 70 | 16/5/2020 | Ninguna |
| 32 | Morona Santiago | Morona | Macas, cabecera cantonal y capital provincial | Puente sobre el río Upano, vía Macas-Puyo-[E45] | SOCAVAMIENTO | 57 | 21/6/2020 | Ninguna |
| 33 | Morona Santiago | Tiwintza | Santiago, cabecera cantonal | Yapapas, vía Entronque a Santiago de Méndez - Santiago [E40] | SOCAVAMIENTO | 50 | 21/8/2020 | Ninguna |
| 34 | | | | | | | | |

REPORTE DE MONITOREO DE AMENAZAS Y EVENTOS PELIGROSOS - No. 0396

Fecha y Hora de actualización: miércoles, 17 de julio de 2024 - 09:48:02 / Página 7 de 8

07 VÍAS DE SEGUNDO ORDEN CERRADAS:

| N. | Provincia | Cantón | Parroquia | Sector/Vía | Evento Peligroso | Afectación (mts lineales) | Fecha del evento | Vías alternas |
|----|-------------|-----------|------------------------------|---|------------------|---------------------------|------------------|------------------------------|
| 1 | Tungurahua | Baños | Ligua | Capa Rosada, vía Baños- Puñapi-Patate aproximadamente a 2 km de Baños | SOCAVAMIENTO | 500 | 16/06/2024 | Ninguna |
| 2 | Cañar | Biblian | Nazón | San Roque | INUNDACIÓN | 100 | 16/06/2024 | Ninguna |
| 3 | Santa Elena | Salinas | Anconcito | Vía al Puerto Pesquero | SOCAVAMIENTO | -- | 14/03/2023 | Ninguna |
| 4 | Pichincha | Quito | Conocoto | Calles Hermano Miguel y Panzaleo, cruce de vías | SOCAVAMIENTO | 30 | 28/02/2022 | Ninguna |
| 5 | Azuay | Nabón | Nabón | Rosas, Bellavista, Tamboloma, Chunazana | DESLIZAMIENTO | 50 | 14/03/2021 | Corraleja-Yasudel-Susudel |
| 6 | Imbabura | Pimampiro | Pimampiro, Cabecera Cantonal | San José de Aloburo | DESLIZAMIENTO | 500 | 09/11/2021 | Vía Narchimbuela - Pimampiro |
| 7 | Pichincha | Mejía | Tambillo | El Murco - Pasando la escuela Carlos Freire Larrea | INUNDACIÓN | --- | 11/04/2022 | Ninguna |

03 VÍAS DE SEGUNDO ORDEN PARCIALMENTE HABILITADAS:

| No | Provincia | Cantón | Parroquia | Sector/Vía | Evento Peligroso | Afectación (mts lineales) | Fecha del evento | Vías alternas |
|----|------------|------------|-------------|--|------------------|---------------------------|------------------|---------------|
| 1 | Napo | Tena | Ahuano | Ahuano, vía Ahuano-Campana Cocha | SOCAVAMIENTO | -- | 02/07/2024 | |
| 2 | Napo | Tena | Chontapunta | Unión Lojana, Vía Chonta Punta- Los Zorros-Límite con Orellana [E436A] | SOCAVAMIENTO | -- | 29/05/2024 | Ninguna |
| 3 | Chimborazo | Pallatanga | Pallatanga | Jiménez, vía Jiménez - Pallatanga | SOCAVAMIENTO | -- | 27/05/2023 | Ninguna |

13 VÍAS DE TERCER ORDEN CERRADAS:

| No. | Provincia | Cantón | Parroquia | Sector/Vía | Evento Peligroso | Afectación (mts lineales) | Fecha del evento | Vías alternas |
|-----|-----------------|-----------|----------------------------------|--|------------------|---------------------------|------------------|---------------|
| 1 | Imbabura | Otavalo | Selva Alegre / | Pamplona, vía San Luis - Pamplona | DESLIZAMIENTO | 20 | 06/07/2024 | Ninguna |
| 2 | Pichincha | Cayambe | Juan Montalvo | Río Guachalá - vía a la Josefina | INUNDACIÓN | 100 | 16/06/2024 | Ninguna |
| 3 | Pastaza | Pastaza | Simón Bolívar | Los Tayos, Chumpi, Peas | INUNDACIÓN | 10 | 16/06/2024 | Ninguna |
| 4 | Morona Santiago | Sucúa | Sucúa | Huacani | SOCAVAMIENTO | 10 | 16/06/2024 | Ninguna |
| 5 | Chimborazo | Penipe | El Altar | Palitahua, vía Penipe-Palitahua | SOCAVAMIENTO | -- | 16/06/2024 | Ninguna |
| 6 | Morona Santiago | Sucúa | Sucúa | Wakami- Miriumi Triunfo | DESLIZAMIENTO | 700 | 16/06/2024 | Ninguna |
| 7 | Chimborazo | Penipe | Bilbao | Yuibug Chico, antigua vía Penipe - Baños | ALUVIÓN | -- | 16/06/2024 | Ninguna |
| 8 | Chimborazo | Chambo | San Francisco de Chambo | Sector de Quiñón en puente de Guayllabamba, vía Chambo - Guayllabamba | ALUVIÓN | -- | 16/06/2024 | Ninguna |
| 9 | Imbabura | Cotacachi | Peñaherrera | El Cristal, vía Peñaherrera - Villaflores | DESLIZAMIENTO | 50 | 19/12/2023 | Ninguna |
| 10 | Pichincha | Mejía | Tambillo | Ushco, vía Tambillo - Panamericana Sur | INUNDACIÓN | 20 | 10/04/2022 | Ninguna |
| 11 | Pichincha | Mejía | Manuel Cornejo Astorga (Tandapi) | Vía de ingreso a las Comunidades Peñas Blancas, El Paraíso, El Mirador y San Francisco | DESLIZAMIENTO | 140 | 08/02/2022 | Ninguna |
| 12 | Morona Santiago | Morona | Sinaí | Playas de San Luis, vía Santa María Tunants-Playas de San Luis-Quinta Cooperativa | INUNDACIÓN | 3884 | 02/05/2021 | Ninguna |
| 13 | Azuay | Cuenca | Nulti | Pasto Romero, vía al centro Parroquial | DESLIZAMIENTO | 30 | 16/04/2021 | Ninguna |

REPORTE DE MONITOREO DE AMENAZAS Y EVENTOS PELIGROSOS - No. 0396

Fecha y Hora de actualización: miércoles, 17 de julio de 2024 - 09:48:02 / Página 8 de 8

10 VÍAS DE TERCER ORDEN PARCIALMENTE HABILITADAS:

| No. | Provincia | Cantón | Parroquia | Sector/Vía | Evento Peligroso | Afectación (mts lineales) | Fecha del evento | Vías alternas |
|-----|-----------------|-----------------------|---------------------|--|------------------|---------------------------|------------------|---------------|
| 1 | Chimborazo | Riobamba | Pungalá | Complejo Turístico Las Rocas, Punin Guayco, Misniag, Peltetec, Alao Llactapamba, Alao San Antonio vía Pungalá - Alao | ALUVIÓN | -- | 16/06/2024 | Ninguna |
| 2 | Pichincha | Cayambe | Cangahua | vía Larcachaca- Dyacachi (Moras, Hierba Buena), Yacuchupa- Sayaro; sectores Chitachaca y Guanguilquí | DESLIZAMIENTO | 600 | 16/06/2024 | Ninguna |
| 3 | Chimborazo | Penipe | La Candelaria | Penipe - La Candelaria | ALUVIÓN | -- | 16/06/2024 | Ninguna |
| 4 | Morona Santiago | Santiago | Tayuja | Vía Tayuja-Muchinkin | DESLIZAMIENTO | 20 | 16/06/2024 | Ninguna |
| 5 | Morona Santiago | Palora | Arapicos | Planada, vía Colonia Azuay-San Luis- Apkius-Planada | SOCAVAMIENTO | 72 | 16/06/2024 | Ninguna |
| 6 | Morona Santiago | Palora | Sangay | San Vicente-Laureles | SOCAVAMIENTO | 11 | 16/06/2024 | Ninguna |
| 7 | Morona Santiago | Palora | 16 de Agosto | Cóndor Mirador | SOCAVAMIENTO | 54,4 | 16/06/2024 | Ninguna |
| 8 | Azuay | Pucará | Pucará | Km 2.5 de la vía Minas-Tablón-Pucará | SOCAVAMIENTO | 60 | 27/05/2024 | Ninguna |
| 9 | Orellana | Francisco de Orellana | San José de Guayusa | A 250 metros del ingreso a Guayusa | SOCAVAMIENTO | 7 | 05/05/2024 | Ninguna |
| 10 | Pastaza | Arajuno | Arajuno | Boano, vía Shiwakucha - Puni Bocana | SOCAVAMIENTO | 70 | 28/07/2023 | Ninguna |

Reporte generado por la Dirección de Monitoreo de Eventos Adversos de la Secretaría Nacional de Gestión de Riesgos.

Reporte elaborado por:

Nombre: - Juan Suquilanda Digitador Nacional de Eventos Adversos

Correo electrónico: @gestionderiesgos.gob.ec

Teléfono: 042593500 ext. 1605

Reporte revisado por:

Nombre: Cristian Mazorra-Analista de Monitoreo de Eventos Adversos

Correo electrónico: cristian.mazorra@gestionderiesgos.gob.ec

Teléfono: 042593500 ext. 1603

Para ser agregado o removido de esta lista de destinatarios, por favor envíe un correo electrónico a sala.nacional@gestionderiesgos.gob.ec
Para más información, visite nuestro sitio web: <https://www.gestionderiesgos.gob.ec/reportes-de-monitoreo-de-amenazas-y-eventos-peligrosos-2022/>