

SitRep No. 01 – Lluvias, 16 de junio de 2024

INFORME DE SITUACIÓN CANTONAL BAÑOS DE AGUA SANTA

Este Informe cubre el período del 16 de junio de 2024

1. Puntos importantes

- El 16 de junio de 2024 se registraron **6 eventos adversos** en **6 parroquias** del cantón Baños de Agua Santa.
- Los eventos ocurridos son los siguientes: **3 aluviones, 2 deslizamientos y 1 inundación.**
- La **parroquia con mayor impacto a la población fue Río Verde.**
- Frente a estos eventos en el cantón Baños de Agua Santa, está en proceso la declaratoria de emergencia.
- Al momento se ha activado el COE Provincial de Tungurahua, COE Cantonal de Baños de Agua Santa y COE Parroquial de Río Verde.



Situación Hidrometeorológica actual

En referencia al Boletín Meteorológico Especial Nacional Predicción y Vigilancia de Condiciones Meteorológicas de 16 de junio de 2024, INAMHI informa:

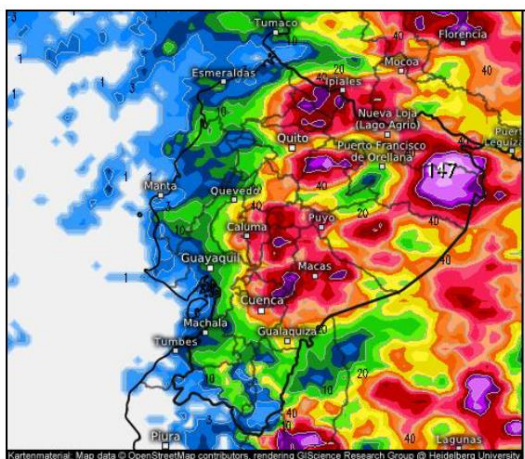


Imagen 1.- Precipitación acumulada de 24 horas, entre las 07h00 del 15 y 07h00 del 16 de junio 2024





Los eventos de intensas lluvias acontecidos entre el sábado 15 y domingo 16 de junio de 2024 en la región Amazónica e Interandina, responden entre sus factores, al rápido acople de alta contenido de humedad en el ambiente (ingresa por circulación del viento desde la Amazonía), perturbaciones Amazónicas (ingreso estacional de ondas del este), circulación de ondas tropicales, procesos de convergencia y divergencia de vientos. Los acumulados de lluvias más altas dentro de 24 horas (07h00 del 15 hasta las 0h00 del 16 de junio) fueron entre 60 y 125 mm en la zona centro y norte de la Amazonía y Callejón Interandino.

La Dirección de Pronósticos y Alertas Hidrometeorológicas de INAMHI, si bien determinó presencia de lluvias en la Amazonía y Callejón Interandino, estas tendían a una intensidad menor y no representaron los eventos de precipitación de muy alta y





extrema intensidad al norte y centro de la Amazonía y Callejón Interandino.

Pronostico del Tiempo:

Lunes, 17 de junio 2024

Región	Condiciones Meteorológicas	Fenómeno Atmosférico	Temperatura
Litoral	Nublado variando a ocasional parcial nublado, lluvias dispersas al norte, centro e interior de la región, mayor énfasis en horas de la noche.	Lluvias dispersas 	21° a 30° C
Interandina	Entre nublado y parcial nublado, lluvias y chubascos con tormentas ocasionales en horas de la tarde.	Lluvias Tormentas 	7° a 23° C
Amazónica	Parcial nublado variando a nublado, lluvias y chubascos con tormentas, mayor énfasis en zonas de estribación de cordillera, tarde y parte de la noche.	Lluvias Tormentas 	19° a 32° C
Insular	Nublado con claros, lloviznas dispersas en varias horas del día.	Lloviznas dispersas 	20° a 27° C

Martes, 18 de junio de 2024

Región	Condiciones Meteorológicas	Fenómeno Atmosférico	Temperatura
Litoral	Nublado variando a parcial nublado, lluvias dispersas con tormentas al norte e interior de la región, mayor énfasis en horas de la noche.	Lluvias Tormentas 	21° a 31° C
Interandina	Nublado variando a parcial nublado, lluvias y chubascos con probables tormentas aisladas en horas de la tarde, mayor énfasis al norte y centro de la región.	Lluvias Chubascos 	7° a 22° C
Amazónica	Parcial nublado variando a nublado, lluvias y chubascos con tormentas dispersas, mayor énfasis en zonas de estribación de cordillera norte y centro, tarde y parte de la noche.	Lluvias Tormentas dispersas 	19° a 33° C
Insular	Nublado con claros, lloviznas dispersas en varias horas del día.	Lloviznas dispersas 	20° a 26° C

Las precipitaciones tienden a continuar los próximos días, el día lunes 17 de junio serán generalizadas en gran parte del país. Sin embargo, a partir del 18 de junio de 2024 y extendiéndose probablemente hasta el 23 de junio, es probable que las mayores intensidades se presenten al norte y centro del país (probable generación de Advertencia).

ESTADO DE CUERPOS DE AGUA.

Al momento en el seguimiento realizado por las Unidades de Monitoreo de la SNGR, se han registrado **02** desbordamientos de cuerpos hídricos en Baños de Agua Santa, parroquia Río Negro, en la provincia de Tungurahua.

Se registran **04** cuerpos hídricos **con tendencia a aumentar su nivel** en Baños de Agua Santa, parroquias Ulba y Río Verde, en la provincia de Tungurahua.

A continuación, las novedades presentadas durante el monitoreo de amenazas en cuerpos hídricos:

02 cuerpos hídricos desbordados							
Nro.	Provincia	Cantón	Parroquia	Sector	Cuerpo Hídrico	Fecha de Novedad	Observaciones
01	Tungurahua	Baños De Agua Santa	Río Negro	Quebrada San Francisco	San Francisco	16/06/2024	El río se mantiene desbordado
02			Río Negro	Caserío La Victoria	Río Negro	16/06/2024	Al momento se registra presencia de lluvias.

04 cuerpos con tendencia a subir de nivel							
Nro.	Provincia	Cantón	Parroquia	Sector	Cuerpo Hídrico	Fecha de Novedad	Observaciones
03	Tungurahua	Baños De Agua Santa	Ulba	Ulba	Río Ulba	16/06/2024	El río mantiene su tendencia
04			Lligua	Lligua	Río Lligua	16/06/2024	El río mantiene su tendencia
05			Río Verde	Río Verde	Río Verde	16/06/2024	El río mantiene su tendencia
06			Agoyán	Pastaza	Pastaza	16/06/2024	El río mantiene su tendencia

2. Eventos Peligrosos y Afectaciones – Resumen.

El 16 de junio del 2024, por lluvias se han registrado los siguientes eventos peligrosos:

No.	Parroquia	No. Eventos	Aluvión	Deslizamiento	Inundación
1	Ulba	2	1	1	0
2	Río Negro	2	1	0	1
3	Baños De Agua Santa	1	1	0	0
4	Río Verde	1	0	1	0
Total		6	3	2	1
Porcentaje		100%	50%	33,33%	16,67%

Fuente: Unidades de Monitoreo SNGR – Instituciones del SNDGIRD. 17/06/2024 – 10h30

Por los eventos detallados en la tabla anterior, se han registrado las siguientes afectaciones:

Afectación a Personas:					
	Fallecidos:	6		Heridos:	22
	Personas afectadas:	1027		Personas desaparecidas:	10
Afectación a Viviendas:					
	Viviendas afectadas:	1		Viviendas destruidas:	0
Afectación a servicios básicos esenciales e infraestructura:					
Infraestructura de Salud		Bienes Privados			
	* Centros de Salud afectados:	1		** Bienes privados afectados:	1
Bienes públicos		Puentes			
	*** Bienes públicos afectados:	1		**** Puentes afectados:	1

Fuente: Unidades de Monitoreo SNGR – Instituciones del SNDGIRD. 17/06/2024 – 10h30

- * Centro de Salud Río Verde, por colapso de alcantarilla
- ** Night Club
- *** Postes de alumbrado eléctrico
- **** Puento en el sector Caserío Agoyán por aumento de caudal del río Pastaza

Nota aclaratoria: Toda la información de cifras mostradas en el presente Informe, está sujeta a variación en virtud del levantamiento continuo de información.

3. Detalle de afectaciones por provincias.

No.	Parroquias	No. Eventos	Personas Fallecidas	Personas Heridas	Personas Desaparecidas	Personas Impactadas	Familias Afectadas	Personas Afectadas	Viviendas Afectadas	Centros De Salud Afectados	Puentes Afectados	Bienes Públicos Afectados	Bienes Privados Afectados
1	Río Verde	1	6	19	10	1009	252	1009	1	1	1	1	0
2	Ulba	2	0	3	0	18	6	18	0	0	0	0	1
3	Baños De Agua Santa	1	0	0	0	0	0	0	0	0	0	0	0
4	Río Negro	2	0	0	0	0	0	0	0	0	0	0	0
	Total	6	6	22	10	1027	258	1027	1	1	1	1	1

Fuente: Unidades de Monitoreo SNGR - Instituciones del SNDGIRD. 17/06/2024 - 10h30

4. Alojamientos Temporales

Durante este periodo, por lluvias se activaron 4 Alojamientos Temporales.

- Alojamientos **activos**:

Nro.	Provincia	Cantón	Parroquia	Tipo	Nombre del Alojamiento Temporal	Fecha de Apertura	Familias	Personas
1	Tungurahua	Baños de Agua Santa	Baños de Agua Santa	Refugio Temporal	Iglesia Evangélica Luz y Verdad	16/14/2024	170	680
Iglesia Católica					16/14/2024	80	320	
San Vicente					16/14/2024	2	9	
4			Ulba	Refugio Temporal	GAD Parroquial Ulba	16/14/2024	6	18
					Total	258	1027	

5. COE activados, casos representativos y acciones de respuesta

- Por lluvias el 16/06/2024 hasta la presente fecha se ha activado 1 COE provincial:

Nro.	Provincia	Fecha de activación	Estado
1	Tungurahua	16/06/2024	Activo

- Por lluvias el 16/06/2024 se ha activado, 1 COE cantonal:

No.	Provincia	Cantón	Fecha de activación	Estado
1	Tungurahua	Baños	16/04/2024	Activo

- En este mismo periodo, se ha activado 1 Comisión Parroquial (COPAE): Río Verde del cantón Baños de Agua Santa en la provincia de Tungurahua, el 16/06/2024.

Entre los casos más relevantes ocurridos durante los últimos 3 días podemos mencionar los siguientes:

ZONA 3

- Tungurahua / Baños de Agua Santa / Río Verde / Caserío El Placer, Quilloturo, ref. Vía Baños - Puyo [E30]**

Debido a las lluvias registradas en el sector se produjo un **deslizamiento** de magnitud que afecta completamente la vía de primer orden afectando a personas y maquinaria que se encontraba trabajando en el sector.

Al momento la vía continúa **cerrada**, el puente de la merced El Placer se encuentra afectado, el Centro de Salud Río Verde fue afectado debido a colapso de alcantarilla, se estima 300 familias afectadas indirectas y directamente entre las cuales están sin accesibilidad, sin energía eléctrica ni agua y en algunos casos viviendas afectadas.

COE Cantonal y Provincial activados ante la emergencia, y se coordina la participación de MTT-3 MTT-1 MTT4 y MTT-7 Provinciales.

Se trasladó a 4 heridos críticos al Hospital Básico Baños, los demás se encuentran en el Centro de Salud Río Verde; adicional existen tres alojamientos temporales activados (Iglesia Evangélica Luz y Verdad, Iglesia Católica y San Vicente).

- 252 familias afectadas (1009 personas, dato preliminar)
- 1 vía de primer orden afectada.
- 1 puente afectado.
- Bienes públicos afectados. (Postes de alumbrado)

- 1 establecimiento de salud afectado (Centro de Salud Río Verde)
- Servicio de energía eléctrica afectada
- Servicio de agua afectado
- Familias evacuadas
- 19 personas heridas
- 6 personas fallecidas
- 30 personas ubicadas (Al momento ya se encuentran a buen recaudo)
- 10 personas desaparecidos (dato preliminar)
- 1 vivienda afectada.

Helicóptero de Aero policial realiza un sobrevuelo sobre la zona afectada. Se activó la Sala de Situación y la MTT4 Provincial. Cuerpo de Bomberos Baños con apoyo de Cuerpo de Bomberos Ambato y Latacunga realizaron labores de búsqueda y rescate. MTOP Continúa la limpieza y habilitación de la vía. COE Cantonal y Provincial activados.

- **Tungurahua / Baños de Agua Santa / Ulba / Caserío Agoyán, ref. Vía Baños - Puyo [E30], Frente a la casa de máquinas.** Debido a las lluvias registradas en el sector se produjo un deslizamiento que afecta completamente la vía de primer orden, además se reporta el aumento de caudal del río Pastaza que pone en riesgo al puente del sector.

Personal de cuerpo de bomberos manifiesta que en el sector del evento se encontraban 4 personas las cuales 3 resultaron con heridas muy leves las cuales se trasladaron con sus propios medios y la otra persona fue rescatada por personal de CB Baños. Se actualiza las cifras con la información proporcionada por el PMU

- 1 vía de primer orden afectada.
- 1 bien privado afectado. (Night Club.)
- 3 personas heridas.
- 1 persona rescatada.

CB Baños atendió el evento. MTOP continúa con las labores de limpieza y habilitación de la vía. SNGR monitoreo el evento.

- **Tungurahua / Baños de Agua Santa / Ulba / Caserío Río Blanco, vía Baños - Puyo [E30].** Debido a las lluvias que se presentan en el sector se produce un aluvión que afecta con lodo y material pétreo totalmente a la vía. La vía continúa **cerrada**.

- 6 familias afectadas (18 personas dato preliminar).
- 6 familias evacuadas al GAD Parroquial de Ulba (18 personas).
- Vía de primer orden afectada. (cerrada).

GAD Parroquial activó un alojamiento temporal en el GAD Parroquial. MTOP continúa con los trabajos de limpieza en el sector. SNGR monitorea el evento.

SitRep generado por la Dirección de Monitoreo de Eventos Adversos de la Secretaría Nacional de Gestión de Riesgos.

SitRep elaborado por:

Nombre: Víctor Sánchez Parker - Analista de Monitoreo de Eventos Adversos
Correo electrónico: victor.sanchez@gestionderiesgos.gob.ec
Teléfono: 042593500 ext. 1603

SitRep aprobado por:

Nombre: Mariana Quispillo M. - Directora de Monitoreo de Eventos Adversos
Correo electrónico: director.monitoreo@gestionderiesgos.gob.ec
Teléfono: 042593500 ext. 1631

Para ser agregado o removido de esta lista de SitRep, por favor envíe un correo electrónico a sala.nacional@gestionderiesgos.gob.ec
Para más información, visite nuestro sitio Web: <https://www.gestionderiesgos.gob.ec/informes-de-situacion-actual-por-eventos-adversos-ecuador/>