

## 1. Puntos importantes

- El 16 de junio de 2024 se registraron **7 eventos adversos en 5 parroquias del cantón Baños de Agua Santa**.
- Los eventos ocurridos son los siguientes: **3 aluviones, 2 deslizamientos, 1 socavamiento y 1 inundación**.
- La **parroquia con mayor impacto a la población** fue Río Verde.
- Mediante resolución **No. HGPT-087-2024, emitido por el GAD Provincial**, declaró en emergencia los cantones de **“Baños de Agua Santa, Patate, Pelileo, Quero, Pillaro”**, a fin de dar solución inmediata a las necesidades existentes provocadas por la naturaleza, para precautelar la vida humana.
- Mediante resolución Nro. **2024-001**, emitido por el alcalde del Cantón Baños, declaró en situación de **emergencia al Cantón Baños de Agua Santa**, a fin de intervenir y controlar de forma inmediata la situación inminente que está atravesando la jurisdicción cantonal por la época invernal.
- Ministerio de Transporte y Obras Públicas (MTO) mediante acuerdo Nro.MTOP-MTOP-24-16-ACU **“Declara en emergencia a la vía E30 Pelileo - Baños - Puyo”**, durante **60 días**.
- Al momento se ha activado el COE Provincial de Tungurahua, COE Cantonal de Baños de Agua Santa y COE Parroquial de Río Verde.



## 2. Situación Hidrometeorológica actual

Según el Aviso a Corto Plazo emitido por el INAMHI el 25/06/2024, en la región Interandina, se prevé lo siguiente:



### Zonas Afectadas:



- Región Litoral:** Mayor intensidad en las provincias de Esmeraldas y Santo Domingo de los Tsáchilas.
- Región Interandina:** Mayor intensidad en las provincias de Carchi, Cotopaxi, Bolívar, zonas de estribación de cordillera oriental y occidental.
- Región Amazonía:** Mayor intensidad en las provincias de Sucumbios, Napo, Orellana, Pastaza y Morona Santiago.

Este escenario responde al desplazamiento de masas de aire húmedas provenientes de la Cuenca Amazonia, adicional los procesos de convergencia en la zona de estribación de cordillera oriental y Amazonía.

### Pronóstico Meteorológico

Según el boletín de pronóstico meteorológico Nro. 04 emitido por el INAMHI el 24/06/2024, enfocado en la predicción de condiciones meteorológicas en la zona del cantón Baños, parroquia Río Verde, se prevé:

Martes, 25 de junio de 2024

Hora	Condiciones Meteorológicas	Fenómeno Atmosférico	Temperatura
<b>Mañana</b> (06H00 a 13H00)	Parcial nublado		15° a 23° C
<b>Tarde</b> (13H00 a 19H00)	Parcial nublado		26° a 18° C
<b>Noche</b> (19H00 a 06H00)	Entre parcial nublado y ocasional nublado, lloviznas aisladas.	Llovizna aislada 	17° a 10° C

### ESTADO DE CUERPOS DE AGUA.

Desde el 16 de junio hasta la fecha en el seguimiento realizado por las Unidades de Monitoreo de la SNGR, se registraron 6 desbordamientos de cuerpos hídricos en el Cantón Baños de Agua Santa (5 ríos y 1 quebrada).

A la hora de corte del presente reporte no se registra **desbordamientos** de cuerpos hídricos, ni **con tendencia a aumentar su nivel** en el cantón Baños de Agua Santa.
















## 3. Eventos Peligrosos y Afectaciones – Resumen.

El 16 de junio del 2024, por lluvias se han registrado los siguientes eventos peligrosos:

Parroquias	Aluvión	Deslizamiento	Socavamiento	Inundación	Total
Ulba	1	1	--	--	2
Río Negro	1	--	--	1	2
Baños De Agua Santa	1	--	--	--	1
Lligua	--	--	1	--	1
Río Verde	--	1	--	--	1
<b>Total general</b>	<b>3</b>	<b>2</b>	<b>1</b>	<b>1</b>	<b>7</b>
	43%	29%	14%	14%	100%

Fuente: Unidades de Monitoreo SNGR – Instituciones del SNDGIRD. 25/06/2024 – 11h00

Por los eventos detallados en la tabla anterior, se han registrado las siguientes afectaciones:

Afectación a Personas:					
	Fallecidos:	14		Personas afectadas:	1134
	Heridos:	27		Familias afectadas:	368
	Personas desaparecidas:	0		Personas damnificadas:	148
				Familias damnificadas:	45
Afectación a Viviendas:					
	Viviendas afectadas: <small>Fuente: EVIN</small>	18		Viviendas destruidas: <small>Fuente: MIDUVI</small>	24
Afectación a servicios básicos esenciales e infraestructura:					
	Vía afectada de Primer orden (km):	37.8	Vía Baños -Puyo (Según información del MTOP).		
	Vía afectada de Tercer orden (km):	0.5	Vía Puñapí - Lligua (Según información del GAD Provincial).		
	Total de afectación a vías (km):	38.3			
Infraestructura de Salud			Bienes Privados		
	* Centros de Salud afectados:	1		** Bienes privados afectados:	1
				*** Bienes privados destruidos:	4
Bienes públicos			Puentes		
	**** Bienes públicos afectados:	10		***** Puentes afectados:	2
Servicios					
	Porcentaje de Servicio de Agua Potable Afectado: <small>Afectación inicial 80%, restableciendo paulatinamente.</small>	10%		Porcentaje de Servicio de Energía Eléctrica Afectado: <small>Afectación inicial 20%, restablecido al 100%</small>	0%

Fuente: Unidades de Monitoreo SNGR - Instituciones del SNOGIRD. 25/06/2024 - 11h00

\* Centro de Salud Río Verde, por colapso de alcantarilla

\*\* Night Club

\*\*\* Vehículos

\*\*\*\* Postes de alumbrado eléctrico

\*\*\*\*\* Puente La Merced en Río Verde, puente San Francisco en Río Negro.

**Nota aclaratoria:** Toda la información de cifras mostradas en el presente Informe, está sujeta a variación en virtud del levantamiento continuo de información.

#### 4. Detalle de afectaciones por parroquias.

Parroquia	No. Eventos	Personas Fallecidas	Personas Heridas	Personas Desaparecidas	Personas Impactadas	Personas Afectadas	Familias Afectadas	Personas Damnificadas	Familias Damnificadas	Viviendas Afectadas	Viviendas Destruídas	Centros De Salud Afectados	Puentes Afectados	Bienes Públicos Afectados	Bienes Privados Afectados	Bienes Privados Destruídos	Km de Vías Afectadas
Río Verde	1	14	24	0	1180	1032	341	148	45	18	24	1	1	1	0	4	10,49
Ulba	2	0	3	0	18	18	6	0	0	0	0	0	0	0	1	0	8,74
Baños De Agua Santa	1	0	0	0	0	0	0	0	0	0	0	0	0	0	0	0	5,73
Lligua	1	0	0	0	0	84	21	0	0	0	0	0	0	0	0	0	0,5
Río Negro	2	0	0	0	0	0	0	0	0	0	0	0	1	0	0	0	12,84
<b>Total general</b>	<b>7</b>	<b>14</b>	<b>27</b>	<b>0</b>	<b>1198</b>	<b>1134</b>	<b>368</b>	<b>148</b>	<b>45</b>	<b>18</b>	<b>24</b>	<b>1</b>	<b>2</b>	<b>1</b>	<b>1</b>	<b>4</b>	<b>38,3</b>

Fuente: Unidades de Monitoreo SNGR - Instituciones del SNOGIRD. 25/06/2024 - 11h00

#### 5. Alojamientos Temporales

Durante este periodo, por lluvias se activaron **6 Alojamientos Temporales**, de los cuales **3 se encuentran activos** y **3 cerrados**.

Nro.	Parroquia	Tipo	Nombre del Alojamiento Temporal	Estado	Fecha de Apertura	Familias	Personas
1	Río Verde	Albergue	*Iglesia Evangélica Luz y Verdad	Cerrado	16/6/2024	-	-
2			Iglesia Católica	Activo	16/6/2024	23	67
3			Guardería	Activo	22/6/2024	15	45
4	Baños de Agua Santa	Albergue	Estadio San Vicente	Activo	16/6/2024	11	34
5	Ulba	Albergue	GAD Parroquial Ulba	Cerrado	16/6/2024	-	-
6			GAD Parroquial Ulba (10 de Mayo)	Cerrado	17/6/2024	-	-
Total						49	146

\*Las Familias que se encontraban en el alojamiento Iglesia Evangélica se trasladaron hacia el albergue de la Guardería.

Además se encuentran 7 familias en familias de acogida:

Nro.	Parroquia	Tipo	Nombre del Alojamiento Temporal	Estado	Fecha de Apertura	Familias	Personas
1	Río Verde	Familia de Acogida	Hostería Mirame Lindo	Activo	24/6/2024	3	20
2			Casa Wilo Casco	Activo	24/6/2024	4	16
Total						7	36

## 6. Asistencia Humanitaria

Bienes de asistencia humanitaria (89.633) movilizada y en proceso de entrega por la SNGR y las instituciones del SNDGIRD:

Institución Donante	Kit de primera respuesta humanitaria	Kit complementario de higiene personal	Camas	Kit complementario de bienes para dormir	Almohatas	Kit complementario de limpieza familiar	Kit de vestir	Kits alimenticios	Botellas de agua /5ml	Gl. de Agua	Botes de caucho	Agua en Tanques (gal)	Enslaje (Kilogramos)	Purificador de agua	Total
SNGR	560	200	173	37	200	250	-	-	-	-	-	-	-	-	1420
MIES	-	-	-	172	-	-	140	-	400	-	-	-	-	-	712
MINEDUC	-	-	-	-	-	-	-	150	-	60	-	-	-	-	210
Gobernación	-	-	-	-	-	-	-	-	120	-	120	-	-	-	240
Cuerpo de Bomberos	-	-	-	-	-	-	-	-	-	-	-	81200	-	-	81200
MAG	-	-	-	-	-	-	-	-	-	-	-	-	5850	-	5850
World Vision	-	-	-	-	-	-	-	-	-	-	-	-	-	1	1
<b>Total</b>	<b>560</b>	<b>200</b>	<b>173</b>	<b>209</b>	<b>200</b>	<b>250</b>	<b>140</b>	<b>150</b>	<b>520</b>	<b>60</b>	<b>120</b>	<b>81200</b>	<b>5850</b>	<b>1</b>	<b>89633</b>

Fuente: Unidades de Monitoreo SNGR - Instituciones del SNDGIRD. 25/06/2024 - 11h00

## 7. Declaratoria de emergencia, COE activados, casos representativos y acciones de respuesta

- Mediante acuerdo Nro.MTOP-MTOP-24-16-ACU "Declaro en emergencia a la vía E30 Pelileo - Baños - Puyo", durante 60 días.
- Mediante resolución No. HGPT-087-2024, emitido por el GAD Provincial, declaró en emergencia los cantones de "Baños de Agua Santa, Patate, Pelileo, Quero, Pillaro", a fin de dar solución inmediata a las necesidades existentes provocadas por la naturaleza, para precautelar la vida humana.
- Mediante resolución Nro. 2024-001, se declaró en situación de emergencia al Cantón Baños de Agua Santa, a fin de intervenir y controlar de forma inmediata la situación inminente que está atravesando la jurisdicción cantonal por la época invernal.
- Por lluvias el 16/06/2024 hasta la presente fecha se han activado 1 COE provincial y 1 COE cantonal:

### COE Provincial

Nro.	Provincia	Fecha de activación	Estado
1	Tungurahua	16/06/2024	Activo

### COE Cantonal

No.	Cantón	Fecha de activación	Estado
1	Baños	16/04/2024	Activo

- En este mismo periodo, se ha activado 1 Comisión Parroquial (COPAE): Río Verde del cantón Baños de Agua Santa en la provincia de Tungurahua, el 16/06/2024.

- El 21/06/2024, el COE Provincial se reunió en el cantón Baños de Agua Santa, y se determinaron los acuerdos y resoluciones siguientes:

**Resoluciones:**

1. La Secretaría de Gestión de Riesgos informa que existen riesgo de deslizamiento en el sector del Placer por lo que recomienda que por resolución del COE exhorte al alcalde del Cantón Baños emita la alerta roja para proceder con la evacuación, al mismo tiempo solicitan que el MIDUVI analice la reubicación definitiva de la población que se encuentra en esta zona de riesgo; el COE Provincial de Tungurahua, acoge esta recomendación emitida por la Secretaría de Gestión de Riesgos.
2. Se solicita que por los eventos adversos sucedidos se analice el uso del suelo a través de los equipos de Planificación del Municipio de Baños y que debe ser considerados en la construcción de los futuros Planes de Desarrollo y Ordenamiento Territorial.
3. Se solicita que la evaluación de riesgos que realiza la secretaria de Gestión de Riesgos sea ampliada al cantón Pelileo en lo referente a la vía estatal y se amplíe la evaluación del cantón Baños. Además, un análisis a detalle de la Parroquia Lligua.
4. El COE a través de su Presidencia anclada la Gobierno Provincial de Tungurahua con la Dirección de Sistemas implementará un espacio en la nube para el ingreso de informes, actas e información de las acciones de las mesas y grupos de trabajo de idéntica manera del COE PROVINCIAL.
5. En la plataforma informática de la Mesa 3 Servicios Básicos Esenciales se subirá la información de las diferentes mesas, por lo cual un técnico de campo de cada institución recibirá un proceso de inducción el lunes 24 de junio de 2024 a las 6:00 pm en el GAD municipio de Baños por parte de los técnicos del MTOP.
6. Los equipos de comunicación de las diferentes instituciones se integrarán para definir las estrategias comunicacionales correspondientes para la reactivación turística del cantón Baños dentro de las zonas seguras y la difusión de las resoluciones del COE PROVINCIAL.
7. Los acuerdos y resoluciones serán entregadas a cada una de las instituciones para su estricto cumplimiento con la respectiva firma de entrega/recepción

Entre los casos más relevantes ocurridos durante los últimos 8 días podemos mencionar los siguientes:

***Cantón Baños de Agua Santa***

- **Río Verde / Caserío El Placer, Quilloturo, ref. Vía Baños - Puyo [E30].** Debido a las lluvias registradas en el sector se produjo un deslizamiento de magnitud que afecta completamente la vía de primer orden afectando a personas y maquinaria que se encontraba trabajando en el sector. Además, se reportó afectación al servicio de agua potable en un 80 %, que se restablece de forma paulatina. Al momento la vía continúa **cerrada**. Personal de CB, PPNN, FFAA continúan con la búsqueda de las personas desaparecidas.
  - 18 viviendas afectadas.
  - 24 viviendas destruidas.
  - 80 % del servicio de agua potable afectado en el cantón Baños, restablecido el 90%.
  - 20 % del servicio de energía eléctrica afectado en cantón Baños, restablecido al 100%.
  - 1 vía de primer orden afectado.
  - 1 puente afectado.
  - 10 bienes públicos afectados. (Poste de alumbrado)
  - 4 bienes privados destruidos (Vehículos)
  - 1 establecimiento de salud afectado (Centro de Salud Río Verde)
  - 24 personas heridas
  - 14 personas fallecidas
  - 341 familias afectadas/1032 personas
  - 45 familias damnificadas/148 personas

- **Ulba / Caserío Agoyán, ref. Vía Baños - Puyo [E30], Frente a la casa de máquinas.** Debido a las lluvias registradas en el sector se produjo un deslizamiento que afecta completamente la vía de primer orden, además se reportó el aumento de caudal del río Pastaza. Personal de cuerpo de bomberos manifiesta que en el sector del evento se encontraban 4 personas las cuales 3 resultaron con heridas muy leves las cuales se trasladaron con sus propios medios y la otra persona fue rescatada por personal de CB Baños. Se actualiza las cifras con la información proporcionada por el PMU
  - 1 vía de primer orden afectada.
  - 1 bien privado afectado. (Night Club)
  - 3 personas heridas.
  - 1 persona rescatada.
- **Ulba / Caserío Río Blanco, vía Baños - Puyo [E30].** Debido a las lluvias que se presentan en el sector se produce un aluvión que afecta con lodo y material pétreo totalmente a la vía. La vía continúa **cerrada**.
  - 8 familias afectadas (18 personas dato preliminar).
  - 8 familias evacuadas al GAD Parroquial de Ulba (18 personas).
  - Vía de primer orden afectada. (cerrada).

#### Acciones de respuesta cantón Baños de Agua Santa por Mesas Técnicas de Trabajo y Grupos de Trabajo:

##### MTT-1: Agua segura, saneamiento y gestión de residuos

- **MAATE** realiza inspecciones en el sistema de riego, en los sectores Cusúa, Cotaló en el cantón Pelileo; Juive y Lígua en el cantón Baños de Agua Santa.
- Bomberos Quito, Guaranda, Ambato, Riobamba, Quero, Pillaro y Tisaleo, entregaron Agua mediante tanqueros a los sectores afectados. En total se entregó 81.200 galones de agua mediante tanqueros.
- **GAD Cantonal** de Baños de Agua Santa realiza la rehabilitación de la red de **agua potable en el sector de la Pampa**, se estima que en el transcurso del día se solvente al 100% el servicio de agua potable. Al momento se tiene **habilitada un en 90% de la red agua potable**
- **Bomberos de Ambato** continúan con la entrega agua mediante tanqueros en el sector la Pampa y Juive Chico.

##### MTT-2: Salud y Atención Prehospitalaria

- **MSP** cumple con 459 atenciones integrales en salud.
- **MSP** mediante brigadas médicas brinda atención a las personas de sector del Placer de Río Verde.
- **DINASED** reporta que el número de personas fallecidas y están siendo identificados por familiares.

##### MTT-3. Servicios Básicos esenciales

- **MTOP** realizó el traslado de un puente Bailey de 45 metros de luz, que será instalado en el sector la Merced.
- **MTOP y GAD Baños** realizaron la limpieza del primer deslizamiento ocurrido en Agoyán, permitiendo el paso de vehículos de transporte interprovincial y vehículos particulares, que se encontraban asilados, y continúan con la limpieza y habilitación de la vía.
- **MTOP** continúa con las tareas de limpieza para mantener la conectividad en Tramo Pelileo - Baños - Puyo:
  - Km 43+600, Vía Baños Puyo, Socavamiento talud inferior con afectación a calzada,
  - Km 47+100, afectación al estribo del puente la Merced.
  - Km 47+900, Perdida parcial de la mesa de la vía Baños Puyo sector San Jorge
  - Km 57+700, afectación al estribo del puente San Francisco
  - Km 63+800, Colapso de muro de talud inferior sector Río Negro. Tramo de vía Baños - Río Negro, cerrada por deslizamientos. Se recomienda circular con precaución y respetar los límites de velocidad.
- **SNGR** realizó una inspección el 18 de junio 2024, donde se realizó un respectivo levantamiento visual geológico y fotogramétrico en el tramo vial estatal "Baños-Puyo", se evaluaron 11 puntos: 7 puntos tienen una afectación a la vial parcialmente cubierta por flujo de detritos que están compuestos principalmente por material limo-arenoso con rocas centimétricas a métricas, **3 del mismo material con afectaciones totales a la vía**, también tenemos 1 punto de caída de rocas.
- La Empresa Eléctrica Ambato Regional Centro Norte (EEASA), **restableció el servicio al 100%**, pendiente ubicar algunos postes, lo cual se realizará cuando se habilite la vía E30.
- **MTOP, GAD Parroquial Ulba y Río Verde, GAD Cantonal Baños y Pastaza, GAD Provincial Tungurahua, Cotopaxi, Pastaza, Empresas Privadas, y Petroecuador EP** continúan con las labores de limpieza y habilitación vial en el tramo Baños - Puyo.
- **MTT3** dispuso que a partir del **martes de 25 de junio del 2024 la vía Baños - Puyo se cierra por 10 días Para instalar un puente Bailey.**

##### MTT4 Atención a la Población

- **SNGR** realizó la entrega de 287 kit KPRH a la parroquia de Río Verde, varios sectores el 23/06/2024, además se remite la información de 18 familias para el análisis al MIES, donde se verificará si pueden acceder al bono de contingencia.
- **World Vision** implemento un espacio amigable para la Niñez en el alojamiento temporal San Vicente, además la entrega de un purificador de agua para el mismo albergue.
- **Gobernación de Tungurahua** entregó 120 botellas de agua y 120 pares de botas de caucho
- **GAD Parroquial** activó un alojamiento temporal en el GAD Parroquial.
- **SNGR** brinda soporte y dotación de bienes de asistencia humanitaria en Alojamientos Temporales y entrega Asistencia Humanitaria a las personas impactadas, en coordinación con las instituciones del Sistema Nacional Descentralizado de Gestión Integral de Riesgo de Desastres.

- **SNGR** coordina el levantamiento de EVIN y coordina con MIES los bonos de contingencia. Además, la SNGR evaluó los alojamientos temporales y canaliza el equipamiento bajo las normas mínimas humanitarias. Y Coordina la entrega Asistencia Humanitaria a la población afectada y en alojamientos temporales.
- **MIES** realizará atención psicosocial en los alojamientos, se verificará los alojamientos temporales y Brindará apoyo en levantamiento de EVIN.
- **Se** desplaza un equipo de trabajo para asesorar a los gestores de los alojamientos temporales en el llenado de las fichas de ingreso salida y base de datos, de las familias que han ingresado a dichas infraestructuras.
- Se entregó kits de asistencia humanitaria y bienes para la implementación de alojamientos temporales en el cantón Baños de Agua Santa, en apoyo a la MTT-4 cantonal.
- Se conformó un equipo interinstitucional para la realización de la Evaluación Inicial de Necesidades, conformado por SNGR, MIES y Cruz Roja. Al momento se han levantado un total de 367 fichas aproximadamente.

#### MTT-5 Educación y situación de emergencia

- **MINEDUC** activó 8 Psicólogos de DECE y UDAI que se encuentran brindando contenido emocional a cada uno de los estudiantes afectados por el evento.
- **MINEDUC** activó los Protocolos de Manejo de Información ante Eventos Peligrosos del Ministerio de Educación.
- **MINEDUC** suspendió las clases presenciales en todo el cantón por inhabilitación de las vías de acceso a las Instituciones educativas, en total la afectación a comunidad educativa es de 22 IEs en modalidad no presencial, 5.257 estudiantes.
- **MINEDUC** brindó contención emocional a los estudiantes que están en los alojamientos y se realizó la entrega de 150 kits alimenticios y 60 galones de agua.

#### MTT-6 Medios de vida y productividad

- **MAG** realizó la entrega de ensilaje al Municipio de Baños.
- **MINTUR** realizó un barrido en 50 establecimientos, ubicando a 30 turistas, todos se encuentran en buen recaudo y ante la falta de servicios básicos empiezan a evacuar por sus propios medios.
- **MINTUR** realizó el levantamiento de infraestructuras turísticas con registro del Ministerio de Turismo, que sufrieron daños en los cantones de Riobamba, Chambo, Guamote y Penipe.

#### MTT-7 Infraestructura esencial y viviendas

- **MIDUVI** realizó el levantamiento de 26 fichas en el sector de Quilloturo, continúa realizando el levantamiento de información en el sector Quilloturo e inicio el levantamiento de información en el sector del Placer.
- **MIDUVI** notificó a la Gobernación y al GAD de Baños, la activación de Mesa Técnica de Trabajo 7, una vez emitida la Declaratoria en situación de emergencia.



#### GT-1: Logística

- Ejecuta acciones oportunas para movilización de personal, equipos, accesorios, herramientas, gestión de suministros y asistencia humanitaria de emergencias para el trabajo del personal operativo y la atención de población afectada
- Brindan apoyo con recursos de movilización para traslado de pacientes, personal y equipos de salud, desde y hacia la zona de desastre.
- FFAA y Aeropolicial realizaron traslado de heridos.

#### GT-2: Seguridad y Control

- Ejecuta acciones oportunas para garantizar la seguridad de la población, de los bienes, e infraestructura para los servicios básicos.
- Control de las zonas de afectación, de acceso restringido, de acceso limitado y de impacto.

#### GT-3: Búsqueda, salvamento y rescate

- Ejecutan acciones oportunas para la activación, despliegue y operaciones de rescate.
- Movilizó los recursos técnicos/tecnológicos necesarios para las labores de búsqueda, rescate, operaciones y atención pre-hospitalaria en coordinación con la MMT 2.
- Cuerpo de Bomberos Baños con apoyo de Cuerpo de Bomberos, Quito, Palora, Puyo, Latacunga, Huamboya, Cevallos, Pelileo, Mera realizaron las labores de búsqueda y rescate.

## 8. Recursos Movilizados

Las instituciones Sistema Nacional Descentralizado de Gestión Integral de Riesgos y Desastres, el 24/06/2024 movilizaron los siguientes recursos para la atención de la emergencia:

INSTITUCIÓN	PERSONAL ESPECIALIZADOS	CAMI ONET AS	PATRULLERO	AMBULANCIA	CAMA BAJA	EXCAVADORA	MOTONIVELADORA	CARGADORA	MINICARGADORA	RETROEXCAVADORA	VOLQUETA
CRUZ ROJA	12	2	0	0		0					0
CUERPO DE BOMBEROS	1	1	0	0		0					0
EMPRESA PRIVADA	9	0	0	0		2		2			5
FFAA	69	1	0	0		1					0
GAD BAÑOS	1	0	0	0		0					1
GAD MOCHA	0	0	0	0		0					0
GAD PROVINCIAL COTOPAXI	1	0	0	0		0		1			0
GAD PROVINCIAL TUNGURAHUA	5	0	0	0		0	1	1		1	2
GAD PROVINCIAL PICHINCHA	4	0	0	0		0			2		2
GAD PUYO	0	0	0	0		0					0
GAD RIO VERDE	1	0	0	0		0					0
GOE	4	0	0	0		0					0
MAATE	2	1	0	0		0					0
MIDUVI	15	3	0	0		0					0
MIES	16	3	0	0		0					0
MINEDOC	3	1	0	0		0					0
MSP	22	0	0	2		0					0
MTOP	5				5						0
PPNN	53	0	4	0		0					0
SNGR	12	6	0	0		0					0
<b>Total general</b>	<b>235</b>	<b>18</b>	<b>4</b>	<b>2</b>	<b>5</b>	<b>3</b>	<b>1</b>	<b>4</b>	<b>2</b>	<b>1</b>	<b>10</b>

## 9. Mapa de ubicación

Ubicación de movimientos en masa en la zona afectada de la red vial estatal Baños-Puyo.



Sectorización, Baños de Agua Santa, sector Río Verde-Quilloturo



## 10. Registro Fotográfico



Imagen 1: Aluvión, parroquia Río Verde



Imagen 2: Aluvión, parroquia Río Verde

SitRep generado por la Dirección de Monitoreo de Eventos Adversos de la Secretaría Nacional de Gestión de Riesgos.

### SitRep elaborado por:

Nombre: Luis López - Radio Operador de la Unidad de Monitoreo de Eventos Adversos - CZ3  
Correo electrónico: [luis.lopez@gestionderiesgos.gob.ec](mailto:luis.lopez@gestionderiesgos.gob.ec)  
Teléfono: 033700738

### SitRep aprobado por:

Nombre: Javier Sarango - Analista de Monitoreo de Eventos Adversos  
Correo electrónico: [josé.sarango@gestionderiesgos.gob.ec](mailto:josé.sarango@gestionderiesgos.gob.ec)  
Teléfono: 042583500 ext. 1603

Para ser agregado o removido de esta lista de SitRep, por favor envíe un correo electrónico a [sala.nacional@gestionderiesgos.gob.ec](mailto:sala.nacional@gestionderiesgos.gob.ec)  
Para más información, visite nuestro sitio Web: <https://www.gestionderiesgos.gob.ec/informes-de-situacion-actual-por-eventos-adversos-ecuador/>