

## 1. Puntos importantes

- El 16 de junio de 2024 se registraron **7 eventos adversos** en **6 parroquias** del cantón Baños de Agua Santa.
- Los eventos ocurridos son los siguientes: **3 aluviones**, **2 deslizamientos**, **1 socavamiento** y **1 inundación**.
- La **parroquia con mayor impacto a la población** fue Río Verde.
- Mediante resolución Nro. **2024-001**, emitido por el alcalde del Cantón Baños, declaró en situación de **emergencia al Cantón Baños de Agua Santa**, a fin de intervenir y controlar de forma inmediata la situación inminente que está atravesando la jurisdicción cantonal por la época invernal.
- Ministerio de Transporte y Obras Públicas (MTO) prepara la **declaratoria de emergencia en la Red “Vial Estatal Baños – Puyo”**.
- Al momento se ha activado el COE Provincial de Tungurahua, COE Cantonal de Baños de Agua Santa y COE Parroquial de Río Verde.



## 2. Situación Hidrometeorológica actual

En referencia al Boletín Meteorológico Especial Nacional Predicción y Vigilancia de Condiciones Meteorológicas de 16 de junio de 2024, INAMHI informa:

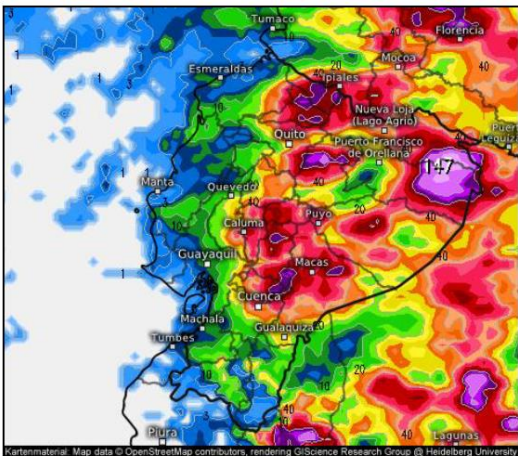


Imagen 1.- Precipitación acumulada de 24 horas, entre las 07h00 del 15 y 07h00 del 16 de junio 2024

Los eventos de intensas lluvias acontecidos entre el sábado 15 y domingo 16 de junio de 2024 en la región Amazónica e Interandina, responden entre sus factores, al rápido acople de alta contenido de humedad en el ambiente (ingresa por circulación del viento desde la Amazonía), perturbaciones Amazónicas (ingreso estacional de ondas del este), circulación de ondas tropicales, procesos de convergencia y divergencia de vientos. Los acumulados de lluvias más altas dentro de 24 horas (07h00 del 15 hasta las 0h00 del 16 de junio) fueron entre 60 y 125 mm en la zona centro y norte de la Amazonía y Callejón Interandino.

La Dirección de Pronósticos y Alertas Hidrometeorológicas de INAMHI, si bien determinó presencia de lluvias en la Amazonía y Callejón Interandino, estas tendían a una intensidad menor y no representaron los eventos de precipitación de muy alta y

extrema intensidad al norte y centro de la Amazonía y Callejón Interandino.

## Pronostico del Tiempo:

Martes, 18 de junio de 2024

Región	Condiciones Meteorológicas	Fenómeno Atmosférico	Temperatura
Litoral	Nublado variando a parcial nublado, lluvias dispersas con tormentas al norte e interior de la región, mayor énfasis en horas de la noche.	Lluvias Tormentas	21° a 31° C
Interandina	Nublado variando a parcial nublado, lluvias y chubascos con probables tormentas aisladas en horas de la tarde, mayor énfasis al norte y centro de la región.	Lluvias Chubascos	7° a 22° C
Amazónica	Parcial nublado variando a nublado, lluvias y chubascos con tormentas dispersas, mayor énfasis en zonas de estribación de cordillera norte y centro, tarde y parte de la noche.	Lluvias Tormentas dispersas	19° a 33° C
Insular	Nublado con claros, lloviznas dispersas en varias horas del día.	Lloviznas dispersas	20° a 26° C

A partir del 18 de junio de 2024 y extendiéndose probablemente hasta el 23 de junio, es probable que las mayores intensidades se presenten al norte y centro del país (probable generación de Advertencia).

## ESTADO DE CUERPOS DE AGUA.

Desde el 16 de junio hasta la fecha en el seguimiento realizado por las Unidades de Monitoreo de la SNGR, se registraron 6 desbordamientos de cuerpos hídricos en el Cantón Baños de Agua Santa (5 ríos y 1 quebrada).

A la hora de corte del presente reporte se registran **02 desbordamientos** de cuerpos hídricos en la parroquia Río Negro y **04 cuerpos hídricos con tendencia a aumentar su nivel** en las parroquias Ulba y Río Verde, cantón Baños de Agua Santa.

02 cuerpos hídricos desbordados					
Nro.	Parroquia	Sector	Cuerpo Hídrico	Fecha de Novedad	Observaciones
1	Río Negro	Quebrada San Francisco	Quebrada San Francisco	16/6/2024	El río se mantiene desbordado
2		Caserío La Victoria	Río Negro	16/6/2024	Al momento se registra presencia de lluvias.

04 cuerpos con tendencia a subir de nivel					
Nro.	Parroquia	Sector	Cuerpo Hídrico	Fecha de Novedad	Observaciones
3	Ulba	Ulba	Río Ulba	16/6/2024	El río mantiene su tendencia
4	Lligua	Lligua	Río Lligua	16/6/2024	El río mantiene su tendencia
5	Río Verde	Río Verde	Río Verde	16/6/2024	El río mantiene su tendencia
6		Agoján	Pastaza	16/6/2024	El río mantiene su tendencia

## 3. Eventos Peligrosos y Afectaciones – Resumen.

El 16 de junio del 2024, por lluvias se han registrado los siguientes eventos peligrosos:

Parroquias	Aluvión	Deslizamiento	Socavamiento	Inundación	Total general
Ulba	1	1	--	--	2
Río Negro	1	--	--	1	2
Baños De Agua Santa	1	--	--	--	1
Lligua	--	--	1	--	1
Río Verde	--	1	--	--	1
<b>Total general</b>	<b>3</b>	<b>2</b>	<b>1</b>	<b>1</b>	<b>7</b>
	43%	29%	14%	14%	100%

Fuente: Unidades de Monitoreo SNGR – Instituciones del SNDGIRD. 18/06/2024 – 13h30

Por los eventos detallados en la tabla anterior, se han registrado las siguientes afectaciones:

### Afectación a Personas:

	Fallecidos:	13		Heridos:	27
	Personas afectadas:	1.101		Personas desaparecidas:	4
				- 1 reportada oficialmente con denuncia en fiscalía	
				- 3 reportadas por familiares (se da seguimiento)	

### Afectación a Viviendas:

	Viviendas afectadas:	7		Viviendas destruidas:	8
---	----------------------	---	---	-----------------------	---

### Afectación a servicios básicos esenciales e infraestructura:

	Vía afectada de Primer orden (km):	30	Vía Baños -Puyo (datos preliminar según información del MTOP).
---	------------------------------------	----	--

### Infraestructura de Salud

### Bienes Privados



	* Centros de Salud afectados:	1		** Bienes privados afectados:	1
---	-------------------------------	---	---	-------------------------------	---

### Bienes públicos

### Puentes

	*** Bienes públicos afectados:	1		**** Puentes afectados:	1
---	--------------------------------	---	---	-------------------------	---

### Servicios

	Porcentaje de Servicio de Agua Potable Afectado:	80%		Porcentaje de Servicio de Energía Eléctrica Afectado:	20%
---	--	-----	---	---	-----

Fuente: Unidades de Monitoreo SNGR – Instituciones del SNDGIRD. 18/06/2024 – 13h30

\* Centro de Salud Río Verde, por colapso de alcantarilla

- \*\* Night Club
- \*\*\* Postes de alumbrado eléctrico
- \*\*\*\* Puente en el sector Caserío Ajoyán por aumento de caudal del río Pastaza

**Nota aclaratoria:** Toda la información de cifras mostradas en el presente Informe, está sujeta a variación en virtud del levantamiento continuo de información.

## 4. Detalle de afectaciones por provincias.

Parroquia	No. Eventos	Personas Fallecidas	Personas Heridas	Personas Desaparecidas	Personas Impactadas	Personas Afectadas	Familias Afectadas	Viviendas Afectadas	Viviendas Destruídas	Centros De Salud Afectados	Puentes Afectados	Bienes Públicos Afectados	Bienes Privados Afectados	Personas Desaparecidas
Rio Verde	1	13	24	4	1083	1083	271	7	8	1	1	1	0	4
Ulba	2	0	3	0	18	18	6	0	0	0	0	0	1	0
Baños De Agua Santa	1	0	0	0	0	0	0	0	0	0	0	0	0	0
Llíquia	1	0	0	0	0	0	0	0	0	0	0	0	0	0
Rio Negro	2	0	0	0	0	0	0	0	0	0	0	0	0	0
<b>Total general</b>	<b>7</b>	<b>13</b>	<b>27</b>	<b>4</b>	<b>1101</b>	<b>1101</b>	<b>277</b>	<b>7</b>	<b>8</b>	<b>1</b>	<b>1</b>	<b>1</b>	<b>1</b>	<b>4</b>

Fuente: Unidades de Monitoreo SNGR - Instituciones del SNDGIRD. 18/06/2024 - 13h30

## 5. Alojamiento Temporales

Durante este periodo, por lluvias se activaron **4 Alojamiento Temporales**, de los cuales **3 se encuentran activos** y **1 cerrado**.

Nro.	Parroquia	Tipo	Nombre del Alojamiento Temporal	Estado	Fecha de Apertura	Familias	Personas
1	Rio Verde	Refugio Temporal	Iglesia Evangélica Luz y Verdad	Activo	16/06/2024	170	680
2			Iglesia Católica	Activo	16/06/2024	80	320
3	Baños de Agua Santa	Refugio Temporal	Estadio San Vicente	Activo	16/06/2024	19	77
4	Ulba	Refugio Temporal	GAD Parroquial Ulba	Cerrado	16/06/2024	-	-
<b>Total</b>						<b>269</b>	<b>1077</b>

## 6. Asistencia Humanitaria

Asistencia Humanitaria movilizada y en proceso de entrega por la SNGR:

Kit de primera respuesta humanitaria (KPRH)	Camas	Colchones	Almohadas	Cobijas	Sábanas	Kit de Cocina	Menaje de Cocina	Total
144	40	20	80	40	40	3	3	370
<b>144</b>	<b>40</b>	<b>20</b>	<b>80</b>	<b>40</b>	<b>40</b>	<b>3</b>	<b>3</b>	<b>370</b>

Adicional la SNGR está movilizando más bienes de Asistencia Humanitaria desde diferente parte del país como Quito, Cuenca, Ibarra, Portoviejo:

- KPRH: 600
- KCLF: 300
- KCHP: 400
- Camas: 740
- Colchones: 120
- Almohadas: 280
- Cobijas: 40
- Sábanas: 40
- Kit cocina: 3
- Kit menaje de cocina: 3

### Coordinación movilizaciones MIES

- Kit de dormir: 600
- Kit de vestimenta: 600

Asistencia Humanitaria entregada por parte del Sistema Nacional Descentralizado de Gestión Integral de Riesgos y Desastres, se registran:

Institución Donante	kits alimenticios	Kit de Vestir	Galones de Agua
MIES	-	40	-
MINEDUC	150	-	60
<b>Total</b>	<b>150</b>	<b>40</b>	<b>60</b>

Fuente: Unidades de Monitoreo SNGR - Instituciones del SNDGIRD. 18/06/2024 - 13h30

## 7. Declaratoria de emergencia, COE activados, casos representativos y acciones de respuesta

- Mediante resolución **Nro. 2024-001, se declaró en situación de emergencia al Cantón Baños de Agua Santa**, a fin de intervenir y controlar de forma inmediata la situación inminente que está atravesando la jurisdicción cantonal por la época invernal.
- Por lluvias el 16/06/2024 hasta la presente fecha se han activado 1 COE provincial y 1 COE cantonal:

COE Provincial			
Nro.	Provincia	Fecha de activación	Estado
1	Tungurahua	16/06/2024	Activo

COE Cantonal			
No.	Cantón	Fecha de activación	Estado
1	Baños	16/04/2024	Activo

- En este mismo periodo, se ha activado 1 Comisión Parroquial (COPAE): Río Verde del cantón Baños de Agua Santa en la provincia de Tungurahua, el 16/06/2024.

Entre los casos más relevantes ocurridos durante los últimos 3 días podemos mencionar los siguientes:

### Cantón Baños de Agua Santa

- Río Verde / Caserío El Placer, Quilloturo, ref. Vía Baños - Puyo [E30]**  
Debido a las lluvias registradas en el sector se produjo un **deslizamiento** de magnitud que afecta completamente la vía de primer orden afectando a personas y maquinaria que se encontraba trabajando en el sector. Al momento la vía continúa **cerrada**. Personal de CB, PPNN, FFAA continúan con la búsqueda de las personas desaparecidas.
  - 7 viviendas afectadas.
  - 8 viviendas destruidas.
  - 80 % del servicio de agua potable afectado en el cantón Baños, se está restableciendo de manera paulatina.
  - 20 % del servicio de energía eléctrica afectado en cantón Baños, se está restableciendo de manera paulatina.
  - 1 vía de primer orden afectado.
  - 1 puente afectado.
  - 1 bien público afectado. (Poste de alumbrado)
  - 1 establecimiento de salud afectado (Centro de Salud Río Verde)
  - Familias evacuadas
    - Iglesia Evangélica Luz y Verdad 170 familias (680 personas)
    - Iglesia Católica 80 familias (320 personas)
    - San Vicente ubicado en Baños Cabecera Cantonal 19 familias 77 personas evacuadas desde Río Verde.
  - 24 personas heridas
  - 13 personas fallecidas
  - 30 personas ubicadas (Al momento ya se encuentran a buen recaudo)
  - 4 desaparecidos (información preliminar)
  - 271 familias afectadas (1083 personas)
- Ulba / Caserío Aگویán, ref. Vía Baños - Puyo [E30], Frente a la casa de máquinas.** Debido a las lluvias registradas en el sector se produjo un deslizamiento que afecta completamente la vía de primer orden, además se reporta el aumento de caudal del río Pastaza que pone en riesgo al puente del sector. Personal de cuerpo de bomberos manifiesta que en el sector del evento se encontraban 4 personas las cuales 3 resultaron con heridas muy leves las cuales se trasladaron con sus propios medios y la otra persona fue rescatada por personal de CB Baños. Se actualiza las cifras con la información proporcionada por el PMU
  - 1 vía de primer orden afectada.
  - 1 bien privado afectado. ( Night Club.)
  - 3 personas heridas.
  - 1 persona rescatada.
- Ulba / Caserío Río Blanco, vía Baños - Puyo [E30].** Debido a las lluvias que se presentan en el sector se produce un aluvión que afecta con lodo y material pétreo totalmente a la vía. La vía continúa **cerrada**.
  - 6 familias afectadas (18 personas dato preliminar).
  - 6 familias evacuadas al GAD Parroquial de Ulba (18 personas).
  - Vía de primer orden afectada. (cerrada).

### Acciones de respuesta cantón Baños de Agua Santa por Mesas Técnicas de Trabajo y Grupos de Trabajo:

#### MTT-2: Salud y Atención Prehospitalaria

- DINASED** reporta que el número de personas fallecidas y están siendo identificados por familiares.
- MSP se traslada en helicóptero de FFAA para relevar a personal que se encuentra desde el día del evento en Río Verde. Ingresar personal médico y psicológico. Adicional ingresará personal para habilitar el centro de salud en Río Negro.

#### MTT-3. Servicios Básicos esenciales

- **MTOP y GAD Baños** realizaron la limpieza del primer deslizamiento ocurrido en Agoyán, permitiendo el paso de vehículos de transporte interprovincial y vehículos particulares, que se encontraban asilados, y continúan con la limpieza y habilitación de la vía.
- **MTOP** continúa con las tareas de limpieza para mantener la conectividad en **Tramo Pelileo - Baños - Puyo**:
  - Km 43+600, Vía Baños Puyo, Socavamiento talud inferior con afectación a calzada,
  - Km 47+100, afectación al estribo del puente la Merced.
  - Km 47+900, Perdida parcial de la mesa de la vía Baños Puyo sector San Jorge
  - Km 57+700, afectación al estribo del puente San Francisco
  - Km 63+800, Colapso de muro de talud inferior sector Río Negro. Tramo de vía Baños - Río Negro, cerrada por deslizamientos. Se recomienda circular con precaución y respetar los límites de velocidad.
- **SNGR** realizó reconocimiento desde el sector de "Agoyán hasta el sector de Quilloturo" y se identificaron 19 deslizamientos.

#### MTT4 Atención a la Población

- **GAD Parroquial** activó un alojamiento temporal en el **GAD Parroquial**.
- **SNGR** brinda soporte en la instalación de Alojamientos Temporales y entrega Asistencia Humanitaria a las personas impactadas, en coordinación con las instituciones del Sistema Nacional Descentralizado de Gestión Integral de Riesgo de Desastres.
- **SNGR** coordinará el levantamiento de **EVIN** y coordina con **MIES** los bonos de contingencia. Además la **SNGR** planifica la evaluación alojamientos temporales para canalizar el equipamiento bajo las normas mínimas humanitarias. Y Coordina la llegada de un camión con 560 kits **KPRH** para la entrega a la población afectada y en alojamientos temporales.
- **MIES** entregó 40 kits de vestir 46 hombre y 5 niña
- **MIES** realizará atención psicosocial en los alojamientos, se verificará los alojamientos temporales y Brindará apoyo en levantamiento de **EVIN**.
- **Cruz Roja** realizará levantamiento **EVIN** y apoyo en atención prehospitalaria

#### MTT-5 Educación y situación de emergencia

- **MINEDUC** Activó los Protocolos de Manejo de Información ante Eventos Peligrosos del Ministerio de Educación.
- **MINEDUC suspendió las clases presenciales en todo el cantón** por inhabilitación de las vías de acceso a las Instituciones educativas, **en total la afectación a comunidad educativa es de 22 IEs en modalidad no presencial, 5.257 estudiantes.**
- **MINEDUC** brinda contención emocional a los estudiantes que están en los alojamientos y se realizó la entrega de 150 kits alimenticios y 60 galones de agua.

#### GT-1: Logística

- Ejecuta acciones oportunas para movilización de personal, equipos, accesorios, herramientas, gestión de suministros y asistencia humanitaria de emergencias para el trabajo del personal operativo y la atención de población afectada
- Brindan apoyo con recursos de movilización para traslado de pacientes, personal y equipos de salud, desde y hacia la zona de desastre.
- **FFAA y Aeropolicial** realizaron traslado de heridos.

#### GT-2: Seguridad y Control

- Ejecuta acciones oportunas para garantizar la seguridad de la población, de los bienes, e infraestructura para los servicios básicos.
- Control de las zonas de afectación, de acceso restringido, de acceso limitado y de impacto.

#### GT-3: Búsqueda, salvamento y rescate

- Ejecuta acciones oportunas para la activación, despliegue y operaciones de rescate.
- Movilizó los recursos técnicos/tecnológicos necesarios para las labores de búsqueda, rescate, operaciones SAR y atención pre-hospitalaria en coordinación con la **MMT 2**.

## 8. Recursos Movilizados

Las instituciones Sistema Nacional Descentralizado de Gestión Integral de Riesgos y Desastres, el 18/06/2024 movilizaron los siguientes recursos para la atención de la emergencia:

INSTITUCIÓN	PERSONAL ESPECIALIZADOS	CAMIONETAS	CAMIONES	PATRULLERO	AMBULANCIA	HELICÓPTERO	EXCAVADORA	VOLQUETA
CRUZ ROJA	15	2	0	0	0	0	0	0
*CUERPO DE BOMBEROS	81	22	0	0	0	0	0	0
DINASED	3	0	0	0	0	0	0	0
EMPRESA PRIVADA	1	0	0	0	0	0	0	0
FFAA	63	1	3	0	0	1	0	0
GAD BAÑOS	11	0	0	0	0	0	3	5
GAD PELILEO	2	0	0	0	0	0	0	1
GAD PROVINCIAL COTOPAXI	1	0	0	0	0	0	0	0
GAD PROVINCIAL PASTAZA	10	0	0	0	0	0	4	6
GAD PROVINCIAL TUNGURAHUA	2	0	0	0	0	0	0	0
GOE	4	0	0	0	0	0	0	0
MIES	20	0	0	0	0	0	0	0
MINEDUC	10	2	0	0	0	0	0	0

INSTITUCIÓN	PERSONAL ESPECIALIZADOS	CAMIONETAS	CAMIONES	PATRULLERO	AMBULANCIA	HELICÓPTERO	EXCAVADORA	VOLQUETA
MSP	49	0	0	0	2	0	0	0
MTOP	3	0	0	0	0	0	0	2
OCP	4	0	0	0	0	0	2	2
PPNN	32	0	0	4	0	0	0	0
SNGR	9	2	0	0	0	0	0	0
<b>TOTAL</b>	<b>320</b>	<b>29</b>	<b>3</b>	<b>4</b>	<b>2</b>	<b>1</b>	<b>9</b>	<b>16</b>

\* Para la atención de la emergencia se movilizaron: Cuerpo De Bomberos de Ambato, Baños, Quito, Palora, Puyo, Huamboya, Cevallos, Pelileo, Mera, y Latacunga.

## 9. Registro Fotográfico



Imagen 1: Aluvión, parroquia Río Vere



Imagen 2: Aluvión, parroquia Río Vere

SitRep generado por la Dirección de Monitoreo de Eventos Adversos de la Secretaría Nacional de Gestión de Riesgos.

**SitRep elaborado por:**

Nombre: Javier Sarango - Analista de Monitoreo de Eventos Adversos  
Correo electrónico: jose.sarango@gestionderiesgos.gob.ec  
Teléfono: 042593500 ext. 1603

**SitRep aprobado por:**

Nombre: Mariana Quispillo M. - Directora de Monitoreo de Eventos Adversos  
Correo electrónico: director\_monitoreo@gestionderiesgos.gob.ec  
Teléfono: 042593500 ext. 1631

Para ser agregado o removido de esta lista de SitRep, por favor envíe un correo electrónico a [sala.nacional@gestionderiesgos.gob.ec](mailto:sala.nacional@gestionderiesgos.gob.ec)  
Para más información, visite nuestro sitio Web: <https://www.gestionderiesgos.gob.ec/informes-de-situacion-actual-por-eventos-adversos-ecuador/>