

SitRep No. 04 – Lluvias, del 14 de junio de 2024 a la fecha

INFORME DE SITUACIÓN NACIONAL

Este Informe cubre el periodo desde el 14 de junio de 2024 hasta 17/06/2024- 20h30

El próximo SITREP será emitido el día martes 18 de junio 2024, o en caso de generarse nueva actividad relevante.

1. Puntos importantes

- Desde el 14 de junio de 2024 hasta la presente fecha, por lluvias se han registrado **74 eventos adversos en 13 provincias, afectando a 35 cantones y 57 parroquias.**
- Los eventos más recurrentes son los siguientes: **deslizamiento (39,2%), inundación (23%), aluvi3n (17,6%) entre los principales.**
- Durante este periodo, las **provincias con mayor impacto a la poblaci3n son: Tungurahua, Chimborazo, Morona Santiago y Napo.**
- Desde el 14/6/2024 hasta la presente fecha se ha declarado en emergencia el cant3n Penipe en la provincia de Chimborazo, adicional el cant3n Baños se encuentra en proceso para la declaratoria de emergencia.
- Por lluvias desde el 14/06/2024 hasta la presente fecha se ha activado 4 COE provinciales (Tungurahua, Chimborazo, Morona Santiago, Napo) y 5 COE cantonales (Penipe, Chambo, Baños y Palora y Biblian).



2. Situaci3n Hidrometeorol3gica actual

En referencia al Bolet3n Meteorol3gico Especial Nacional Predicci3n y Vigilancia de Condiciones Meteorol3gicas de 16 de junio de 2024, INAMHI informa:

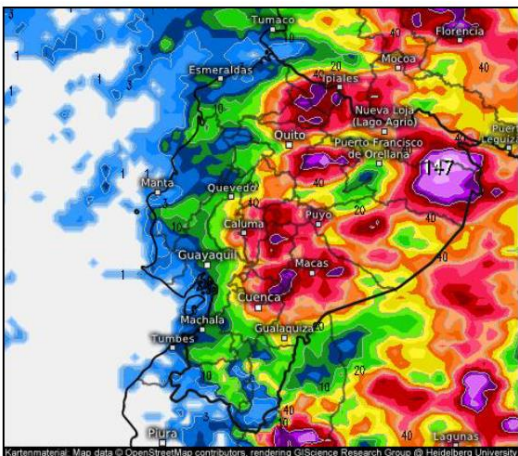


Imagen 1.- Precipitaci3n acumulada de 24 horas, entre las 07h00 del 15 y 07h00 del 16 de junio 2024





Los eventos de intensas lluvias acontecidos entre el s3bado 15 y domingo 16 de junio de 2024 en la regi3n Amaz3nica e Interandina, responden entre sus factores, al r3pido acople de alta contenido de humedad en el ambiente (ingresa por circulaci3n del viento desde la Amazonía), perturbaciones Amaz3nicas (ingreso estacional de ondas del este), circulaci3n de ondas tropicales, procesos de convergencia y divergencia de vientos. Los acumulados de lluvias m3s altas dentro de 24 horas (07h00 del 15 hasta las 0h00 del 16 de junio) fueron entre 60 y 125 mm en la zona centro y norte de la Amazonía y Callej3n Interandino.

La Direcci3n de Pron3sticos y Alertas Hidrometeorol3gicas de INAMHI, si bien determin3 presencia de lluvias en la Amazonía y Callej3n Interandino, estas tendían a una intensidad menor y no representaron los eventos de precipitaci3n de muy alta y




extrema intensidad al norte y centro de la Amazonía y Callej3n Interandino.

Pronostico del Tiempo:

Lunes, 17 de junio 2024

Regi3n	Condiciones Meteorol3gicas	Fen3meno Atmosf3rico	Temperatura
Litoral	Nublado variando a ocasional parcial nublado, lluvias dispersas al norte, centro e interior de la regi3n, mayor énfasis en horas de la noche.	Lluvias dispersas 	21° a 30° C
Interandina	Entre nublado y parcial nublado, lluvias y chubascos con tormentas ocasionales en horas de la tarde.	Lluvias Tormentas 	7° a 23° C
Amaz3nica	Parcial nublado variando a nublado, lluvias y chubascos con tormentas, mayor énfasis en zonas de estribaci3n de cordillera, tarde y parte de la noche.	Lluvias Tormentas 	19° a 32° C
Insular	Nublado con claros, lloviznas dispersas en varias horas del día.	Lloviznas dispersas 	20° a 27° C

Martes, 18 de junio de 2024

Regi3n	Condiciones Meteorol3gicas	Fen3meno Atmosf3rico	Temperatura
Litoral	Nublado variando a parcial nublado, lluvias dispersas con tormentas al norte e interior de la regi3n, mayor énfasis en horas de la noche.	Lluvias Tormentas 	21° a 31° C
Interandina	Nublado variando a parcial nublado, lluvias y chubascos con probables tormentas aisladas en horas de la tarde, mayor énfasis al norte y centro de la regi3n.	Lluvias Chubascos 	7° a 22° C
Amaz3nica	Parcial nublado variando a nublado, lluvias y chubascos con tormentas dispersas, mayor énfasis en zonas de estribaci3n de cordillera norte y centro, tarde y parte de la noche.	Lluvias Tormentas dispersas 	19° a 33° C
Insular	Nublado con claros, lloviznas dispersas en varias horas del día.	Lloviznas dispersas 	20° a 26° C

ESTADO DE CUERPOS DE AGUA.

Desde el 16 de junio hasta la fecha en el seguimiento realizado por las Unidades de Monitoreo de la SNGR, se registraron 14 desbordamientos de cuerpos hídricos en las provincias: Cañar (2 ríos), Morona Santiago (3 ríos), Pichincha (1 río), Pastaza (2 ríos) y Tungurahua (5 ríos y 1 quebrada).

A la hora de corte del informe, se registran 4 desbordamientos de cuerpos hídricos en 3 provincias: 2 en Tungurahua, 1 en Pastaza 1 en Morona Santiago.

Se registran 5 cuerpos hídricos **con tendencia a aumentar su nivel** en 3 provincias: 3 en Tungurahua, 1 en Chimborazo, y 1 en Morona Santiago.

04 cuerpos hídricos desbordados							
Nro.	Provincia	Cantón	Parroquia	Sector	Cuerpo Hídrico	Fecha de Novedad	Observaciones
1	Morona Santiago	Morona	Macas	Sector Puente sobre el río Upano	Upano	16/06/2024	El río se mantiene desbordado
2	Pastaza	Mera	Río Tigre	Puente sobre el río Tigre, vía Nzu - Mera	Río Tigre	16/06/2024	El río se mantiene desbordado
3	Tungurahua	Baños De Agua Santa	Río Negro	Quebrada San Francisco	San Francisco	16/06/2024	El río se mantiene desbordado
4	Tungurahua	Baños De Agua Santa	Río Negro	Caserío La Victoria	Río Negro	16/06/2024	Al momento se registra presencia de lluvias.

05 cuerpos con tendencia a subir de nivel							
Nro.	Provincia	Cantón	Parroquia	Sector	Cuerpo Hídrico	Fecha de Novedad	Observaciones
1	Morona Santiago	Sucúa	Asunción	Puente sobre el río Tutangoza	Tutangoza	16/06/2024	El río mantiene su tendencia
2	Tungurahua	Baños De Agua Santa	Lligua	Lligua	Río Lligua	16/06/2024	El río mantiene su tendencia
3	Tungurahua	Baños De Agua Santa	Río Verde	Río Verde	Río Verde	16/06/2024	El río mantiene su tendencia
4	Tungurahua	Baños De Agua Santa	Río Verde	Agoyán	Pastaza	16/06/2024	El río mantiene su tendencia
5	Chimborazo	Guamote	Cebadas	Cebadas	Cebadas	16/06/2024	El río mantiene su tendencia

















3. Eventos Peligrosos y Afectaciones – Resumen.

Desde el 14 de junio del 2024 a la fecha, por lluvias se han registrado los siguientes eventos peligrosos: el 14/06/2024 y 15/06/2024, se registraron 5 eventos en la provincia de Napo, el 16/06/2024, es el día que se reportó mayor cantidad de eventos con un total de 63, el 17/06/2024, han registrado 6 eventos.

Etiquetas de fila	Deslizamiento	Inundación	Aluvión	Socavamiento	Colapso Estructural	Granizada	Total general
14/6/2024							
NAPO	1	--	1	--	--	--	2
15/6/2024							
NAPO	1	--	1	1	--	--	3
16/6/2024							
MORONA SANTIAGO	8	5	--	3	--	--	16
TUNGURAHUA	1	2	5	--	2	--	10
CHIMBORAZO	2	2	3	1	--	1	9
NAPO	4	--	2	1	2	--	9
PASTAZA	2	2	--	--	1	--	5
PICHINCHA	2	2	--	--	--	--	4
AZUAY	3	--	--	--	--	--	3
SUCUMBÍOS	2	--	--	--	--	--	2
CAÑAR	--	2	--	--	--	--	2
COTOPAXI	1	--	--	--	--	--	1
ORELLANA	--	1	--	--	--	--	1
SANTO DOMINGO DE LOS TSÁCHILAS	--	--	--	1	--	--	1
17/6/2024							
CHIMBORAZO	--	--	1	1	--	--	2
NAPO	--	1	--	--	--	--	1
MORONA SANTIAGO	1	--	--	--	--	--	1
CARCHI	1	--	--	--	--	--	1
CAÑAR	--	--	--	1	--	--	1
Total general	29	17	13	9	5	1	74
	39,2%	23,0%	17,6%	12,2%	6,8%	1,4%	

Fuente: Unidades de Monitoreo SNGR – Instituciones del SNDGIRD. 17/06/2024 – 20h30


Por los eventos detallados en la tabla anterior, se han registrado las siguientes afectaciones:

Afectación a Personas:					
	Fallecidos:	14		Heridos:	27
	*Personas afectadas:	1283		Personas damnificadas:	0
	Personas Desaparecidas:	7			
Afectación a Viviendas:					
	**Viviendas afectadas:	33		Viviendas destruidas:	10
Afectación a servicios básicos esenciales e infraestructura:					
Vías afectadas (kilómetros)		Bienes Privados			
	Primer Orden:	1,2		Bienes privados afectados:	7
	Segundo Orden:	0,16			
	Tercer Orden:	0,18		Bienes privados destruidos:	4
Total Vías afectadas (kilómetros):		1,54			
Bienes públicos		Puentes			
	Bienes públicos afectados:	14		Puentes afectados:	6
	Bienes públicos destruidos:	4		Puentes destruidos:	3
Infraestructura Educativa		Infraestructura de Salud			
	Unidades Educativas con daño funcional:	0		Centros de Salud afectados:	1
	Unidades Educativas con daño estructural:	0			
	Total de unidades impactadas:	0			

*Personas afectadas estimadas a 4 personas por familia

** Se ajusta cifras conforme se va recopilando información

Afectaciones a medios de vida

	Animales afectados	50		Animales Muertos	7
---	--------------------	----	---	------------------	---

Fuente: Unidades de Monitoreo SNGR - Instituciones del SNGDIRD. 17/06/2024 - 20h30

Nota aclaratoria: Toda la información de cifras mostradas en el presente Informe, está sujeta a variación en virtud del levantamiento continuo de información.

4. Detalle de afectaciones por provincias.

Provincia	Cuenta de Evento	Suma de Personas Desaparecidas	Personas Fallecidas	Personas Heridas	Personas Impactadas	Personas Afectadas	Familias Afectadas	Viviendas Afectadas	Viviendas Destruídas	Est. Educativos Afectados	Centros De Salud Afectados	Puentes Afectados	Puentes Destruídos	Bienes Públicos Afectados	Bienes Públicos Destruídos	Bienes Privados Destruídos	Bienes Privados	Km. Lineales De Vías Afectadas	Animales Afectados	Animales Muertos
TUNGURAHUA	10	4	12	27	1101	1101	278	8	8	0	1	1	0	2	0	0	0	0	0	0
CHIMBORAZO	11	3	1	0	84	84	21	3	2	0	0	1	1	0	0	0	2	0,03	50	2
MORONA SANTIAGO	17	0	0	0	70	70	15	15	0	1	0	3	0	2	1	0	1	0,21	0	0
NAPO	15	0	0	0	24	24	8	0	0	0	0	1	2	3	2	2	0	0,3	0	5
ORELLANA	1	0	0	0	4	4	1	0	0	0	0	0	0	0	0	0	0	0	0	0
PASTAZA	5	0	0	0	0	0	0	0	0	0	0	0	0	0	1	0	0	0,01	0	0
CAÑAR	3	0	0	0	0	0	0	0	0	0	0	0	0	0	0	0	0	0	0	0
PICHINCHA	4	0	0	0	0	0	0	7	0	0	0	0	0	7	0	0	2	0,13	0	0
CARCHI	1	0	0	0	0	0	0	0	0	0	0	0	0	0	0	0	0	0,01	0	0
SUCUMBIOS	2	0	0	0	0	0	0	0	0	0	0	0	0	0	0	0	0	0,7	0	0
AZUAY	3	0	0	0	0	0	0	0	0	0	0	0	0	0	0	0	1	0,14	0	0
SANTO DOMINGO DE LOS TSÁCHILAS	1	0	0	0	0	0	0	0	0	0	0	0	0	0	0	1	0	0,01	0	0
COTOPAXI	1	0	1	0	0	0	0	0	0	0	0	0	0	0	0	0	1	0	0	0
Total general	74	7	14	27	1283	1283	323	33	10	1	1	6	3	14	4	3	7	1,54	50	7

*Personas afectadas estimadas considerando personas por familia

Fuente: Unidades de Monitoreo SNGR - Instituciones del SNGDIRD. 17/06/2024 - 20h30

5. Alojamientos Temporales

Durante este período, por lluvias se activó **6 Alojamientos Temporal**.

- Alojamientos **activos**:

Nro.	Provincia	Cantón	Parroquia	Tipo	Nombre del Alojamiento Temporal	Fecha de Apertura	Estado	Familias	Personas
1	Napo *	El Chaco	Sardinas	Refugio Temporal	Coliseo Sardinas	16/06/2024	Cerrado	-	-
2	Tungurahua	Baños	Baños	Refugio Temporal	Estadio San Vicente	16/06/2024	Activos	21	83
3	Tungurahua	Baños	Río verde	Refugio Temporal	Iglesia Evangélica Luz y Verdad	16/06/2023	Activos	170	680
4	Tungurahua	Baños	Río verde	Refugio Temporal	Iglesia Católica	16/06/2023	Activos	80	320
5	Tungurahua	Baños	Ulba	Refugio Temporal	Gad Parroquial Ulba	17/06/2024	Activos	6	18
6	Orellana	Francisco de Orellana	El Coca	Refugio Temporal	Coliseo Paraiso Amazónico	17/06/2024	Activos	1	4
						Total		278	1105

*La familia en este momento se encuentra en familia acogida

6. Asistencia Humanitaria

Por eventos producidos por lluvias desde el 14 de junio de 2024 a la fecha, se ha entregado la siguiente asistencia humanitaria:

En la Provincia de Tungurahua, cantón Baños en total movilizados por la SNGR y en proceso de entrega en alojamientos temporales y población afectada.

Kit de primera respuesta humanitaria (KPRH)	Camas	Colchones	Almohadas	Cobijas	Sábanas	Kit de Cocina	Menaje de Cocina
144	40	20	80	40	40	3	3
144	40	20	80	40	40	3	3

Adicional la SNGR se está movilizando más bienes de Asistencia Humanitaria desde diferente parte del país como Quito, Cuenca, Ibarra, Portoviejo:

- Desde Quito: 560 KPRH, 75 colchones (MIES), 75 cobijas, 75 Frazadas, 75 toldos
- Desde Cuenca: 40 camas y 37 colchones
- Desde Ibarra: 200 KCHP

7. COE activados, casos representativos y acciones de respuesta

- Desde el 14/6/2024 hasta la presente fecha se ha declarado en emergencia.

Nro.	Fecha de la Declaratoria	Provincia	Cantón	Fecha de Cierre	Estado	Observación
1	16/06/2024	Chimborazo	Penipe	14/09/2024	Vigente	Declarar el estado de EMERGENCIA en todo el territorio del cantón Penipe durante 90 días.

- Por lluvias desde el 14/06/2024 hasta la presente fecha se ha activado 4 COE provinciales:

Nro.	Provincia	Fecha de activación	Estado
1	Chimborazo	16/06/2024	Activo
2	Tungurahua	16/06/2024	Activo
3	Morona Santiago	16/06/2024	Activo
4	Napo	17/06/2024	Activo

- Por lluvias desde el 14/06/2024 hasta la presente fecha se han activado, 5 COE cantonales:

No.	Provincia	Cantón	Fecha de activación	Estado
1	Chimborazo	Penipe	16/06/2024	Activo
2		Chambo	16/06/2024	Activo
3	Tungurahua	Baños	16/06/2024	Activo
4	Morona Santiago	Palora	16/06/2024	Activo
5	Cañar	Biblian	17/06/2024	Activo

- En este mismo período, se ha activado 1 Comisión Parroquial (COPAE): Sardinas del cantón El Chaco en la provincia de Napo, el 16/06/2024.

Entre los casos más relevantes ocurridos durante los últimos 3 días podemos mencionar los siguientes:

ZONA 1

Sucumbíos /Sucumbíos / La Bonita / vía, Santa Barbara- Lago Agrio Interoceánica [E10]: Debido a las fuertes precipitaciones registradas en la mañana del 16/06/2024 se registraron varios deslizamientos de tierra que obstaculiza parcialmente la vía de primer orden. Al momento la vía se encuentra **parcialmente habilitada**.

ZONA 2

Pichincha / Cayambe / Juan Montalvo / Río Guachalá - vía a la Josefina : Por lluvias de la madrugada del 16/06/2024 se reportó el desbordamiento del río Guachalá lo que ocasionó varias afectaciones en el sector.

Se realizó la evaluación inicial de daños de los sectores afectados por la inundación y determinó que se realizará la entrega de asistencia humanitaria previo a la entrega de los formularios de EVIN tabulados. El río se mantiene con tendencia a disminuir su cauce.

- 1 vía de segundo orden cerrada (50m lineales se fueron al río) datos en tabulación
- 1 vía de tercer orden cerrada en su totalidad por deslizamiento
- 7 bienes públicos destruidos (postes de luz)
- 1 bien privado afectado (zona turística dedicada a la pesca)
- 4 viviendas afectadas por el ingreso de agua y lodo (Continúan en tabulación)

Se realizó una reunión del COE Cantonal con el fin de solicitar colaboración de los diferentes entes de respuesta del cantón con el fin de levantar la información necesaria para la toma de decisiones ante el evento. También se solicitó el apoyo del GAD Provincial de Pichincha para atender las diferentes afectaciones en el cantón.

Pichincha/Pedro Moncayo/ Malchingui/ Complejo recreacional Acua River: Por lluvias presentadas el 16/06/2024, se reportó el desbordamiento del Río Pisque

- 1 bien privado afectado (Complejo recreacional)
- Medios de vida (Cultivos afectados) en tabulación
- 3 viviendas afectas
- 3 familias evacuadas (Hacia acogientes)
- Servicio de red eléctrica inestable debido a la afectación de los postes en el lugar

Napo/ El Chaco/Sardinas/Sardinas: Por lluvias presentadas el 14/06/2024, se desbordaron las quebradas Gallo de Peña y San José arrastrando material lodoso, afectando a varias viviendas, al patio de la Escuela México, la vía de segundo orden al momento se encuentra **cerrada** al paso, entre otras afectaciones; por las lluvias de la noche de ayer y de hoy 16/06/2024 se produjo un nuevo aluvión por el desbordamiento de las quebradas.

En el **refugio temporal en el Coliseo de Sardinas** por seguridad está alojada 01 familia de 05 personas.

- 8 familias afectadas por diferentes situaciones
- 1 familia evacuó al Coliseo Sardinas Alto.
- 1 Unidad Educativa afectada con anegación de agua y lodo
- 1 Estadio de fútbol afectado con anegación de agua y lodo
- Cultivos afectados y animales perdidos (por confirmar los totales)
- Calles afectadas: San Andrés y Leonardo Ango (en etapa de evaluación)

Está activo el COPAE de Sardinas.

Napo/Quijos-El Chaco /Vía Y de Baeza-Borja-Sardinas[E45]: Por lluvias presentadas el 15/06/2024, se produjo dos socavamientos y presencia de escombros en el tramo vial de primer orden Borja -Sardinas. Al momento está **habilitada parcialmente**, se sugiere circular con precaución.

Napo/Quijos/Cuyuja/Maspa, Vía Baeza - Pifo [E20]: Por lluvias se producen varias novedades en la vía de primer orden, en tres sectores, siendo el deslizamiento de Maspa el de mayor afectación a la vía.

Al momento la vía se encuentra **parcialmente habilitada** al tránsito vehicular

- Aprox. 100 de vía afectada (preliminar)

MTOP Napo en coordinación con GAD Municipal de Quijos, Petroecuador y Prefectura realizaron la limpieza de la vía parcialmente.

Napo/El Chaco/El Chaco/ puente sobre el río Oyacachi: Debido al aumento del nivel del río Oyacachi el 16/06/2024, se produjo el colapso del puente que comunica el barrio Chontaloma - Sector Cusumbe, además de la tubería de agua para consumo para la parroquia Santa Rosa.

- 2 bienes públicos afectados

ZONA 3

Tungurahua / Baños de Agua Santa / Río Verde /el Placer, Quilloturo, ref. Vía Baños - Puyo [E30]: Debido a las lluvias registradas en el sector se produjo un deslizamiento de magnitud que afecta completamente la vía de primer orden afectando a personas y maquinaria que se encontraba trabajando en el sector.

Al momento la vía continúa **cerrada**.

Personal de CB, PPNN, FFAA continúan con la búsqueda de las personas desaparecidas.

- 7 viviendas afectadas.
- 8 viviendas destruidas.
- 80 % del servicio de agua potable afectado en el cantón Baños.
- 20 % del servicio de energía eléctrica afectado en cantón Baños.

- 1 vía de primer orden afectado.
- 1 puente afectado.
- Bienes públicos afectados. (Postes de alumbrado)
- 1 establecimiento de salud afectado (Centro de Salud Río Verde)
- Servicio de agua afectado
- FAMILIAS EVACUADAS
- Iglesia Evangélica 170 familias (680 personas)
- Iglesia Católica 80 familias (320 personas)
- San Vicente ubicado en Baños Cabecera Cantonal (21 familias 83 personas evacuadas desde Río Verde).
- 24 personas heridas.
- 12 personas fallecidas
- 30 personas ubicadas (Al momento ya se encuentran a buen recaudo)
- 4 desaparecidos (información preliminar)
- 271 familias afectadas (1083 personas)

FFAA y Aeropolicial realizaron traslado de heridos.

DINASED reporta que el número de personas fallecidas al momento son 12, los cuerpos están siendo movilizados al coliseo de El Placer para ser identificados por familiares.

MSP brinda atención médica en el centro de salud, refugios temporales y Hospital Básico Baños, ingresó insumos médicos del Distrito Salud Puyo.

Empresa Eléctrica y Empresa de Agua Potable continúan realizando trabajos para restablecer los servicios afectados.

Se activó la Sala de Situación y la MTT4 Provincial y Cantonal.

Cuerpo de Bomberos Baños con apoyo de Cuerpo de Bomberos Ambato, Quito, Pastaza, Latacunga y Mera realizaron labores de búsqueda y rescate.

MTOP y OOPP GAD Baños continúan con la limpieza y habilitación de la vía.

COE Cantonal y Provincial activados.

Chimborazo / Guamote / Cebadas / Km 15 vía Cebadas – Macas: Debido a las precipitaciones del 16/06/2024 se produce un aluvión de lodo y material pétreo que afecta totalmente la vía, el cual arrastra un vehículo hasta una quebrada, se estima de manera preliminar que dentro del vehículo estaban 4 ocupantes, al momento sigue descendiendo material pétreo y lodo, por lo que no se pueden realizar labores de limpieza ni de rescate.

El vehículo fue sacado de la quebrada, de las personas reportadas desaparecidas fue localizado y rescatado un cuerpo de sexo masculino, la vía continúa **cerrada**.

- Vía de segundo orden afectada. (cerrada).
- 1 bien público afectada (vehículo liviano).
- 3 personas desaparecidas (dato preliminar)
- 1 persona fallecida.

ACCIONES DE RESPUESTA:

CB Riobamba apoya en las labores de búsqueda mediante un drom.

CB y PPNN continúan realizando los trabajos de búsqueda y rescate de las personas.

SNGR monitorea el evento.

Chimborazo / Chambo / San Francisco de Chambo/ Sector de Quiñón en puente de Guayllabamba, vía Chambo – Guayllabamba.

Debido a las lluvias que se presentan en el sector se produce el desbordamiento del río Chimbul.

Al momento la vía se encuentra **cerrada** por lo que el camión y los vehículos que no podían transitar retornaron sin tener paso por la vía, además se informa la afectación de las aguas termales y una vivienda debido al aluvión, la evacuación de una familia, la cual permanece con familia de acogida.

- Vía de tercer orden afectada. (cerrada)
- 1 bien privado afectado (Aguas termales de Guayllabamba).
- 1 Vivienda afectada.
- 1 familia afectada.
- 1 familia evacuada.

CB Chambo realizó evacuación de una familia afectada.

SNGR monitorea el evento y coordina con UGR GADMC Chambo levantamiento de información.

Cotopaxi / Pangua / El Corazón / Padrewuasi: Debido a las lluvias registradas en el sector se produjo un deslizamiento en un terreno, producto de eso una señora que se encontraba en el lugar pastando sus animales quedó atrapada, personal cuerpo de bomberos Pangua manifiesta que realizó la extracción del cuerpo sin vida de la señora del lugar del evento.

- 1 bien privado afectado (Terreno)
- 1 persona fallecida.

CB Pangua confirmó el evento y realizó las labores de rescate.

SNGR monitorea el evento y coordinó con la UGR una inspección.

Chimborazo / Penipe / El Altar / Palitahua, vía Penipe-Palitahua: Debido a las lluvias registradas el 16/06/2024 en el sector se produjo el socavamiento y posterior colapso del puente Palitahua. Al momento la vía de tercer orden está cerrada y hay viviendas en riesgo.

Al momento se activó el PMU donde se procede a actualizar las afectaciones, además el Alcalde del GADMC resolvió: Declarar el estado de EMERGENCIA en todo el territorio del cantón Penipe durante 90 días, en virtud de los eventos presentados y de público

conocimiento en torno a las fuertes lluvias que se han presentado en los diversos sectores del cantón Penipe, generando daños en la infraestructura vial, poniendo en riesgo la integridad de sus habitantes.

AFECTACIONES:

- 20 familias afectadas
- 2 viviendas afectadas
- 2 viviendas destruidas.
- 1 puente afectado
- 2 animales muertos.
- 50 animales afectados
- 1 puente destruido
- 1 vía de tercer orden afectada **cerrada**

COE Cantonal Penipe se reunió y mediante declaratoria Penipe se encuentra en estado de emergencia.

Se activó el PMU en Penipe.

SNGR monitorea el evento y realiza la actualización de información en territorio.

Pastaza / Mera / Río Tigre / Puente sobre el río Tigre, vía Nzu - Mera: Debido a las lluvias registradas el 16/06/2024 en el sector se produjo el desbordamiento del Río Tigre. Producto del desbordamiento se produjo el colapso del puente sobre el río Tigre.

- 1 bien público afectado

Al momento la vía de tercer orden está **cerrada**.

Tungurahua / Baños de Agua Santa / Ulba / Caserío Agoyán, ref. Vía Baños - Puyo [E30]: Debido a las lluvias registradas el 16/06/2024 en el sector se produjo un deslizamiento que afecta completamente la vía de primer orden que se encuentra al momento **cerrada**, además se reporta el aumento de caudal del río Pastaza que pone en riesgo al puente del sector.

- 6 familias 18 personas afectadas
- 1 vía de primer orden afectada.
- 1 bien privado afectado.
- 1 persona Rescatada
- 3 personas heridas leves.

Personal de cuerpo de bomberos manifiesta que en el sector del evento se encontraban 4 personas las cuales 3 resultaron con heridas muy leves las cuales se trasladaron con sus propios medios y la otra persona fue rescatada por personal de CB Baños. Se actualiza las cifras con la información proporcionada por el PMU.

Se estima 100 familias afectadas (400 personas, dato preliminar) de manera indirecta por afectaciones de acceso vial.

ZONA 6

Cañar/Biblian/Biblian/Feria de Ganado: A causa de las lluvias se produjo el incremento y desbordamiento del río Burgay, producto del mismo ingreso de agua en el sector de la feria de ganado.

Con fecha 16/06/2024 se reunió el COE Cantonal tomando las siguientes resoluciones por incremento de caudal del río Burgay:

- 1._ Dirección de Obras Públicas ejecutará trabajos emergentes en puntos críticos.
- 2._ La Prefectura del Cañar suministrará piedra de escollera.
- 3._ El Cuerpo de Bomberos realizará perifoneo en las zonas de riesgo.
- 4._ El Ministerio del Interior realizará inspecciones para asegurar que la población no se acerque a las zonas de riesgo.
- 5._ Policía Nacional brindarán resguardo a la maquinaria pesada y a personal que realicen los trabajos
- 6._ Se solicitará a la Empresa Centrosur la reubicación inmediata de postes que presentan un riesgo de caída.
- 7._ El GAD Parroquial de Nazon asignará su maquinaria para trabajos de limpieza.
- 8._ El COE Cantonal se declara en sesión permanente 24/7

UGR de Biblian realiza monitoreo del evento.

Morona Santiago/Taisha/Macuma/Mamayak: Debido a la presencia de lluvias suscitadas la noche del 15/06/2024 y madrugada del 16/06/2024 se produjo el incremento del caudal y posterior desbordamiento del río Pastaza, generando la inundación de varias viviendas y personas atrapadas en un islote (información por verificar).

Al momento se desconoce las afectaciones, debido a que es un sector de difícil acceso, no se registra presencia de lluvias en el sector.

- Viviendas (número por confirmar)

* 3 personas atrapadas (por confirmar)

Secretaría de Gestión de Riesgos coordinó con el GAE 44 el apoyo del helicóptero fénix para ejecutar actividades de rescate y reconocimiento de la zona afectada en Kayamentza y Mamayak, con el apoyo del Cuerpo de Bomberos Morona y Huamboya, nos mantenemos en constante monitoreo.

Morona Santiago/Huamboya/Chiguaza/Complejo Turístico Laberistos de Chiguaza, vía Macas-Puyo: Debido a la presencia de lluvias suscitadas la noche del 15/06/2024 y madrugada del 16/06/2024 se produjo el incremento del caudal del río Pastaza, generando una afectación en el puente y colapso de una vivienda, la familia afectada se encuentra en buen recaudo, procedieron a evacuar y se encuentra en otra vivienda de su propiedad.

- 1 bien público afectado (puente)
- 1 vivienda afectada
- 1 familia afectada (número de personas en proceso de levantamiento de información)

Morona Santiago/Huamboya/Huamboya/Tuna Chiguaza, vía Macas-Puyo [E45]: Debido a la presencia de lluvias suscitadas la noche del 15/06/2024 y madrugada del 16/06/2024 se produjo un deslizamiento que ocasionó el cierre total de la vía de primer orden.

- 15 metros lineales de vía afectada

Morona Santiago/Pablo Sexto/Pablo Sexto/Tarabita, río Palora.

Debido a la presencia de lluvias suscitadas la noche del 15/06/2024 y madrugada del 16/06/2024 se produjo el incremento del caudal y posterior desbordamiento del río Palora

- 1 un bien público destruido

SitRep generado por la Dirección de Monitoreo de Eventos Adversos de la Secretaría Nacional de Gestión de Riesgos.

SitRep elaborado por:

Nombre: Mauricio Andrade. - Analista de Monitoreo de Eventos Adversos
Correo electrónico: mauricio.andrade@gestionderiesgos.gob.ec
Teléfono: 042593500 ext. 1603

SitRep aprobado por:

Nombre: Mariana Quispillo M.. - Directora de Monitoreo de Eventos Adversos
Correo electrónico: director.monitoreo@gestionderiesgos.gob.ec
Teléfono: 042593500 ext. 1631

Para ser agregado o removido de esta lista de SitRep, por favor envíe un correo electrónico a sala.nacional@gestionderiesgos.gob.ec
Para más información, visite nuestro sitio Web: <https://www.gestionderiesgos.gob.ec/informes-de-situacion-actual-por-eventos-adversos-ecuador/>