

SitRep No. 06 – Lluvias, del 14 de junio de 2024 a la fecha

INFORME DE SITUACIÓN NACIONAL

Este Informe cubre el período desde el 14 de junio de 2024 hasta 18/06/2024- 13h30
El próximo SITREP será emitido el día martes 18 de junio 2024, o en caso de generarse nueva actividad relevante.

1. Puntos importantes

- Desde el 14 de junio de 2024 hasta la presente fecha, por lluvias se han registrado **79 eventos adversos en 13 provincias, afectando a 36 cantones y 60 parroquias.**
- Los eventos más recurrentes son los siguientes: **deslizamiento (39,2%), inundación (21,5%), aluvión (17,7%), Socavamiento (13,9%) entre los principales.**
- Durante este periodo, las **provincias con mayor impacto a la población son: Tungurahua, Chimborazo, Morona Santiago y Napo.**
- El 16/6/2024, se declarado en emergencia el cantón Penipe en la provincia de Chimborazo y el 17/6/2024 se declaró en emergencia el cantón Baños de la provincia de Tungurahua.
- Por lluvias desde el 14/06/2024 hasta la presente fecha se ha activado 4 COE provinciales (Tungurahua, Chimborazo, Morona Santiago, Napo) y 6 COE cantonales (Penipe, Chambo, Baños y Palora, Biblián y El Chaco).



2. Situación Hidrometeorológica actual

En referencia al Boletín Meteorológico Especial Nacional Predicción y Vigilancia de Condiciones Meteorológicas Nro. 32 del 18 de junio de 2024, INAMHI informa:

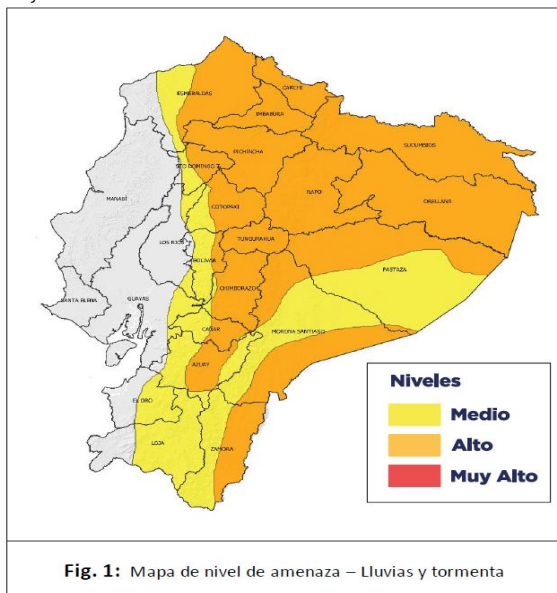


Fig. 1: Mapa de nivel de amenaza – Lluvias y tormenta

En los próximos días se prevé **incremento en la intensidad y distribución de las precipitaciones**, con mayor énfasis en la **región Amazónica, zonas de cordillera oriental en la Sierra y norte – interior del Litoral**. Los eventos más intensos se presentarán con tormentas y ráfagas de viento, en varias horas del día y de la noche en la Amazonía y Sierra, particularmente **entre el 19 y 22 de junio**.

Región Litoral: Lluvias de mayor intensidad al norte e interior de la región durante la noche y madrugada.

Región Interandina: Lluvias de variable intensidad en toda la región, con mayor énfasis en las zonas de estribación de cordillera.

Región Amazónica: Lluvias de variable intensidad en gran parte de la región con mayor énfasis al norte y estribación de cordillera, acompañadas de tormentas eléctricas y ráfagas de viento.

Estimación de precipitación diaria en milímetros (mm)

REGIÓN	Lluvia Acumulada en 24 horas (mm)	
	Nivel medio	Nivel alto
Litoral	10 – 20	21 – 50
Interandina	8 – 15	16 – 30
Amazonía	22 – 31	32 – 70

ESTADO DE CUERPOS DE AGUA.

Desde el 16 de junio hasta la fecha en el seguimiento realizado por las Unidades de Monitoreo de la SNGR, se registraron 14 desbordamientos de cuerpos hídricos en las provincias: Cañar (2 ríos), Morona Santiago (3 ríos), Pichincha (1 río), Pastaza (2 ríos) y Tungurahua (5 ríos y 1 quebrada).

A la hora de corte del informe, se registran **3** desbordamientos de cuerpos hídricos en 2 provincias: 2 en Tungurahua y 1 en Morona Santiago.

Se registran **6** cuerpos hídricos **con tendencia a aumentar su nivel** en 3 provincias: 4 en Tungurahua, 1 en Sucumbíos y 1 en Morona Santiago.

03 cuerpos hídricos desbordados

Nro.	Provincia	Cantón	Parroquia	Sector	Cuerpo Hídrico	Fecha de Novedad	Observaciones
01	Morona Santiago	Morona	Macas	Sector Puente sobre el río Upano	Upano	16/06/2024	El río se mantiene desbordado
02	Tungurahua	Baños De Agua Santa	Río Negro	Quebrada San Francisco	San Francisco	16/06/2024	-----
03	Tungurahua	Baños De Agua Santa	Río Negro	Caserío La Victoria	Río Negro	16/06/2024	Al momento se registra presencia de lluvias.

06 cuerpos con tendencia a subir de nivel

Nro.	Provincia	Cantón	Parroquia	Sector	Cuerpo Hídrico	Fecha de Novedad	Observaciones
04	Morona Santiago	Sucúa	Asunción	Puente sobre el río Tutanangoza	Tutanangoza	16/06/2024	El río mantiene su tendencia
05	Tungurahua	Baños De Agua Santa	Ulba	Ulba	Río Ulba	16/06/2024	El río mantiene su tendencia
06	Tungurahua	Baños De Agua Santa	Lliqua	Lliqua	Río Lliqua	16/06/2024	El río mantiene su tendencia
07	Tungurahua	Baños De Agua Santa	Río Verde	Río Verde	Río Verde	16/06/2024	El río mantiene su tendencia
08	Tungurahua	Baños De Agua Santa	Río Verde	Agoyán	Pastaza	16/06/2024	El río mantiene su tendencia
09	Sucumbios	Lago Agrio	Nueva Loja, Cabecera Cantonal Y Capital Provincial	Chozas de Mao	Aguarico	2024-06-16	El río mantiene su tendencia


















3. Eventos Peligrosos y Afectaciones – Resumen.

Desde el 14 de junio del 2024 a la fecha, por lluvias se han registrado un total de **79** eventos peligrosos: el 14/06/2024 y 15/06/2024, se registraron 5 eventos en la provincia de Napo, el 16/06/2024, es el día que se reportó mayor cantidad de eventos con un total de 67, el 17/06/2024, han registrado 7 evento.

Etiquetas de fila	Deslizamiento	Inundación	Aluvión	Socavamiento	Colapso Estructural	Granizada	Total general
14/6/2024	1	--	1	--	--	--	2
NAPO	1	--	1	--	--	--	2
15/6/2024	1	--	1	1	--	--	3
NAPO	1	--	1	1	--	--	3
16/6/2024	27	16	11	7	5	1	67
MORONA SANTIAGO	8	5	--	3	--	--	16
TUNGURAHUA	2	2	5	1	2	--	12
CHIMBORAZO	2	2	4	1	--	1	10
NAPO	4	--	2	1	2	--	9
PICHINCHA	3	2	--	--	--	--	5
PASTAZA	2	2	--	--	1	--	5
AZUAY	3	--	--	--	--	--	3
SUCUMBÍOS	2	--	--	--	--	--	2
CAÑAR	--	2	--	--	--	--	2
COTOPAXI	1	--	--	--	--	--	1
ORELLANA	--	1	--	--	--	--	1
SANTO DOMINGO DE LOS TSÁCHILAS	--	--	--	1	--	--	1
17/6/2024	2	1	1	3	--	--	7
CHIMBORAZO	--	--	1	2	--	--	3
NAPO	--	1	--	--	--	--	1
MORONA SANTIAGO	1	--	--	--	--	--	1
CARCHI	1	--	--	--	--	--	1
CAÑAR	--	--	--	1	--	--	1
Total general	31	17	14	11	5	1	79
	39,2%	21,5%	17,7%	13,9%	6,3%	1,3%	

Fuente: Unidades de Monitoreo SNGR – Instituciones del SNGIRD. 18/06/2024 - 13h30

Por los eventos detallados en la tabla anterior, se han registrado las siguientes afectaciones:

Afectación a Personas:					
	Fallecidos:	17		Heridos:	28
	*Personas afectadas:	1395		Personas damnificadas:	4
	Personas Desaparecidas:	5		Familias Damnificadas	1
Afectación a Viviendas:					
	**Viviendas afectadas:	41		Viviendas destruidas:	11
Afectación a servicios básicos esenciales e infraestructura:					
Vías afectadas (kilómetros)		Bienes Privados			
	Primer Orden:	31,21		***Bienes privados afectados:	12
	Segundo Orden:	0,66		Bienes privados destruidos:	2
	Tercer Orden:	0,92			
****Total Vías afectadas (kilómetros):		32,79			
Bienes públicos		Puentes			
	****Bienes públicos afectados:	30		Puentes afectados:	7
	Bienes públicos destruidos:	4		Puentes destruidos:	3
Infraestructura Educativa		Infraestructura de Salud			
	Unidades Educativas con daño funcional:	1		Centros de Salud afectados:	1
	Unidades Educativas con daño estructural:	0			
	Total de unidades impactadas:	1			

*Personas afectadas estimadas a 4 personas por familia

** Se ajusta cifras conforme se va recopilando información

***Centros turísticos, criaderos de truchas y vehículo

**** Información del MTOP, existe aproximadamente 30 km de vía afectada Baños -Puyo

*****Postes de alumbrado público, maquinaria, guardería, canal de riego, alcantarillado, captación de agua potable

Afectaciones a medios de vida					
	Hectáreas de cultivos afectados:	0,02		Animales afectados	50
	Hectáreas de cultivos perdidos:			Animales Muertos	7
	Total de hectáreas de cultivos impactadas:	0,02			

Fuente: Unidades de Monitoreo SNGR - Instituciones del SNDGIRD. 18/06/2024 - 13h30

Nota aclaratoria: Toda la información de cifras mostradas en el presente Informe, está sujeta a variación en virtud del levantamiento continuo de información.

4. Detalle de afectaciones por provincias

Provincia	Cuenta de Evento	Personas Desaparecidas	Personas Fallecidas	Personas Heridas	Personas Impactadas	Personas Afectadas	Familias Afectadas	Personas Damnificadas	Familias Damnificadas	Viviendas Afectadas	Viviendas Destruídas	Est. Educativos Afectados	Centros De Salud Afectados	Puentes Afectados	Puentes Destruídos	Bienes Públicos Afectados	Bienes Públicos Destruídos	Bienes Privados Afectados	Bienes Privados Destruídos	Km. Lineales De Vías Afectadas	Ha. Cultivo Afectados	Animales Afectados	Animales Muertos
TUNGURAHUA	12	4	13	28	1101	1101	278	0	0	8	8	0	1	1	0	2	0	1	0	30	0	0	0
NAPO	15	0	0	0	114	114	38	0	0	0	0	0	0	1	2	16	2	0	2	0,3	0	0	5
CHIMBORAZO	13	1	3	0	94	94	30	0	0	10	3	0	0	1	1	0	0	3	0	0,03	0	50	2
MORONA SANTIAGO	17	0	0	0	70	70	15	0	0	15	0	1	0	3	0	2	1	1	0	0,89	0	0	0
PICHINCHA	5	0	0	0	12	12	3	0	0	7	0	0	0	1	0	10	0	3	0	0,19	0,02	0	0
ORELLANA	1	0	0	0	4	4	1	0	0	0	0	0	0	0	0	0	0	0	0	0	0	0	0
AZUAY	3	0	0	0	4	0	0	4	1	1	0	0	0	0	0	0	0	3	0	0,14	0	0	0
CARCHI	1	0	0	0	0	0	0	0	0	0	0	0	0	0	0	0	0	0	0	0,01	0	0	0
SUCUMBIÓS	2	0	0	0	0	0	0	0	0	0	0	0	0	0	0	0	0	0	0	0,7	0	0	0
CAÑAR	3	0	0	0	0	0	0	0	0	0	0	0	0	0	0	0	0	0	0	0	0	0	0
PASTAZA	5	0	0	0	0	0	0	0	0	0	0	0	0	0	0	0	1	0	0	0,02	0	0	0
SANTO DOMINGO DE LOS TSÁCHILAS	1	0	0	0	0	0	0	0	0	0	0	0	0	0	0	0	0	0	0	0,01	0	0	0
COTOPAXI	1	0	1	0	0	0	0	0	0	0	0	0	0	0	0	0	0	1	0	0	0	0	0
Total general	79	5	17	28	1399	1395	365	4	1	41	11	1	1	7	3	30	4	12	2	32,79	0,02	50	7

*Personas afectadas estimadas considerando personas por familia

**** Información del MTOP, existe aproximadamente 30 km de vía afectada Baños -Puyo

Fuente: Unidades de Monitoreo SNGR - Instituciones del SNDGIRD. 18/06/2024 - 13h30

5. Alojamientos Temporales

Durante este periodo, por lluvias se activaron **6 Alojamientos Temporal**, de los cuales 3 se encuentran activos y 3 cerrados.

- Alojamientos **activos**:

Nro.	Provincia	Cantón	Parroquia	Tipo	Nombre del Alojamiento Temporal	Fecha de Apertura	Estado	Familias	Personas
1	Tungurahua	Baños	Baños	Refugio Temporal	Estadio San Vicente	16/06/2024	Activo	19	77
2	Tungurahua	Baños	Río verde	Refugio Temporal	Iglesia Evangélica Luz y Verdad	16/06/2023	Activo	170	680
3	Tungurahua	Baños	Río verde	Refugio Temporal	Iglesia Católica	16/06/2023	Activo	80	320
Total								269	1077

- Alojamientos **Cerrados**:

Nro.	Provincia	Cantón	Parroquia	Tipo	Nombre del Alojamiento Temporal	Fecha de Apertura	Estado
1	Napo	El Chaco	Sardinas	Refugio Temporal	Coliseo Sardinas	16/06/2024	Cerrado
2	Tungurahua	Baños	Ulba	Refugio Temporal	Gad Parroquial Ulba	17/06/2024	Cerrado
4	Orellana	Francisco de Orellana	El Coca	Refugio Temporal	Coliseo Paraíso Amazónico	17/06/2024	Cerrado

6. Asistencia Humanitaria

Por eventos producidos por lluvias desde el 14 de junio de 2024 a la fecha, se ha entregado la siguiente asistencia humanitaria:

En la Provincia de Tungurahua, cantón Baños en total movilizados por la SNGR y en proceso de entrega en alojamientos temporales y población afectada.

Kit de primera respuesta humanitaria (KPRH)	Camas	Colchones	Almohadas	Cobijas	Sábanas	Kit de Cocina	Menaje de Cocina
144	40	20	80	40	40	3	3
144	40	20	80	40	40	3	3

Adicional la SNGR se está movilizando más bienes de Asistencia Humanitaria desde diferente parte del país como Quito, Cuenca, Ibarra, Portoviejo:

- KPRH: 600
- KCLF: 300
- KCHP: 400
- Camas: 740
- Colchones: 120
- Almohadas: 280
- Cobijas: 40
- Sábanas: 40
- Kit cocina: 3
- Kit menaje de cocina: 3
- **Coordinación movilizaciones MIES**
- Kit de dormir: 600
- Kit de vestimenta: 600

Asistencia humanitaria movilizada y en proceso de entrega por el Sistema Nacional Descentralizado de Gestión Integral de Riesgos y Desastres, se registran:

Institución Donante	kits alimenticios	Kit de Vestir	Galones de Agua
MIES	-	40	-
MINEDUC	150	-	60
Total	150	40	60

Fuente: Unidades de Monitoreo SNGR - Instituciones del SNDGIRD. 18/06/2024 - 13h30

7. COE activados, casos representativos y acciones de respuesta

- Desde el 14/6/2024 hasta la presente fecha se ha declarado en emergencia.

Nro.	Fecha de la Declaratoria	Provincia	Cantón	Fecha de Cierre	Estado	Observación
1	16/06/2024	Chimborazo	Penipe	14/09/2024	Vigente	Declarar el estado de EMERGENCIA en todo el territorio del cantón Penipe durante 90 días.
2	17/06/2024	Tungurahua	Baños	15/08/2024	Vigente	Declarar en SITUACIÓN DE EMERGENCIA al Cantón Baños de Agua Santa, por el lapso de 60 días, a fin de intervenir y controlar de forma inmediata la situación inminente que está atravesando la jurisdicción cantonal por la época invernal.

- Por lluvias desde el 14/06/2024 hasta la presente fecha se ha activado 4 COE provinciales:

Nro.	Provincia	Fecha de activación	Estado
1	Chimborazo	16/06/2024	Activo
2	Tungurahua	16/06/2024	Activo
3	Morona Santiago	16/06/2024	Activo
4	Napo	17/06/2024	Activo

- Por lluvias desde el 14/06/2024 hasta la presente fecha se han activado, 6 COE cantonales:

No.	Provincia	Cantón	Fecha de activación	Estado
1	Chimborazo	Penipe	16/06/2024	Activo
2		Chambo	16/06/2024	Activo
3	Tungurahua	Baños	16/06/2024	Activo
4	Morona Santiago	Palora	16/06/2024	Activo
5	Cañar	Biblian	17/06/2024	Activo
6	Napo	El Chaco	18/06/2024	Activo

- En este mismo periodo, se ha activado 1 Comisión Parroquial (COPAE): Sardinas del cantón El Chaco en la provincia de Napo, el 16/06/2024.

Entre los casos más relevantes ocurridos durante los últimos 3 días podemos mencionar los siguientes:

ZONA 1

Sucumbíos / Sucumbíos / La Bonita / vía, Santa Barbara- Lago Agrío Interoceánica [E10]: Debido a las fuertes precipitaciones registradas en la mañana del 16/06/2024 se registraron varios deslizamientos de tierra que obstaculiza parcialmente la vía de primer orden. Al momento la vía se encuentra **parcialmente habilitada**.

ZONA 2

Pichincha / Cayambe/ Cangahua/ vía Larcachaca- Oyacachi (Moras, Hierba Buena), Yacuchupa- Sayaro; sectores Chitachaca y Guanguilquí: Por lluvias del 16/06/2024 se reportó varios deslizamientos que ocasionaron afectación al canal de riego Cangahua-Guanguilquí- Porotog, cierre de 2 vías de tercer orden, afectación al estribo izquierdo de un puente, afectación a un criadero de truchas y la pérdida de una alcantarilla.

La vía continúa **cerrada**.

Al momento continúan con los trabajos de limpieza y reparación en el canal de riego y alcantarilla.

- 2 bienes públicos afectados (canal de riego y alcantarilla)
- 50 metros de vía afectada
- 1 puente afectado
- 1 bien privado afectado (criadero de truchas)

GAD Provincial moviliza maquinaria para la limpieza de la vía y al momento mantiene reparaciones en el canal de riego y alcantarilla afectado.

Pichincha / Cayambe / Juan Montalvo / Río Guachalá - vía a la Josefina: Por lluvias de la madrugada del 16/06/2024 se reportó el desbordamiento del río Guachalá lo que ocasionó varias afectaciones en el sector.

Se realizó la evaluación inicial de daños de los sectores afectados por la inundación y determinó que se realizará la entrega de asistencia humanitaria previo a la entrega de los formularios de EVIN tabulados. El río se mantiene con tendencia a disminuir su cauce.

- 1 vía de segundo orden cerrada (50m lineales se fueron al río) datos en tabulación
- vía de tercer orden cerrada en su totalidad por deslizamiento
- 7 bienes públicos destruidos (postes de luz)
- 1 bien privado afectado (zona turística dedicada a la pesca)
- 4 viviendas afectadas por el ingreso de agua y lodo (Continúan en tabulación)

Se realizó una reunión del COE Cantonal con el fin de solicitar colaboración de los diferentes entes de respuesta del cantón con el fin de levantar la información necesaria para la toma de decisiones ante el evento. También se solicitó el apoyo del GAD Provincial de Pichincha para atender las diferentes afectaciones en el cantón.

Pichincha/Pedro Moncayo/ Malchingui/ Complejo recreacional Acua River: Por lluvias presentadas el 16/06/2024, se reportó el desbordamiento del Río Pisque

- 1 bien privado afectado (Complejo recreacional)
- Medios de vida (Cultivos afectados) en tabulación
- 3 viviendas afectas
- 3 familias evacuadas (Familia de acogida)
- Servicio de red eléctrica inestable debido a la afectación de los postes en el lugar

Napo/ El Chaco/Sardinas/Sardinas: Por lluvias se desbordaron las quebradas Gallo de Peña y San José arrastrando material lodoso, afectando a varias viviendas, al patio de la Escuela México y cerrando el paso de la vía de segundo orden, entre otras afectaciones.

Al momento las vías en Sardinas se encuentran habilitadas a excepción de la vía que conduce a los tanques de agua.

Las clases en la parroquia se pasarán de presencial a semipresencial debido a los eventos suscitados en las vías e impiden la movilización de los estudiantes a clases normales.

- 8 familias afectadas por diferentes situaciones
- 1 familia evacuó al Coliseo Sardinas Alto.
- 1 Unidad Educativa afectada con anegación de agua y lodo
- 1 Estadio de fútbol afectado con anegación de agua y lodo
- Cultivos afectados y animales perdidos (por confirmar los totales)
- Calles afectadas: San Andrés y Leonardo Ango (en etapa de evaluación)

ACCIONES DE RESPUESTA: GAD Provincial de Napo, GAD M de El Chaco, GAD parroquial de Sardinas, Teniente Político de Sardinas junto con la población continúan con la limpieza de escombros en alcantarillas y la vía faltante. Ayer 17/06/2024, se reunió el COE Cantonal de El Chaco, además autoridades como el Prefecto, Alcaldede El Chaco y otras autoridades locales realizaron un recorrido por la zona afectada

Napo/El Chaco/Oyacachi/Varios sectores: Por lluvias se produjo el desbordamiento del río Oyacachi, desbordamiento de la quebrada Yamoyaco causando varias afectaciones.

COPAE de Oyacachi y COE Cantonal de El Chaco están activados.

COEP Provincial se reunió para coordinar acciones en atención a los eventos en Oyacachi y otros ocurridos en la provincia

La población de Oyacachi continúa sin señal telefónica y servicio eléctrico. Al momento disponen de agua de forma provisional. Acogiendo las resoluciones del COEP de Napo, MINEDUC indica que las actividades educativas se mantendrán de forma no presencial

- 30 familias afectadas por diferentes situaciones (preliminar)
- 01 vivienda destruida, la familia permanece en otra vivienda de su propiedad
- 24 viviendas con ingreso de lodo y agua
- 90 productores afectados (piscicultores)
- 14 bienes públicos afectados (11 postes de energía eléctrica, 2 de telecomunicaciones, 1 captación de agua potable)
- 27 puentes peatonales
- Cultivos y animales afectados (por levantar información)

SNGR, GAD Municipal de El Chaco, MAATE, GAD Provincial de Napo y Gobernación, entre otras instituciones planifican el ingreso a la parroquia que depende de la habilitación de las vías afectadas por los deslizamientos. Teniente Político de Oyacachi realiza el seguimiento del evento e informa desde Cangahua (Pichincha).

Napo/Quijos/Cuyuja/Maspa, Vía Baeza - Pifo [E20]: Por lluvias se producen varias novedades en la vía de primer orden, en tres sectores, siendo el deslizamiento de Maspa el de mayor afectación a la vía.

La vía se encuentra **parcialmente habilitada** por lo que se sugiere circular con precaución.

Debido a los trabajos que se están realizando sobre todo en Maspa el paso vehicular puede presentar intermitencias.

- Aprox. 100 de vía afectada (preliminar)

MTOP Napo con apoyo de GAD Municipal de Quijos y empresa privada realizan la limpieza de la vía.

Policía Nacional con el acompañamiento de Jefatura Política de Quijos y Tenencias Políticas proporcionan control y seguridad. El 17/06/2024, autoridades de MTOP, Alcalde de Quijos, Ministerio de Gobierno, GAD Parroquial de Cuyuja realizaron un recorrido a lo largo de la vía afectada.

Napo/El Chaco/El Chaco/ puente sobre el río Oyacachi: Debido al aumento del nivel del río Oyacachi el 16/06/2024, se produjo el colapso del puente que comunica el barrio Chontaloma - Sector Cusumbe, además de la tubería de agua para consumo para la parroquia Santa Rosa.

- 2 bienes públicos afectados

Napo/Quijos-El Chaco /Vía Y de Baeza-Borja-Sardinas[E45]: Por lluvias presentadas el 15/06/2024, se produjo dos socavamientos y presencia de escombros en el tramo vial de primer orden Borja -Sardinas. Al momento la vía se encuentra **habilitada**

ZONA 3

Tungurahua / Baños de Agua Santa / Río Verde / el Placer, Quilloto, ref. Vía Baños - Puyo [E30]: Debido a las lluvias registradas en el sector se produjo un deslizamiento de magnitud que afecta completamente la vía de primer orden afectando a personas y maquinaria que se encontraba trabajando en el sector.

Al momento la vía continúa **cerrada**.

Personal de CB, PPNN, FFAA continúan con la búsqueda de las personas desaparecidas.

- 7 viviendas afectadas.
- 8 viviendas destruidas.
- 80 % del servicio de agua potable se encuentra afectado en el cantón Baños (se está estableciendo de manera paulatina)
- 20 % del servicio de energía eléctrica afectado en cantón Baños.
- 1 vía de primer orden afectada (30 km aproximadamente según información del MTOP).
- 1 puente afectado.
- Bienes públicos afectados. (Postes de alumbrado)
- 1 establecimiento de salud afectado (Centro de Salud Río Verde)
- Servicio de agua afectado
- 24 personas heridas.
- 13 personas fallecidas
- 30 personas ubicadas (Al momento ya se encuentran a buen recaudo)
- 4 desaparecidos (información preliminar)
- 271 familias afectadas (1083 personas)

FFAA y Aeropolicial realizaron traslado de heridos.

DINASED reporta que el número de personas fallecidas al momento son 13, los cuerpos están siendo movilizados al coliseo de El Placer para ser identificados por familiares.

MSP brinda atención médica en el centro de salud, refugios temporales y Hospital Básico Baños, ingresó insumos médicos del Distrito Salud Puyo.

Empresa Eléctrica y Empresa de Agua Potable continúan realizando trabajos para restablecer los servicios afectados.

Se activó la Sala de Situación y la MTT4 Provincial y Cantonal.

Cuerpo de Bomberos Baños con apoyo de Cuerpo de Bomberos Ambato, Quito, Pastaza, Latacunga y Mera realizaron labores de búsqueda y rescate.

MTOP y OOPP GAD Baños continúan con la limpieza y habilitación de la vía.

COE Cantonal y Provincial activados.

Chimborazo / Guamote / Cebadas / Km 15 vía Cebadas - Macas: Debido a las precipitaciones del 16/06/2024 se produce un aluvión de lodo y material pétreo que afecta totalmente la vía, el cual arrastra un vehículo hasta una quebrada, se estima de manera preliminar que dentro del vehículo estaban 4 ocupantes, al momento sigue descendiendo material pétreo y lodo, por lo que no se pueden realizar labores de limpieza ni de rescate.

De las personas reportadas como desaparecidas ayer fueron localizados y rescatados dos cuerpos de sexo femenino.

La vía continúa **cerrada**.

- Vía de segundo orden afectada. (cerrada).
- 1 bien público afectada (vehículo liviano).
- 1 persona desaparecida (menor de edad)
- 3 personas fallecidas.

CB y PPNN hoy continuarán realizando los trabajos de búsqueda y rescate de la persona desaparecida.

SNGR monitorea el evento.

Chimborazo / Chambo / San Francisco de Chambo / Sector de Quiñón en puente de Guayllabamba, vía Chambo - Guayllabamba.

Debido a las lluvias que se presentan en el sector se produce el desbordamiento del río Chimbul.

Al momento la vía se encuentra **cerrada** por lo que el camión y los vehículos que no podían transitar retornaron sin tener paso por la vía, además se informa la afectación de las aguas termales y una vivienda debido al aluvión, la evacuación de una familia, la cual permanece con familia de acogida.

- Vía de tercer orden afectada. (cerrada)
- 1 bien privado afectado (Aguas termales de Guayllabamba).
- 1 vivienda afectada.
- 1 familia afectada.
- 1 familia evacuada.

CB Chambo realizó evacuación de una familia afectada.

SNGR monitorea el evento y coordina con UGR GADMC Chambo levantamiento de información.

Cotopaxi / Pangua / El Corazón / Padrewuasi: Debido a las lluvias registradas en el sector se produjo un deslizamiento en un terreno, producto de eso una señora que se encontraba en el lugar pastando sus animales quedó atrapada, personal cuerpo de bomberos Pangua manifiesta que realizó la extracción del cuerpo sin vida de la señora del lugar del evento.

- 1 bien privado afectado (Terreno)
- 1 persona fallecida.

CB Pangua confirmó el evento y realizó las labores de rescate.

SNGR monitorea el evento y coordinó con la UGR una inspección.

Chimborazo / Penipe / El Altar / Palitahua, vía Penipe-Palitahua: Debido a las lluvias registradas el 16/06/2024 en el sector se produjo el socavamiento y posterior colapso del puente Palitahua. Al momento la vía de tercer orden está cerrada y hay viviendas en riesgo.

Al momento se activó el PMU donde se procede a actualizar las afectaciones, además el Alcalde del GADMC resolvió: Declarar el estado de EMERGENCIA en todo el territorio del cantón Penipe durante 90 días, en virtud de los eventos presentados y de público conocimiento en torno a las fuertes lluvias que se han presentado en los diversos sectores del cantón Penipe, generando daños en la infraestructura vial, poniendo en riesgo la integridad de sus habitantes.

- 20 familias afectadas
- 2 viviendas afectadas
- 2 viviendas destruidas.
- 1 puente afectado
- 2 animales muertos.
- 50 animales afectados
- 1 puente destruido
- 1 vía de tercer orden afectada (cerrada)

COE Cantonal Penipe se reunió y mediante declaratoria Penipe se encuentra en estado de emergencia.

Se activó el PMU en Penipe.

SNGR monitorea el evento y realiza la actualización de información en territorio.

Pastaza / Mera / Río Tigre / Puente sobre el río Tigre, vía Nzu - Mera: Debido a las lluvias registradas el 16/06/2024 en el sector se produjo el desbordamiento del Río Tigre. Producto del desbordamiento se produjo el colapso del puente sobre el río Tigre.

- 1 bien público afectado

Al momento la vía de tercer orden está **cerrada**.

Tungurahua / Baños de Agua Santa / Ulba / Caserío Agoyán, ref. Vía Baños - Puyo [E30]: Debido a las lluvias registradas el 16/06/2024 en el sector se produjo un deslizamiento que afecta completamente la vía de primer orden que se encuentra al momento **cerrada**, además se reporta el aumento de caudal del río Pastaza que pone en riesgo al puente del sector.

- 6 familias 18 personas afectadas
- 1 vía de primer orden afectada.
- 1 bien privado afectado.
- 1 persona Rescatada
- 3 personas heridas leves.

Personal de cuerpo de bomberos manifiesta que en el sector del evento se encontraban 4 personas las cuales 3 resultaron con heridas muy leves las cuales se trasladaron con sus propios medios y la otra persona fue rescatada por personal de CB Baños. Se actualiza las cifras con la información proporcionada por el PMU.

Se estima 100 familias afectadas (400 personas, dato preliminar) de manera indirecta por afectaciones de acceso vial.

ZONA 6

Cañar/Biblian/Biblian/Feria de Ganado: A causa de las lluvias se produjo el incremento y desbordamiento del río Burgay, producto del mismo ingreso de agua en el sector de la feria de ganado.

Con fecha 16/06/2024 se reunió el COE Cantonal tomando las siguientes resoluciones por incremento de caudal del río Burgay:

- Dirección de Obras Públicas ejecutará trabajos emergentes en puntos críticos.
- La Prefectura del Cañar suministrará piedra de escollera.
- El Cuerpo de Bomberos realizará perifoneo en las zonas de riesgo.
- El Ministerio del Interior realizará inspecciones para asegurar que la población no se acerque a las zonas de riesgo.
- Policía Nacional brindarán resguardo a la maquinaria pesada y a personal que realicen los trabajos
- Se solicitará a la Empresa Centrosur la reubicación inmediata de postes que presentan un riesgo de caída.
- El GAD Parroquial de Nazon asignará su maquinaria para trabajos de limpieza.
- El COE Cantonal se declara en sesión permanente 24/7

UGR de Biblian realiza monitoreo del evento.

Morona Santiago/Taisha/Macuma/Mamayak: Debido a la presencia de lluvias suscitadas la noche del 15/06/2024 y madrugada del 16/06/2024 se produjo el incremento del caudal y posterior desbordamiento del río Pastaza, generando la inundación de varias viviendas y personas atrapadas en un islote (información por verificar).

Al momento se desconoce las afectaciones, debido a que es un sector de difícil acceso, no se registra presencia de lluvias en el sector.

- Viviendas (número por confirmar)
- 3 personas atrapadas (por confirmar)

Secretaría de Gestión de Riesgos coordinó con el GAE 44 el apoyo del helicóptero fénix para ejecutar actividades de rescate y reconocimiento de la zona afectada en Kayamentza y Mamayak, con el apoyo del Cuerpo de Bomberos Morona y Huamboya, nos mantenemos en constante monitoreo.

Morona Santiago/Huamboya/Chiguaza/Complejo Turístico Laboristas de Chiguaza, vía Macas-Puyo: Debido a la presencia de lluvias suscitadas la noche del 15/06/2024 y madrugada del 16/06/2024 se produjo el incremento del caudal del río Pastaza, generando una afectación en el puente y colapso de una vivienda, la familia afectada se encuentra en buen recaudo, procedieron a evacuar y se encuentra en otra vivienda de su propiedad.

- 1 bien público afectado (puente)
- 1 vivienda afectada
- 1 familia afectada (número de personas en proceso de levantamiento de información)

Morona Santiago/Huamboya/Huamboya/Tuna Chiguaza, vía Macas-Puyo [E45]: Debido a la presencia de lluvias suscitadas la noche del 15/06/2024 y madrugada del 16/06/2024 se produjo un deslizamiento que ocasionó el cierre total de la vía de primer orden.

- 15 metros lineales de vía afectada

Morona Santiago/Pablo Sexto/Pablo Sexto/Tarabita, río Palora.

Debido a la presencia de lluvias suscitadas la noche del 15/06/2024 y madrugada del 16/06/2024 se produjo el incremento del caudal y posterior desbordamiento del río Palora

- 1 un bien público destruido

SitRep generado por la Dirección de Monitoreo de Eventos Adversos de la Secretaría Nacional de Gestión de Riesgos.

SitRep elaborado por:

Nombre: Mauricio Andrade. - Analista de Monitoreo de Eventos Adversos
Correo electrónico: mauricio.andrade@gestionderiesgos.gob.ec
Teléfono: 042593500 ext. 1603

SitRep aprobado por:

Nombre: Mariana Quispillo M.. - Directora de Monitoreo de Eventos Adversos
Correo electrónico: director.monitoreo@gestionderiesgos.gob.ec
Teléfono: 042593500 ext. 1631

Para ser agregado o removido de esta lista de SitRep, por favor envíe un correo electrónico a sala.nacional@gestionderiesgos.gob.ec
Para más información, visite nuestro sitio Web: <https://www.gestionderiesgos.gob.ec/informes-de-situacion-actual-por-eventos-adversos-ecuador/>