

SitRep No. 10 – Lluvias, del 14 de junio de 2024 a la fecha

INFORME DE SITUACIÓN NACIONAL

Este Informe cubre el período desde el 14 de junio de 2024 hasta 21/06/2024- 17h00

El próximo SITREP será emitido el día viernes 21 de junio 2024, en caso de generarse nueva actividad relevante.

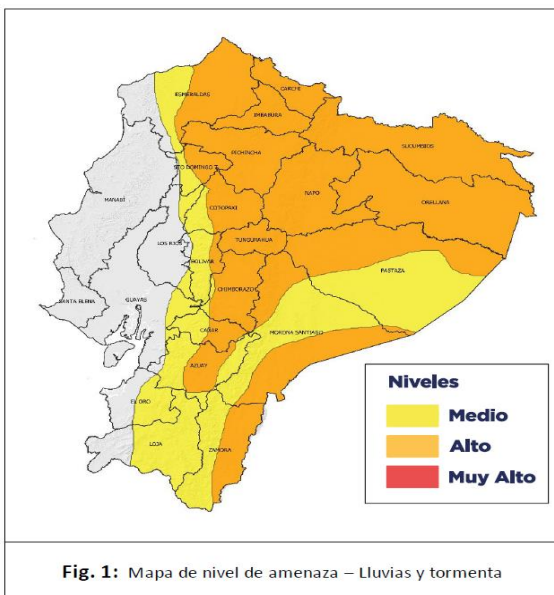
1. Puntos importantes

- Desde el 14 de junio de 2024 hasta la presente fecha, por lluvias se han registrado **120 eventos adversos en 15 provincias, afectando a 42 cantones y 79 parroquias.**
- Los eventos más recurrentes son los siguientes: **deslizamiento (34,17%), inundación (22,50%), Socavamiento (20,00%) y aluvión (15,83%), entre los principales.**
- Durante este período, las **provincias con mayor impacto a la población son: Tungurahua, Morona Santiago, Napo y Chimborazo.**
- El 16/6/2024, se declarado en emergencia el cantón Penipe en la provincia de Chimborazo, con la misma fecha se declaró en emergencia los sectores Estratégicos de la provincia de Chimborazo y el 17/6/2024 se declaró en emergencia el cantón Baños de Agua Santa; mediante resolución No. HGPT-087-2024, de fecha 20/06/2024, emitido por la Prefectura de Tungurahua, declaró en emergencia los cantones de Baños de Agua Santa, Patate, Pelileo, Quero y Pillaro, a fin de dar solución inmediata a las necesidades existentes provocadas por la naturaleza, para precautelar la vida humana.
- Por lluvias desde el 14/06/2024 hasta la presente fecha se ha activado 4 COE provinciales (Tungurahua, Chimborazo, Morona Santiago, Napo) y 9 COE cantonales (Baños de Agua Santa, Penipe, Chambo, Palora, Biblián, El Chaco, Sucua, Riobamba, Huamboya).



2. Situación Hidrometeorológica actual

En referencia al Boletín Meteorológico Nro. 32 de ADVERTENCIA vigente desde las 22H00 del 18 de junio hasta las 10H00 del 23 de junio de 2024. INAMHI informa que el nivel de amenaza meteorológica es MEDIO Y ALTO con fenómeno de lluvias y tormentas:



En los próximos días se prevé **incremento en la intensidad y distribución de las precipitaciones**, con mayor énfasis en la **región Amazónica, zonas de cordillera oriental en la Sierra y norte – interior del Litoral**. Los eventos más intensos se presentarán con tormentas y ráfagas de viento, en varias horas del día y de la noche en la Amazonía y Sierra, particularmente **entre el 19 y 22 de junio**.

Región Litoral: Lluvias de mayor intensidad al norte e interior de la región durante la noche y madrugada.

Región Interandina: Lluvias de variable intensidad en toda la región, con mayor énfasis en las zonas de estribación de cordillera.

Región Amazónica: Lluvias de variable intensidad en gran parte de la región con mayor énfasis al norte y estribación de cordillera, acompañadas de tormentas eléctricas y ráfagas de viento.

Estimación de precipitación diaria en milímetros (mm)

REGIÓN	Lluvia Acumulada en 24 horas (mm)	
	Nivel medio	Nivel alto
Litoral	10 – 20	21 – 50
Interandina	8 – 15	16 – 30
Amazonía	22 – 31	32 – 70

ESTADO DE CUERPOS DE AGUA.

Desde el 16 de junio hasta la fecha en el seguimiento realizado por las Unidades de Monitoreo de la SNGR, se registraron 24 desbordamientos de cuerpos hídricos en las provincias: Cañar (3 ríos), Morona Santiago (4 ríos), Orellana (1), Pichincha (2 río), Pastaza (3 ríos), Sucumbios (1 río), Zamora Chinchipe (2 ríos), Napo (1 río) y Tungurahua (6 ríos y 1 quebrada)

A la hora de corte del informe, se registran **1** desbordamientos de cuerpos hídricos en la provincia de Morona Santiago y se registran **6** cuerpos hídricos **con tendencia a aumentar su nivel** en 3 provincias: 4 en Napo, 1 en Morona Santiago y 1 en Orellana.

02 cuerpos hídrico desbordado							
Nro.	Provincia	Cantón	Parroquia	Sector	Cuerpo Hídrico	Fecha de Novedad	Observaciones
01	Morona Santiago	Morona	Macas	Sector Puente sobre el río Upano	Upano	16/06/2024	El río se mantiene desbordado

06 cuerpo con tendencia a subir de nivel							
Nro.	Provincia	Cantón	Parroquia	Sector	Cuerpo Hídrico	Fecha de Novedad	Observaciones
01	Morona Santiago	Taisha	Macuma	Comunidad Mamayak	Pastaza	21/06/2024	Por lluvias de la madrugada nuevamente se observa el aumento de nivel
02	Napo	Tena	Tena, Cabecera Cantonal Y Capital Provincial	Malecón de Tena	Tena	20/06/2024	Por lluvias de la madrugada nuevamente se observa el aumento de nivel
03	Napo	Tena	Pano	Pano	Pano	20/06/2024	Por lluvias de la madrugada nuevamente se observa el aumento de nivel
04	Napo	Tena	Puerto Misahualli	Malecón de Puerto Misahualli	Misahualli	21/06/2024	Por lluvias de la madrugada nuevamente se observa el aumento de nivel
05	Napo	El Chaco	Santa Rosa	Santa Rosa	Quijos	21/06/2024	Se recibió alerta de Inamhi; Nivel: 3,81 m (21/06/2024). Se recomienda a las poblaciones alejarse de las riberas
06	Orellana	La Joya De Los Sachas	La Joya De Los Sachas, cabecera cantonal	Cañón de los Monos	Coca	21/06/2024	Por lluvias en la Cuenca alta, hay aumento de nivel























3. Eventos Peligrosos y Afectaciones – Resumen.

Desde el 14 de junio del 2024 a la fecha, por lluvias se han registrado un total de **120** eventos peligrosos: el 14/06/2024, se registra 2 evento, 15/06/2024, se registraron 4 eventos, el 16/06/2024, es el día que se reporta mayor cantidad de eventos con un total de 95, el 17/06/2024, se registra 7 evento, el 18/06/2024, se registran 3 eventos, el 19/06/2024, se registran 3 eventos, el 20/06/2024, se registra 1 evento y el 21/06/2024, se registran 5 eventos.

Provincias	Deslizamiento	Inundación	Socavamiento	Aluvión	Colapso Estructural	Hundimiento	Granizada	Total general
14/6/2024	1	--	--	1	--	--	--	2
NAPO	1	--	--	1	--	--	--	2
15/6/2024	1	1	1	1	--	--	--	4
NAPO	1	--	1	1	--	--	--	3
PASTAZA	--	1	--	--	--	--	--	1
16/6/2024	32	22	19	15	5	1	1	95
MORONA SANTIAGO	13	9	13	2	--	--	--	37
TUNGURAHUA	2	2	2	5	2	--	--	13
CHIMBORAZO	2	2	1	4	--	1	1	11
NAPO	4	--	1	4	2	--	--	11
PASTAZA	2	3	--	--	1	--	--	6
PICHINCHA	3	2	--	--	--	--	--	5
CAÑAR	--	3	--	--	--	--	--	3
AZUAY	3	--	--	--	--	--	--	3
SUCUMBIÓS	2	--	--	--	--	--	--	2
COTOPAXI	1	--	--	--	--	--	--	1
SANTO DOMINGO DE LOS TSÁCHILAS	--	--	1	--	--	--	--	1
ZAMORA CHINCHIPE	--	--	1	--	--	--	--	1
ORELLANA	--	1	--	--	--	--	--	1
17/6/2024	2	1	3	1	--	--	--	7
CHIMBORAZO	--	--	2	1	--	--	--	3
NAPO	--	1	--	--	--	--	--	1
MORONA SANTIAGO	1	--	--	--	--	--	--	1
CARCHI	1	--	--	--	--	--	--	1
CAÑAR	--	--	1	--	--	--	--	1
18/6/2024	1	1	--	--	1	--	--	3
CAÑAR	--	1	--	--	1	--	--	2
IMBABURA	1	--	--	--	--	--	--	1
19/6/2024	1	1	--	--	--	1	--	3
IMBABURA	--	--	--	--	--	1	--	1
PICHINCHA	--	1	--	--	--	--	--	1
PASTAZA	1	--	--	--	--	--	--	1
20/6/2024	1	--	--	--	--	--	--	1
IMBABURA	1	--	--	--	--	--	--	1
21/6/2024	2	1	1	1	--	--	--	5
MORONA SANTIAGO	2	--	--	--	--	--	--	2
ZAMORA CHINCHIPE	--	1	--	1	--	--	--	2
NAPO	--	--	1	--	--	--	--	1
Total general	41	27	24	19	6	2	1	120
	34,17%	22,50%	20,00%	15,83%	5,00%	1,67%	0,83%	

Fuente: Unidades de Monitoreo SNGR – Instituciones del SNGIRD. 21/06/2024 – 17h00

Por los eventos detallados en la tabla anterior, se han registrado las siguientes afectaciones:

Afectación a Personas:					
	Fallecidos:	19		Heridos:	28
	*Personas afectadas:	2077		Personas damnificadas:	170
	Familias afectadas:	487		Familias Damnificadas	50
	**Personas Desaparecidas:	0	**Chimborazo/Cebadas: La persona desaparecido por deslizamiento fue localizada sin vida. Tungurahua/Baños de Agua Santa: Mediante informe Nro. PN-DINASEDUNIPD-COP-2024-020-INF de fecha 20 de junio de 2024, emitido por la dinase se informa que las personas reportadas como desaparecidas han sido ubicadas con vida; por lo tanto al momento no se reportan personas desaparecidas		
Afectación a Viviendas:					
	Viviendas afectadas:	88		Viviendas destruidas:	21
Afectación a servicios básicos esenciales e infraestructura:					
Vías afectadas (kilómetros)		Bienes Privados			
	Primer Orden:	31,27		***Bienes privados afectados:	17
	Segundo Orden:	1,04		Bienes privados destruidos:	2
	Tercer Orden:	2,25			
****Total Vías afectadas (kilómetros):		34,56			
Bienes públicos		Puentes			
	****Bienes públicos afectados:	38		Puentes afectados:	18
	Bienes públicos destruidos:	16		Puentes destruidos:	6
Infraestructura Educativa		Infraestructura de Salud			
	Unidades Educativas con daño funcional:	3		Centros de Salud afectados:	1
	Unidades Educativas con daño estructural:	0			
	Total de unidades impactadas:	3			
*Información preliminar, en el cantón Penipe se continúa con el levantamiento de información					
***Centros turísticos, criaderos de truchas y vehículo					
****Información del MTOP, existe aproximadamente 30 km de vía afectada Baños -Puyo					
*****Postes de alumbrado público, maquinaria, guardería, canal de riego, alcantarillado, captación de agua potable					
Afectaciones a medios de vida					
	Hectáreas de cultivos afectados:	1,02		Animales afectados	50
	Hectáreas de cultivos perdidos:	27		Animales Muertos	57
Total de hectáreas de cultivos impactadas:		28,02			

Fuente: Unidades de Monitoreo SNGR - Instituciones del SNDGIRD. 21/06/2024 - 17h00

Nota aclaratoria: Toda la información de cifras mostradas en el presente Informe, está sujeta a variación en virtud del levantamiento continuo de información.

4. Detalle de afectaciones por provincias

Provincia	Cuenta de Evento	Personas Desaparecidas	Personas Fallecidas	Personas Heridas	Personas Impactadas	Personas Afectadas	Familias Afectadas	Personas Damnificadas	Familias Damnificadas	Viviendas Afectadas	Viviendas Destruídas	Est. Educativos Afectados	Centros De Salud Afectados	Puentes Afectados	Puentes Destruídos	Bienes Públicos Afectados	Bienes Públicos Destruídos	Bienes Privados Afectados	Bienes Privados Destruídos	Km. Lineales De Vías Afectadas	Ha. Cultivo Afectados	Ha. Cultivo Perdidos	Animales Afectados	Animales Muertos
TUNGURAHUA	13	0	14	28	1104	964	237	140	43	21	8	0	1	2	0	2	0	1	0	30,5	0	0	0	0
MORONA SANTIAGO	40	0	0	0	538	524	82	14	2	17	2	2	0	3	0	2	11	2	0	1,46	0	25	0	50
CHIMBORAZO	14	0	4	0	277	265	44	12	4	26	10	0	0	7	3	0	0	5	0	0,06	0	0	50	2
NAPO	18	0	0	0	114	210	62	0	0	1	0	0	1	2	17	2	0	2	0	0,32	0	0	0	5
PASTAZA	8	0	0	0	75	75	44	0	0	0	0	0	0	0	1	0	0	3	0	0,11	0	0	0	0
PICHINCHA	6	0	0	0	17	17	4	0	0	8	0	0	0	1	0	16	0	2	0	0,74	0,02	0	0	0
CAÑAR	6	0	0	0	14	14	0	0	0	1	0	0	0	4	0	0	3	0	0	0,41	1	2	0	0
AZUAY	3	0	0	0	4	0	0	4	1	1	0	0	0	0	0	0	0	3	0	0,14	0	0	0	0

Provincia	Cuenta de Evento	Personas Desaparecidas	Personas Fallecidas	Personas Heridas	Personas Impactadas	Personas Afectadas	Familias Afectadas	Personas Damnificadas	Familias Damnificadas	Viviendas Afectadas	Viviendas Destruídas	Est. Educativos Afectados	Centros De Salud Afectados	Puentes Afectados	Puentes Destruídos	Bienes Públicos Afectados	Bienes Públicos Destruídos	Bienes Privados Afectados	Bienes Privados Destruídos	Km. Lineales De Vías Afectadas	Ha. Cultivo Afectados	Ha. Cultivo Perdidos	Animales Afectados	Animales Muertos
ORELLANA	1	0	0	0	4	4	1	0	0	1	0	0	0	0	0	0	0	0	0	0	0	0	0	0
ZAMORA CHINCHIPE	3	0	0	0	4	4	13	0	0	13	0	1	0	0	0	0	0	0	0	0,06	0	0	0	0
COTOPAXI	1	0	1	0	0	0	0	0	0	0	0	0	0	0	0	0	0	1	0	0	0	0	0	0
CARCHI	1	0	0	0	0	0	0	0	0	0	0	0	0	0	0	0	0	0	0	0,01	0	0	0	0
IMBABURA	3	0	0	0	0	0	0	0	0	0	0	0	0	0	0	0	0	0	0	0,04	0	0	0	0
SANTO DOMINGO DE LOS TSÁCHILAS	1	0	0	0	0	0	0	0	0	0	0	0	0	0	0	1	0	0	0	0,01	0	0	0	0
SUCUMBIÓS	2	0	0	0	0	0	0	0	0	0	0	0	0	0	0	0	0	0	0	0,7	0	0	0	0
Total general	120	0	19	28	2151	2077	487	170	50	88	21	3	1	18	6	38	16	17	2	34,56	1,02	27	50	57

*Información preliminar, en el cantón Penipe se continua con el levantamiento de información

Fuente: Unidades de Monitoreo SNGR - Instituciones del SNDGIRD. 21/06/2024 - 17h00

5. Alojamiento Temporales

Durante este periodo, por lluvias se activaron **7 Alojamiento Temporal**, de los cuales 4 se encuentran activos y 3 cerrados.

- Alojamientos **activos**:

Nro.	Provincia	Cantón	Parroquia	Tipo	Nombre del Alojamiento Temporal	Fecha de Apertura	Estado	Familias	Personas
1	Tungurahua	Baños	Baños	Albergue	Estadio San Vicente	16/06/2024	Activo	21	69
2	Tungurahua	Baños	Río Verde	Albergue	Iglesia Evangélica Luz y Verdad	16/06/2023	Activo	29	76
3	Tungurahua	Baños	Río Verde	Albergue	Iglesia Católica	16/06/2023	Activo	21	55
4	Tungurahua	Baños	Ulba	Albergue	Gad Parroquial Ulba (10 de Mayo)	17/06/2024	Activo	2	10
Total								73	210

- Alojamientos **Cerrados**:

Nro.	Provincia	Cantón	Parroquia	Tipo	Nombre del Alojamiento Temporal	Fecha de Apertura	Estado
1	Napo	El Chaco	Sardinas	Refugio Temporal	Coliseo Sardinas	16/06/2024	Cerrado
2	Tungurahua	Baños	Ulba	Refugio Temporal	Gad Parroquial Ulba	17/06/2024	Cerrado
3	Orellana	Francisco de Orellana	El Coca	Refugio Temporal	Coliseo Paraiso Amazónico	17/06/2024	Cerrado

6. Asistencia Humanitaria

Por eventos producidos por lluvias desde el 14 de junio de 2024 a la fecha, se ha entregado la siguiente asistencia humanitaria:

- Por parte de la Secretaría Nacional de Gestión de Riesgos se ha entregado:

Provincia	KCA	KPRH (para 3 días)	Kit de Aseo Personal	Camas	Kit complementario de Bienes para dormir	Almohadas	Colchones	Kit de Limpieza (albergue)	KMCC AT	Total General
AZUAY	2	0	1	0	0	0	0	1	0	4
CHIMBORAZO	0	203	166	0	0	0	0	167	0	536
MORONA SANTIAGO	1	24	7	0	0	0	0	7	0	39
TUNGURAHUA	0	560	200	173	40	200	20	250	3	1446
Total general	3	787	374	173	40	200	20	425	3	2025

- Por parte del Sistema Nacional Descentralizado de Gestión Integral de Riesgos y Desastres, se registran:

Provincia	KCA	KPRH (para 3 días)	RA (24 horas)	Refrigerio	Kit de Aseo Personal	Kit de Vestir	Botas de Caucho (par)	Colchones	Kit de Dormir	Kit de Vajilla	Agua en Recipiente no Retornable (gal)	Agua Distribuida en Tanqueros (gal) Potable	Total General
CAÑAR	0	0	0	0	0	0	0	0	0	0	0	36	36
MORONA SANTIAGO	0	7	0	0	0	0	0	0	0	0	0	0	7
NAPO	54	0	0	11	6	221	0	0	3	3	0	114000	114298
PICHINCHA	0	0	0	0	0	0	0	2	0	0	0	0	2
TUNGURAHUA	0	0	150	0	0	140	120	0	0	0	142	74000	74552
Total general	54	7	150	11	6	361	120	2	3	3	142	188036	188895

Fuente: Unidades de Monitoreo SNGR - Instituciones del SNDGIRD. 20/06/2024 - 17h00

7. COE activados, casos representativos y acciones de respuesta

- Desde el 14/6/2024 hasta la presente fecha se ha declarado en emergencia.

Nro.	Fecha de la Declaratoria	Provincia	Cantón	Fecha de Cierre	Estado	Observación
1	16/06/2024	Chimborazo	Penipe	14/09/2024	Vigente	Declarar el estado de EMERGENCIA en todo el territorio del cantón Penipe durante 90 días.
2	16/06/2024	Chimborazo	-	14/09/2024	Vigente	Declarar en estado de emergencia a los sectores estratégicos de la provincia de Chimborazo, por un periodo de 90 días
3	17/06/2024	Tungurahua	Baños	15/08/2024	Vigente	Declarar en SITUACIÓN DE EMERGENCIA al Cantón Baños de Agua Santa, por el lapso de 60 días, a fin de intervenir y controlar de forma inmediata la situación inminente que está atravesando la jurisdicción cantonal por la época invernal.
4	20/06/2024	Tungurahua	Baños de Agua Santa, Patate, Pelileo, Quero y Pillaro	18/08/2024	Vigente	Mediante resolución No. HGPT-087-2024, emitido por la Prefectura de Tungurahua, declaró en emergencia los cantones de Baños de Agua Santa, Patate, Pelileo, Quero y Pillaro, por 60 días a fin de dar solución inmediata a las necesidades existentes provocadas por la naturaleza, para precautelar la vida humana.

- Por lluvias desde el 14/06/2024 hasta la presente fecha se ha activado 4 COE provinciales:

Nro.	Provincia	Fecha de activación	Estado
1	Chimborazo	16/06/2024	Activo
2	Tungurahua	16/06/2024	Activo
3	Morona Santiago	16/06/2024	Activo
4	Napo	17/06/2024	Activo

- Por lluvias desde el 14/06/2024 hasta la presente fecha se han activado, 9 COE cantonales:

No.	Provincia	Cantón	Fecha de activación	Estado
1	Chimborazo	Penipe	16/06/2024	Activo
2		Chambo	16/06/2024	Activo
3	Tungurahua	Baños	16/06/2024	Activo
4	Morona Santiago	Palora	16/06/2024	Activo
5	Cañar	Biblián	17/06/2024	Activo
6	Napo	El Chaco	18/06/2024	Activo
7	Morona Santiago	Sucua	18/06/2024	Activo
8	Chimborazo	Riobamba	19/06/2024	Activo
9	Morona Santiago	Huamboya	20/06/2024	Activo

- En este mismo periodo, se ha activado 3 Comités de Operaciones de Emergencia Parroquial (COPAE):
 - Comités de Operaciones de Emergencia Parroquial (COPAE) Sardinias del cantón El Chaco en la provincia de Napo, el 16/06/2024.
 - Comités de Operaciones de Emergencia Parroquial (COPAE) Oyacachi del cantón El Chaco en la provincia de Napo, el 16/06/2024.
 - Comités de Operaciones de Emergencia Parroquial (COPAE) Río Verde del cantón Baños de Agua Santa en la provincia de Tungurahua, el 16/06/2024.

Entre los casos más relevantes ocurridos durante los últimos 7 días podemos mencionar los siguientes:

ZONA 2

Pichincha / Cayambe/ Cangahua/ vía Larcachaca- Oyacachi (Moras, Hierba Buena), Yacuchupa- Sayaro; sectores Chitachaca y Guanguilquí: Por lluvias presentadas el 16/06/2024 se reportó varios deslizamientos que ocasionaron afectación al canal de riego Cangahua- Guanguilquí- Porotog, cierre de 2 vías de tercer orden, afectación al estribo izquierdo de un puente, afectación a un criadero de truchas y la pérdida de una alcantarilla.

La vía Larcachaca- Oyacachi se encuentra **parcialmente habilitada** al tránsito vehicular., se entregó asistencia humanitaria en Chitachaca, el canal de riego opera con normalidad, se planifica para días posteriores la intervención en la alcantarilla afectada del sector Moras y en el puente del sector Yacuchupa.

- 2 bienes públicos afectados (canal de riego y alcantarillas)
- 600 metros de vía afectada (habilitada)
- 1 puente afectado
- 1 bien privado afectado (criadero de 40.000 truchas)
- 1 vivienda afectada
- 1 familia afectada
- 5 personas afectadas

GAD Cantonal reporta que colapso de alcantarillado en bóveda y pérdida de un carril de la vía, se realizará 14m de alcantarilla tipo bóveda. Se requiere construir muros de apoyo del alcantarillado. Se recomienda restringir el paso para vehículos pesados y enviarlos por una vía alterna. GAD Cantonal y GAD Pichincha realizan rehabilitación de 2 puentes, en los sectores de Moras - Yerba Buena y vía Oyacachi.

Pichincha / Cayambe / Juan Montalvo / Río Guachalá - vía a la Josefina: Por lluvias de la madrugada del 16/06/2024 se reportó el desbordamiento del río Guachalá lo que ocasionó varias afectaciones en el sector.

La vía se mantiene **cerrada**, continúan los trabajos de limpieza en los sectores y postes afectados,

- 1 vía de segundo orden cerrada (100 metros lineales que se fueron al río) datos en tabulación
- 1 vía de tercer orden cerrada en su totalidad por deslizamiento
- 7 bienes públicos destruidos (postes de luz) se evaluará para realizar la reposición si es necesario
- 4 viviendas afectadas por el ingreso de agua y lodo (Se realizó la limpieza)

Se inician los trabajos en el sector de la Josefina de dragado y encausamiento del Río Guachala, avance de 150m. El mantenimiento y adecuación de la vía alterna, tiene un avance del 90% de 4 Km.

Pichincha/Pedro Moncayo/ Malchingui/ Complejo recreacional Acua River: Por lluvias presentadas el 16/06/2024, se reportó el desbordamiento del Río Pisque.

Se realizó inspección al complejo turístico y se dejó recomendaciones para suspender actividades económicas y de limpieza hasta que el nivel del río se encuentre en normalidad, al momento se evidencia un descenso de 2 metros de agua; las familias que fueron evacuadas por precaución hoy retornaron a sus viviendas, se contabilizó 150 metros de huertos domésticos afectados, un poste de energía eléctrica que colapsó ayer con la lluvia y que hoy fue reparado y se restableció el servicio que estaba suspendido, también se realizó un sobrevuelo con un dron para evaluar afectaciones en el sector y se confirmó que no existe afectación en el puente de la Panamericana Norte sector el Pisque.

- 1 bien privado afectado (Complejo recreacional)
- Medios de vida (Cultivos afectados) en tabulación
- 3 viviendas afectas
- 3 familias evacuadas (Familia de acogida)
- 12 personas afectadas

Municipio de Quito (Operativo Zonal y Dirección de Gestión de Riesgos), Cuerpo de Bomberos Pedro Moncayo, GAD Cantonal Pedro Moncayo y Empresa Eléctrica del Norte realizaron inspección secundaria a viviendas, centro turístico, márgenes del río para evaluar riesgos y afectaciones, así también dejaron recomendaciones a los habitantes del sector afectado, evaluaron un puente de la vía de primer orden y desestimaron su afectación. Se realizó la reparación de un poste afectado. Se coordina para mañana realizar una inspección técnica en el paso del río Pisque por el sector.

Napo/ El Chaco/Sardinas/Sardinas: Por lluvias se desbordaron las quebradas Gallo de Peña y San José arrastrando material lodoso, afectando a varias viviendas, al patio de la Escuela México y cerrando el paso de la vía de segundo orden, entre otras afectaciones.

Al momento las vías se encuentran habilitada, y las clases en Sardinas se pasarán de presencial a semipresencial debido a los eventos suscitados en las vías e impiden la movilización de los estudiantes a clases normales.

- 8 familias afectadas por diferentes situaciones
- 1 familia evacuó al Coliseo Sardinas Alto.
- 1 Unidad Educativa afectada con anegación de agua y lodo
- 1 Estadio de fútbol afectado con anegación de agua y lodo
- Cultivos afectados y animales perdidos (por confirmar los totales)
- Calles afectadas: San Andrés y Leonardo Ango (en etapa de evaluación)

GAD Provincial de Napo, GAD M de El Chaco, GAD parroquial de Sardinas, Teniente Político de Sardinas junto con la población continúan con la limpieza de escombros en alcantarillas y la vía faltante. Ayer 17/06/2024, se reunió el COE Cantonal de El Chaco,

además autoridades como el Prefecto, Alcaldes de El Chaco y otras autoridades locales realizaron un recorrido por la zona afectada

Napo/El Chaco/Oyacachi/Varios sectores: Por lluvias se produjo el desbordamiento del río Oyacachi, desbordamiento de la quebrada Yamoyaco causando varias afectaciones.

COPAE de Oyacachi y COE Cantonal de El Chaco están activados.

COEP Provincial se reunió para coordinar acciones en atención a los eventos en Oyacachi y otros ocurridos en la provincia

La población de Oyacachi continúa sin señal telefónica y servicio eléctrico. Al momento disponen de agua de forma provisional. Acogiendo las resoluciones del COEP de Napo, MINEDUC indica que las actividades educativas se mantendrán de forma no presencial

- 30 familias afectadas por diferentes situaciones (preliminar)
- 01 vivienda destruida, la familia permanece en otra vivienda de su propiedad
- 24 viviendas con ingreso de lodo y agua
- 90 productores afectados (piscicultores)
- 14 bienes públicos afectados (11 postes de energía eléctrica, 2 de telecomunicaciones, 1 captación de agua potable)
- 27 puentes peatonales
- Cultivos y animales afectados (por levantar información)

SNGR, GAD Municipal de El Chaco, MAATE, GAD Provincial de Napo y Gobernación, entre otras instituciones planifican el ingreso a la parroquia que depende de la habilitación de las vías afectadas por los deslizamientos. Teniente Político de Oyacachi realiza el seguimiento del evento e informa desde Cangahua (Pichincha).

Napo/Quijos/ Cuyuja/Chizalongo, Maspa, Yahuana, Laurel, Vía Baeza - Pifo [E20]: Por lluvias se producen varias novedades en la vía de primer orden, en tres sectores, siendo el deslizamiento de Maspa el de mayor afectación a la vía.

La vía se encuentra **parcialmente habilitada** debido a los trabajos que se están realizando sobre todo en Maspa el paso vehicular se dará parcialmente cada 2 horas.

puede presentar intermitencias.

- Aprox. 100 de vía afectada (preliminar)

MTOP Napo con apoyo de la empresa privada Termos de Papallacta realizan la limpieza de la vía.

Policía Nacional con el acompañamiento de Jefatura Política de Quijos y Tenencias Políticas proporcionan control y seguridad.

Napo/El Chaco/Santa Rosa/ puente sobre el río Oyacachi : Debido al aumento del nivel del río Oyacachi, se produjo el colapso del puente peatonal que comunica el barrio Chontaloma - Sector Cusumbe, además de la tubería de agua para consumo para la parroquia Santa Rosa que viene desde la planta de Rumipamba.

La parroquia de Santa Rosa continúa abasteciéndose de agua mediante tanqueros.

- 01 puente peatonal destruido
- 01 bien público afectado (tubería de agua)
- 100 % del servicio de agua potable afectado en la Parroquia Santa Rosa.

GAD Municipal continúa realizando trabajos en la complementación de la red principal del sistema que proveerá de agua de la parroquia Santa Rosa. Cuerpo de Bomberos El Chaco continúa con la dotación de agua por tanqueros.

ZONA 3

Tungurahua / Baños de Agua Santa / Río Verde /el Placer, Quilloturo, ref. Vía Baños - Puyo [E30]: Debido a las lluvias registradas en el sector se produjo un deslizamiento de magnitud que afecta completamente la vía de primer orden afectando a personas y maquinaria que se encontraba trabajando en el sector.

SNGR realizó el levantamiento de informe EVIN con el soporte del MIES con un total de 35 fichas.

Se actualiza cifras de familias y personas damnificadas y afectadas heridas y de familias y personas en los alojamientos temporales, según información recibida confirmada.

La vía Baños - Puyo al momento se encuentra **cerrada**.

- 18 viviendas afectadas.
- 8 viviendas destruidas.
- 10 % del servicio de agua potable afectado en el cantón Baños (al inicio del evento se reportó el 80% de afectación, mismo que se ha venido restableciendo paulatinamente).
- 100 % del servicio de energía eléctrica se encuentra restablecido en cantón Baños.
- 1 vía de primer orden afectado (30 km aproximadamente según información del MTOP).
- 1 puente afectado.
- Bienes públicos afectados. (Postes de alumbrado)
- 24 personas heridas.
- 14 personas fallecidas
- 1 establecimiento de salud afectado (Centro de Salud Río Verde)
- 30 personas ubicadas (Al momento ya se encuentran a buen recaudo)
- 228 familias afectadas (243 personas)
- 43 familias damnificadas (140 personas)

MAATE realiza levantamiento de información en sistemas de riego de los sectores de Cotaló, Juive, Cusúa, y Lligua.

MIDUVI realizó la evaluación de 23 viviendas en la zona afectada, realizó el levantamiento de 19 fichas en alojamientos temporales "Iglesia evangélica" e "Iglesia católica" y notificó a la Gobernación y al GAD de Baños, la activación de Mesa Técnica de Trabajo 7, una vez emitida la Declaratoria en situación de emergencia.

Gobernación de Pastaza con el apoyo de la Unión del Taxismo entrego alimentos a las personas damnificadas y equipos de emergencia.

Cuerpo de Bomberos Baños con apoyo de Cuerpo de Bomberos Quito realizan labores de búsqueda y rescate, con el apoyo de CB Quito y Quero realizan entrega de agua potable.

SNGR realiza entrega de asistencia humanitaria y sistematización de información.

MTOP, OOPP GAD Baños, GAD Río Verde, GAD Mocha, GAD Provincial Pichincha, GAD Pastaza, GAD Cotopaxi, GAD Provincia Tungurahua, Cuerpo de Ingenieros de Ejército, continúan con la limpieza y habilitación de la vía.

MTOP levantó informe Técnico de Viabilidad para Declaratoria de Emergencia por graves afectaciones en la Red Vial Estatal E30 Baños - Puyo de la Provincia Tungurahua.

Tungurahua / Baños de Agua Santa / Río Negro / San Francisco, Vía Puyo - Baños [E30]: Debido a las lluvias que se presentan en el sector se produce el desbordamiento de la quebrada San Francisco cercana al estadio que afecta la vía de primer orden que al momento se encuentra **cerrada**.

Al momento la vía aún continúa cerrada, mediante un informe de MTOP manifiesta que se encuentra afectado el puente San Francisco en las bases que se encuentran socavadas

- vía de primer orden (Cerrada)

- 1 puente afectado

MTOP realizó el levantamiento del informe de afectaciones y continúa con las labores de limpieza y habilitación vial.

SNGR monitorea el evento.

Tungurahua / Baños de Agua Santa / Ulba / Caserío Agoyán, ref. Vía Baños - Puyo [E30]: Debido a las lluvias registradas el 16/06/2024 en el sector se produjo un deslizamiento que afecta completamente la vía de primer orden que se encuentra al momento **cerrada**, además se reporta el aumento de caudal del río Pastaza que pone en riesgo al puente del sector.

- 6 familias (18 personas afectadas)

- 1 vía de primer orden afectada.

- 1 bien privado afectado.

- 1 persona Rescatada

- 3 personas heridas leves.

Personal de cuerpo de bomberos manifiesta que en el sector del evento se encontraban 4 personas las cuales 3 resultaron con heridas muy leves las cuales se trasladaron con sus propios medios y la otra persona fue rescatada por personal de CB Baños. Se actualiza las cifras con la información proporcionada por el PMU.

Se estima 100 familias afectadas (400 personas, dato preliminar) de manera indirecta por afectaciones de acceso vial.

Chimborazo / Riobamba / Pungalá / Complejo Turístico Las Rocas, Punín Guayco, Misniag, Peltetec, vía Pungalá - Alao: Debido a las lluvias registradas el 16/05/2024 en el sector se produjo el desbordamiento del Río Las Rocas, producto del desbordamiento se ve afectado un complejo turístico de pesca deportiva.

En base a la información recabada con la Tenencia Política de Pungalá se reporta un aluvión que afectó completamente la vía de tercer orden y la vía alterna, afectando el acceso a siete comunidades (Melan, San Antonio de Alao, Alao LLactapamba, Maguazo, Shullidís, Pucará, Peltetec), se procede a cambiar el tipo de evento a aluvión.

- 1 bien privado afectado (Complejo Turístico Las Rocas)

- 2 vías afectadas

- 2 puentes vehiculares destruidos

- 2000 personas afectadas indirectamente (personas incomunicadas cifra preliminar).

OOPP GAD cantonal realiza trabajos de limpieza y habilitación de la vía.

SNGR monitorea el evento.

Chimborazo / Guamote / Cebadas / Km 15 vía Cebadas - Macas: Debido a las precipitaciones del 16/06/2024 se produce un aluvión de lodo y material pétreo que afectó totalmente la vía, el cual arrastró un vehículo hasta una quebrada, dentro del vehículo se encontraban 4 ocupantes.

Al momento la vía se encuentra **habilitada**.

- 30 metros de vía de segundo orden afectada.

- 1 bien público afectada (vehículo liviano).

- 4 persona fallecidas.

Cuerpo de Bomberos Guamote reporta que rescatan el cadáver de un niño de 5 años de edad, Policial Nacional procede al levantamiento del cadáver.

Chimborazo / Chambo / San Francisco de Chambo / Sector de Quiñón en puente de Guayllabamba, vía Chambo - Guayllabamba.

Debido a las lluvias que se presentan en el sector se produce el desbordamiento del río Chimbul.

Vía de tercer orden afectada y se encuentra **cerrada**.

Se Actualiza las cifras de afectación en base a la información levantada por parte del MIDUVI.

- 1 bien privado afectado (Aguas termales de Guayllabamba).

- 1 vivienda afectada.

- 2 viviendas destruidas

- 1 familia afectada.

- 1 familia evacuada.

CB Chambo realizó evacuación de una familia afectada.

SNGR monitorea el evento y coordina con UGR GADMC Chambo levantamiento de información.

MIDUVI realizó una inspección en el lugar del evento y realizo el levantamiento de información.

Cotopaxi / Pangua / El Corazón / Padrewuasi: Debido a las lluvias registradas en el sector se produjo un deslizamiento en un terreno, producto de eso una señora que se encontraba en el lugar pastando sus animales quedó atrapada, personal cuerpo de bomberos Pangua manifiesta que realizó la extracción del cuerpo sin vida de la señora del lugar del evento.

- 1 bien privado afectado (Terreno)
- 1 persona fallecida.

CB Pangua confirmó el evento y realizó las labores de rescate.

SNGR monitorea el evento y coordinó con la UGR una inspección.

Chimborazo / Penipe / La Matriz / Candelaria / El Altar / Bilbao / Matus, vía Penipe-Palitahua: Debido a las lluvias registradas el 16/06/2024 en el sector se produjo el socavamiento y posterior colapso del puente Palitahua, se reunió el COE Provincial.

Al momento la vía de tercer orden está **cerrada** y hay viviendas en riesgo.

Adicional por lluvias se han registrado afectaciones en otras parroquias en total, en el cantón Penipe de manera preliminar se registran las siguientes afectaciones

- 23 familias afectadas (181 personas afectadas)
- 3 familias damnificadas (12 personas damnificadas)
- 11 viviendas afectadas
- 4 viviendas destruidas.
- 6 puente afectado
- 1 puente destruido
- 2 animales muertos.
- 50 animales afectados
- 3 bienes privados afectados
- 1 vía de tercer orden afectada

COE Cantonal Penipe se reunió y mediante declaratoria Penipe se encuentra en estado de emergencia.

Se activó el PMU en Penipe.

SNGR Monitorea el evento y realiza la entrega de AH a las familias afectadas.

Chimborazo / Chambo / Chambo / Sasapud, vía Sasapud - Los Cubillines: Debido a las lluvias registradas en el sector se produjo un deslizamiento que afecta completamente la vía de tercer orden.

Se Actualiza las cifras de afectación en base a la información levantada por parte del MIDUVI.

- 1 vía de tercer orden afectada. (Cerrada)
- 2 viviendas destruidas
- 7 viviendas afectadas

MIDUVI realizó una inspección en el lugar del evento y realizó el levantamiento de información.

Pastaza / Mera / Río Tigre / Puente sobre el río Tigre, vía Nzu - Mera: Debido a las lluvias registradas el 16/06/2024 en el sector se produjo el desbordamiento del Río Tigre. Producto del desbordamiento se produjo el colapso del puente sobre el río Tigre, al momento la vía de tercer orden está cerrada.

Se realizan trabajos de rehabilitación y reforzamiento de la infraestructura del puente para volver a montar en el sitio.

- 1 bien público destruido (puente)
- Vía de tercer orden afectada (cerrada)

OOPP GADMC Mera y OOPP GAD Provincial Pastaza realizan labores de rehabilitación y reforzamiento del puente.

ZONA 4

Santo Domingo de los Tsáchilas/Santo Domingo/Abraham Calazacón/Coop. Plan de Vivienda, barrio Los Lirios tras la escuela Puerto Yerobi. Por razones desconocidas, se produjo un colapso estructural de una vivienda de construcción mixta (caña y zinc), la familia se encuentra en familia de acogida.

- 1 vivienda destruida
- 1 familia damnificada (9 personas damnificadas).

Patronato Municipal realizó la evaluación de daños y necesidades. indicando que la vivienda se encontraba en un área verde, así mismo coordina con SNGR la entrega de asistencia humanitaria a las familias.

SNGR Monitorea el evento.

ZONA 6

Cañar/Biblián/Biblián/Feria de Ganado/Varios Sectores: A causa de las lluvias se produjo el incremento y desbordamiento del río Burgay, producto del mismo el ingreso de agua en el sector de la feria de ganado.

Con fecha 16/06/2024 se reunió el COE Cantonal y determinó resoluciones para la atención al evento, el mismo se mantiene activo.

UGR Biblián mediante informe técnico reporta que producto del incremento del caudal del Río Burgay se presentó el socavamiento en las bases de 3 puentes (Pte. San Luis, Pte. García Moreno y Pte. Cruz del Río), como medida preventiva se restringió el paso vehicular hasta realizarse los refuerzos de las bases del puente; además se menciona que en el sector Feria de Ganado se presenta la pérdida de 172 metros de la mesa de la vía y la pérdida de 60 metros de margen de vía en los sectores Simón Bolívar y Río Cahicay, las vías se mantienen habilitadas.

- 3 puentes afectados
- 232 metros de vía afectados

UGR de Biblián realizó la inspección de las zonas afectadas.

Obras Públicas del GAD Cantonal realiza labores de relleno a los márgenes de la vía.

UMEVA Azuay-Cañar mantiene monitoreo del evento.

Cañar/Biblián/Nazón/San Roque: A causa de las lluvias suscitadas el 16/06/2024 se produjo el incremento y desbordamiento del río Burgay.

Con fecha 19/06/2024 UGR Biblián mediante informe técnico reportó afectaciones en 1 vía de segundo orden, afectación a la margen del río del parque lineal de Nazón, adicional a la afectación a la red de agua potable y alcantarillado de la parroquia y la caída de un poste de alumbrado eléctrico.

Técnico de la UGR Biblián informa que se realizó el reemplazo del poste de energía eléctrica, adicional menciona que al momento se realizan labores de recuperación de la vía de segundo orden.

MAG reporta que se registraron afectaciones y pérdida de cultivos de maíz suave y papa.

- 100 metros de vía afectada (vía cerrada)
- 3 bienes públicos destruidos (poste de luz, red de agua potable, red de alcantarillado)
- 150 familias afectadas indirectamente (desabastecimiento de agua)
- 1 ha de cultivos afectados
- 2 ha de cultivos destruidos
- 5 personas afectadas (productores agrícolas)

GAD Cantonal realiza labores de recuperación de la vía y continúa las labores de re conexión de la red de agua y alcantarillado. MAG realizó el levantamiento de información. CB Biblián realiza recorridos para distribución de agua a la parroquia.

Morona Santiago/Sucúa/Sucúa/Saip-Panki-Wawaime: Debido a la presencia de lluvias suscitadas la noche del 15/06/2024 y madrugada del 16/06/2024 se produjo el incremento del caudal y posterior desbordamiento de un riachuelo, generando la inundación de varias viviendas y el socavamiento de la vía de tercer orden.

El 17/06/2024, se activa el COE-Cantonal

Al momento el caudal se encuentra dentro de los parámetros normales, las familias afectadas se encuentran en sus propias viviendas, debido a que solo existieron daños muebles y enceres, no existe presencia de lluvias en el sector.

- 6 viviendas afectadas
- 6 familias afectadas (30 personas afectadas)
- 1 establecimiento educativo afectado (cerramiento)
- 1 bien privado (Complejo turístico)
- 10 metros lineales

UGR-GAD-Cantonal Sucúa con el apoyo del Departamento de desarrollo social realizaron el levantamiento de información y daños, adicional el COE Cantonal Sucúa fue activado y se obtuvo las siguientes resoluciones:

1. Declarar en sesión permanente al COE del Cantón Sucúa.
2. Disponer que la Mesa Técnica de Trabajo 3 (Infraestructura Esencial y Vivienda), la Mesa Técnica de Trabajo 2 (Salud y Atención Prehospitalaria) y el Grupo de Trabajo 3 (Búsqueda, Salvamento y Rescate) realicen los informes técnicos correspondientes con el objeto de exhortar al COE Provincial de Morona Santiago la Declaratoria de Emergencia; y así disponer de recursos necesarios y así se pueda atender la emergencia que está pasando el cantón Sucúa.
3. Disponer a la Unidad de Gestión de Riesgos conjuntamente con la Mesa Técnica de Trabajo 4 (Alojamientos Temporales y Asistencia Humanitaria) y Tenencias Políticas del cantón Sucúa, procedan a realizar la Evaluación Inicial de Necesidades (EVIN) y así coordinar la entrega de Asistencia Humanitaria a las familias afectadas.

SNGR se mantiene en constante monitoreo.

Morona Santiago/Taisha/Macuma/Mamayak: Debido a la presencia de lluvias suscitadas la noche del 15/06/2024 y madrugada del 16/06/2024 se produjo el incremento del caudal y posterior desbordamiento del río Pastaza, generando la inundación de varias viviendas y personas atrapadas en un islote.

Las familias damnificadas se encuentran en familias de acogida, el río se encuentra con tendencia a disminuir sin embargo el caudal es considerable, en cuanto a las personas que se encontraban aisladas en el islote abrían salido por sus propios medios quedando en buen recaudo.

- 55 familias afectadas (400 personas afectadas)
- 2 familias damnificadas (14 personas damnificadas)
- 2 viviendas destruidas
- 1 bien público destruido (iglesia)
- 25 hectáreas de cultivos destruidas
- 50 animales muertos

Teniente Político de Macuma realizó la verificación y levantamiento de información, GAD-Cantonal Taisha se encuentra coordinando con SGR-UPREA-CZ6 para realizar la entrega de asistencia humanitaria a las familias afectadas. SNGR se mantiene en constante monitoreo.

Morona Santiago/Huamboya/Chiguaza/Complejo Turístico Laberistos de Chiguaza, vía Macas-Puyo: Debido a la presencia de lluvias suscitadas la noche del 15/06/2024 y madrugada del 16/06/2024 se produjo el incremento del caudal del río Pastaza, generando una afectación en el puente y colapso de una vivienda, la familia afectada se encuentra en buen recaudo, procedieron a evacuar y se encuentra en otra vivienda de su propiedad.

- 1 bien público afectado (puente)
- 1 vivienda afectada
- 1 familia afectada (número de personas en proceso de levantamiento de información)

Morona Santiago/Pablo Sexto/Pablo Sexto/Tarabita, río Palora.

Debido a la presencia de lluvias suscitadas la noche del 15/06/2024 y madrugada del 16/06/2024 se produjo el incremento del caudal y posterior desbordamiento del río Palora

- 1 un bien público destruido (Tarabita)

ZONA 7

Zamora Chinchipe/Zamora/Zamora/Entrada al colegio 12 de febrero / Barrio la Chacra: Por lluvias suscitadas en la madrugada del 21/06/2024, se produjo el desbordamiento del río Zamora

La Unidad Educativa Intercultural Bilingüe 12 de Febrero suspende la clausura del año lectivo debido al evento suscitado.

Las familias afectadas se encuentran en sus viviendas, apoyando con la limpieza de las mismas, al momento el río se encuentra disminuyendo su caudal

- 12 viviendas afectadas
- 12 familias afectadas
- 1 unidad educativa afectada

Cuerpo de Bomberos Zamora continúa realizando labores de limpieza en las viviendas afectadas.

Técnico de SNGRE persiste realizando el levantamiento de información.

Zamora Chinchipe/Zamora/Zamora/Centro

Por lluvias suscitadas en la madrugada de hoy 21/06/2024, se produjo un flujo de lodo y material pétreo que obstaculiza algunas vías céntricas de la ciudad, las mismas que dificultan la libre movilidad vehicular.

Tres vías de segundo orden se encuentran cerradas, debido a que se encuentra alto flujo de lodo y material pétreo en la misma

- 3 vías de tercer orden se encuentran **cerradas** al tráfico vehicular

PPNN verificó la novedad.

GAD Provincial de Zamora Chinchipe se encuentra realizando labores de limpieza en las vías afectadas y de las alcantarillas SNGR coordinó la atención del evento y realiza constante monitoreo.

SitRep generado por la Dirección de Monitoreo de Eventos Adversos de la Secretaría Nacional de Gestión de Riesgos.

SitRep elaborado por:

Nombre: Mauricio Andrade Ch. - Analista de Monitoreo de Eventos Adversos
Correo electrónico: mauricio.andrade@gestionderiesgos.gob.ec
Teléfono: 042593500 ext. 1603

SitRep aprobado por:

Nombre: Mariana Quispillo M. - Directora de Monitoreo de Eventos Adversos
Correo electrónico: director.monitoreo@gestionderiesgos.gob.ec
Teléfono: 042593500 ext. 1631

Para ser agregado o removido de esta lista de SitRep, por favor envíe un correo electrónico a sala.nacional@gestionderiesgos.gob.ec
Para más información, visite nuestro sitio Web: <https://www.gestionderiesgos.gob.ec/informes-de-situacion-actual-por-eventos-adversos-ecuador/>