

SitRep No. 14 – Lluvias, del 14 de junio de 2024 a la fecha

INFORME DE SITUACIÓN NACIONAL

Este Informe cubre el periodo desde el 14 de junio de 2024 hasta 25/06/2024- 14h30

El próximo SITREP será emitido el día miércoles 26 de junio 2024, en caso de generarse nueva actividad relevante.

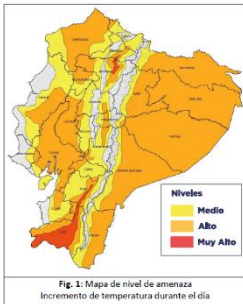
1. Puntos importantes

- Desde el 14 de junio de 2024 hasta la presente fecha, por lluvias se han registrado **140 eventos adversos** en **17 provincias**, afectando a **47 cantones** y **95 parroquias**.
- Los eventos más recurrentes son los siguientes: **deslizamiento (34%)**, **inundación (23%)**, **Socavamiento (19%)** y **aluvión (16%)**, entre los principales.
- Durante este periodo, las **provincias con mayor impacto a la población** son: **Tungurahua, Chimborazo, Morona Santiago, Pastaza y Napo**.
- El 16/6/2024, se **declarado en emergencia el cantón Penipe** en la provincia de **Chimborazo**, con la misma fecha se declaró en emergencia los sectores **Estratégicos de la provincia de Chimborazo** y el 17/6/2024 se **declaró en emergencia el cantón Baños de Agua Santa**; mediante resolución No. HGPT-087-2024, de fecha 20/06/2024, emitido por la **Prefectura de Tungurahua, declaró en emergencia los cantones de Baños de Agua Santa, Patate, Pelileo, Quero y Pillaro**, a fin de dar solución inmediata a las necesidades existentes provocadas por la naturaleza, para precautelar la vida humana; el 22/06/2024, Ministerio de Transporte y Obras Públicas (MTO) mediante **acuerdo Nro.MTOP-MTOP-24-16-ACU "Declara en emergencia a la vía E30 Pelileo - Baños - Puyo"**.
- Por lluvias desde el 14/06/2024 hasta la presente fecha se ha **activado 4 COE provinciales** (Tungurahua, Chimborazo, Morona Santiago, Napo) y **11 COE cantonales** (Baños de Agua Santa, Patate en la provincia de Tungurahua; Chambo, Penipe, Riobamba en Chimborazo; Biblián en Cañar; El Chaco, Quijos en Napo; Palora, Sucúa, y Huamboya en Morona Santiago).



2. Situación Hidrometeorológica actual

En referencia al Boletín **Meteorológico Nro. 33 de ADVERTENCIA vigente desde las 16H00 del 23 de junio hasta las 16h00 del 26 de junio de 2024**. INAMHI informa que el nivel de amenaza meteorológica es **MEDIO Y PUNTUAL MUY ALTO** con alta temperatura diurna y radiación UV:



Los siguientes días se presentarán **altas temperaturas diurnas** (10h00 - 16h00) en varias zonas del país, expeptuando zonas de estribación de cordillera, perfil costero y Galapagos. Se espera que los días con mayor incremento de temperatura sean el 23, 24 y 26 de junio.

En la región Sierra se prevé **ráfagas de vientos e incremento de la radiación ultravioleta** entre alta y extremadamente alta.

- Región Litoral:** Las temperaturas más altas se registrarán en las provincias del centro y sur de la región.
- Región Interandina:** Mayores registros de temperatura y radiación se presentarán en el norte y sur de la región.
- Región Amazónica:** Las temperaturas más altas se registrarán a lo largo de toda la región.

Estación de Máxima Temperatura Diurna

REGIÓN	Temperatura máxima diaria (°C)		
	Nivel medio	Nivel alto	Nivel muy alto
Litoral	30° - 32°C	33° - 35°C	-
Interandina	21° - 23°C	24° - 27°C	>27°C
Amazonía	29° - 31°C	32° - 34°C	-

ESTADO DE CUERPOS DE AGUA.

Desde el 16 de junio hasta la fecha en el seguimiento realizado por las Unidades de Monitoreo de la SNGR, se registraron **24 desbordamientos** de cuerpos hídricos en las provincias: **Cañar (3 ríos)**, **Morona Santiago (4 ríos)**, **Orellana (1)**, **Pichincha (2 río)**, **Pastaza (3 ríos)**, **Sucumbios (1 río)**, **Zamora Chinchipe (2 ríos)**, **Napo (1 río)** y **Tungurahua (6 ríos y 1 quebrada)**

A la hora de corte del informe, **no se registran desbordamientos** de cuerpos hídricos; ni **con tendencia a aumentar su nivel**.

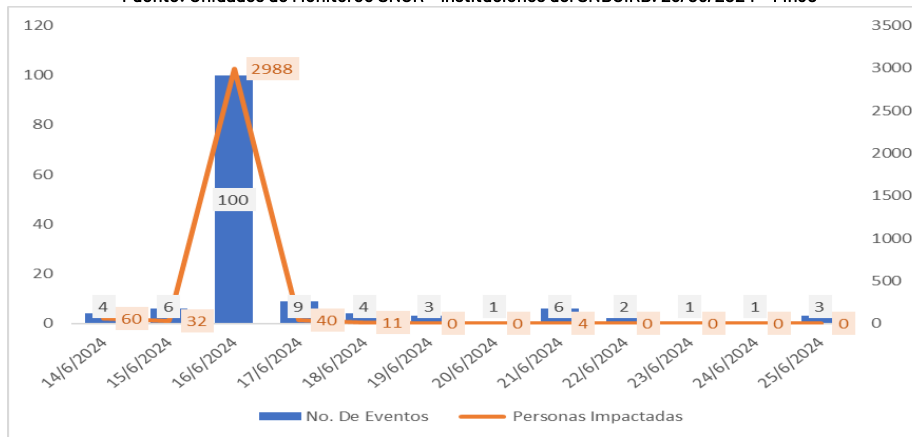
3. Eventos Peligrosos y Afectaciones – Resumen.

Desde el 14 de junio del 2024 a la fecha, por lluvias se han registrado un total de **140 eventos peligrosos**:




















Provincia	Deslizamiento	Inundación	Socavamiento	Aluvión	Colapso Estructural	Hundimiento	Granizada	Total general
MORONA SANTIAGO	18	9	13	2	--	--	--	42
NAPO	8	2	5	7	2	--	--	24
CHIMBORAZO	4	2	3	7	--	1	1	18
TUNGURAHUA	3	3	2	5	3	--	1	17
PASTAZA	3	5	--	--	1	--	--	9
PICHINCHA	3	3	--	--	--	--	--	6
CAÑAR	--	4	1	--	1	--	--	6
ZAMORA CHINCHIPE	--	1	1	1	--	--	--	3
IMBABURA	2	--	--	--	--	1	--	3
AZUAY	3	--	--	--	--	--	--	3

Provincia	Deslizamiento	Inundación	Socavamiento	Aluvión	Colapso Estructural	Hundimiento	Granizada	Total general
ORELLANA	--	1	1	--	--	--	--	2
SUCUMBIOS	1	1	--	--	--	--	--	2
COTOPAXI	1	--	--	--	--	--	--	1
CARCHI	1	--	--	--	--	--	--	1
ESMERALDAS	--	1	--	--	--	--	--	1
MANABÍ	1	--	--	--	--	--	--	1
SANTO DOMINGO DE LOS TSÁCHILAS	--	--	1	--	--	--	--	1
Total general	48	32	27	22	7	2	2	140
	34%	23%	19%	16%	5%	1%	1%	

Fuente: Unidades de Monitoreo SNGR – Instituciones del SNDGIRD. 25/06/2024 - 14h30



Por los eventos detallados en la tabla anterior, se han registrado las siguientes afectaciones:

Afectación a Personas:					
	Fallecidos:	19		Heridos:	28
	Personas afectadas: <small>Las cifras han sido ajustadas previa levantamiento de EVIN en la parroquia Macuma, canton Tahisha provincia de Morona Santiago</small>	2991		Personas damnificadas:	209
	Familias afectadas:	984		Familias Damnificadas	59
	Personas Desaparecidas:	0			
Afectación a Viviendas:					
	Viviendas afectadas:	101		Viviendas destruidas:	41
Afectación a servicios básicos esenciales e infraestructura:					
Vías afectadas (kilómetros)		Bienes Privados			
	Primer Orden:	31,44		*Bienes privados afectados:	22
	Segundo Orden:	1,07		Bienes privados destruidos:	6
	Tercer Orden:	2,66			
**Total Vías afectadas (kilómetros):		35,17			
Bienes públicos		Puentes			
	***Bienes públicos afectados:	44		Puentes afectados:	27
	Bienes públicos destruidos: <small>Luego de la valuación el centro turístico (Aguas termales de Guayllabamba) se identificó como afectado, por lo que se reduce 1 bien público destruido</small>	16		Puentes destruidos:	7
Infraestructura Educativa		Infraestructura de Salud			
	Unidades Educativas con daño funcional:	3		Centros de Salud afectados:	1
	Unidades Educativas con daño estructural:	0			

Total de Unidades Educativas impactadas: 3

*Centros turísticos, criaderos de truchas y vehículos

**Información del MTOP, existe aproximadamente 30 km de vía afectada Baños -Puyo

***Postes de alumbrado público, maquinaria, guardería, canal de riego, alcantarillado, captación de agua potable.

Afectaciones a medios de vida			
	Hectáreas de cultivos afectados:	140,34	 Animales afectados: 768
	Hectáreas de cultivos perdidos:	72,90	 Animales Muertos: 739
Total de hectáreas de cultivos impactadas:		213,24	

Fuente: Unidades de Monitoreo SNGR - Instituciones del SNDGIRD. 25/06/2024 - 14h30

Nota aclaratoria: Toda la información de cifras mostradas en el presente Informe, está sujeta a variación en virtud del levantamiento continuo de información.

4. Detalle de afectaciones por provincias

Provincia	Cuenta de Evento	Personas Fallecidas	Personas Heridas	Personas Impactadas	Personas Afectadas	Familias Afectadas	Personas Damnificadas	Familias Damnificadas	Viviendas Afectadas	Viviendas Destruídas	Est. Educativos	Centros De Salud	Puentes Afectados	Puentes Destruídos	Bienes Públicos	Bienes Públicos	Bienes Privados	Bienes Privados	Km. Lineales De Vías Afectadas	Ha. Cultivo Afectados	Ha. Cultivo Perdidos	Animales Afectados	Animales Muertos
TUNGURAHUA	17	14	28	1243	1095	473	148	45	21	24	0	1	2	0	3	0	1	0	30,57	4,00	1,10	55	14
CHIMBORAZO	18	4	0	806	774	205	32	8	26	10	0	0	16	4	2	0	9	2	0,49	127,30	27,90	658	592
MORONA SANTIAGO	42	0	0	502	481	99	21	4	16	4	2	0	3	0	3	11	3	0	1,55	0,00	28,00	0	50
PASTAZA	9	0	0	343	343	111	0	0	8	0	0	0	0	1	1	0	3	0	0,12	0,00	0,00	0	0
NAPO	24	0	0	226	226	66	0	0	6	2	0	0	1	2	17	2	0	2	0,32	5,34	11,70	55	83
ESMERALDAS	1	0	0	30	30	10	0	0	0	0	0	0	0	0	1	0	0	0	0	0,00	0,00	0	0
PICHINCHA	6	0	0	17	17	4	0	0	8	0	0	0	1	0	16	0	2	0	0,74	0,70	0,20	0	0
CAÑAR	6	0	0	14	14	2	0	0	1	0	0	0	4	0	0	3	0	0	0,41	1,00	2,00	0	0
ZAMORA CHINCHIPE	3	0	0	4	4	13	0	0	13	0	1	0	0	0	0	0	0	0	0,06	0,00	0,00	0	0
AZUAY	3	0	0	4	0	0	4	1	1	0	0	0	0	0	0	0	3	0	0,14	0,00	0,00	0	0
ORELLANA	2	0	0	4	4	1	0	0	1	0	0	0	0	0	0	0	0	0	0	0,00	0,00	0	0
MANABÍ	1	0	0	4	0	0	4	1	0	1	0	0	0	0	0	0	0	0	0	0,00	0,00	0	0
SUCUMBÍOS	2	0	0	3	3	0	0	0	0	0	0	0	0	0	0	0	0	0	0,7	2,00	2,00	0	0
SANTO DOMINGO DE LOS TSÁCHILAS	1	0	0	0	0	0	0	0	0	0	0	0	0	0	1	0	0	0	0,01	0,00	0,00	0	0
IMBABURA	3	0	0	0	0	0	0	0	0	0	0	0	0	0	0	0	0	0	0,05	0,00	0,00	0	0
COTOPAXI	1	1	0	0	0	0	0	0	0	0	0	0	0	0	0	0	1	0	0	0	0	0	0
CARCHI	1	0	0	0	0	0	0	0	0	0	0	0	0	0	0	0	0	0	0,01	0	0	0	0
Total general	140	19	28	3200	2991	984	209	59	101	41	3	1	27	7	44	16	22	4	35,17	140,3	72,9	768	739

*Información preliminar, en el cantón Penipe se continua con el levantamiento de información

Fuente: Unidades de Monitoreo SNGR - Instituciones del SNDGIRD. 25/06/2024 - 14h30

5. Alojamiento Temporales

Durante este periodo, por lluvias se activaron **8 Alojamiento Temporal**, de los cuales 3 se encuentran activos y 5 cerrados.

- Alojamientos **activos**:

Nro.	Provincia	Cantón	Parroquia	Tipo	Nombre del Alojamiento Temporal	Fecha de Apertura	Estado	Familias	Personas
1	Tungurahua	Baños	Baños	Albergue	Estadio San Vicente	16/06/2024	Activo	11	34
2	Tungurahua	Baños	Río Verde	Albergue	Guardería Río Verde	22/06/2023	Activo	15	45
3	Tungurahua	Baños	Río Verde	Albergue	Iglesia Católica	16/06/2023	Activo	23	67
Total								49	146

• Alojamientos Cerrados:

Nro.	Provincia	Cantón	Parroquia	Tipo	Nombre del Alojamiento Temporal	Fecha de Apertura	Estado
1	Napo	El Chaco	Sardinas	Albergue	Coliseo Sardinas	16/06/2024	Cerrado
2	Tungurahua	Baños	Ulba	Albergue	Gad Parroquial Ulba	16/06/2024	Cerrado
3				Albergue	Gad Parroquial Ulba (10 de Mayo)	17/06/2024	Cerrado
4			Río Verde	Albergue	Iglesia Evangélica Luz y Verdad	16/06/2024	Cerrado
5	Orellana	Francisco de Orellana	El Coca	Refugio Temporal	Coliseo Paraíso Amazónico	17/06/2024	Cerrado

6. Asistencia Humanitaria

Por eventos producidos por lluvias desde el 14 de junio de 2024 a la fecha, se ha entregado la siguiente asistencia humanitaria:

• Por parte de la Secretaría Nacional de Gestión de Riesgos se ha entregado:

Provincia	KCA	KPRH (para 3 días)	Kit de Aseo Personal	Camas	Kit complementario de Bienes para dormir	Almohadas	Colchones	Kit de Limpieza (albergue)	KMCC AT	Total General
AZUAY	2	0	1	0	0	0	0	1	0	4
CHIMBORAZO	0	203	166	0	0	0	0	167	0	536
MORONA SANTIAGO	1	143	26	0	0	0	0	26	0	39
TUNGURAHUA	0	560	200	173	40	200	20	250	3	1446
Total general	3	906	393	173	40	200	20	444	3	2182

• Por parte del Sistema Nacional Descentralizado de Gestión Integral de Riesgos y Desastres, se registran:

Provincia	KCA	KPRH (para 3 días)	KRA (24 horas)	Refrigerio	Kit de Aseo Personal	Kit de Vestir	Botas de Caucho (par)	Colchones	Kit de Dormir	Kit de Vajilla	Agua en Recipiente no	Agua Distribuida en Tanqueros (gal) Potable	Sacos de Enslaje	Kit Escolar	Otros	Total General
CAÑAR	0	0	0	0	0	0	0	0	0	0	0	36	0	0	0	36
MORONA SANTIAGO	0	36	0	0	3	0	0	0	0	0	0	0	0	0	54	93
NAPO	114	0	0	11	6	271	0	0	3	3	0	114000	0	48	1015	115471
PICHINCHA	0	0	0	0	0	0	0	2	0	0	0	0	0	0	0	2
TUNGURAHUA	0	0	150	0	0	140	120	0	0	0	142	81200	128	0	0	81880
Total general	114	36	150	11	9	411	120	2	3	3	142	195236	128	48	1069	197482

Fuente: Unidades de Monitoreo SNGR - Instituciones del SNGIRD. 25/06/2024 - 14h30

7. COE activados, casos representativos y acciones de respuesta

• Desde el 14/6/2024 hasta la presente fecha se ha declarado en emergencia.

Nro.	Fecha de la Declaratoria	Provincia	Cantón	Fecha de Cierre	Estado	Observación
1	16/06/2024	Chimborazo	Penipe	14/09/2024	Vigente	Declarar el estado de EMERGENCIA en todo el territorio del cantón Penipe durante 90 días.
2	16/06/2024	Chimborazo	-	14/09/2024	Vigente	Declarar en estado de emergencia a los sectores estratégicos de la provincia de Chimborazo, por un periodo de 90 días
3	17/06/2024	Tungurahua	Baños	15/08/2024	Vigente	Declarar en SITUACIÓN DE EMERGENCIA al Cantón Baños de Agua Santa, por el lapso de 60 días , a fin de intervenir y controlar de forma inmediata la situación inminente que está atravesando la jurisdicción cantonal por la época invernal.
4	20/06/2024	Tungurahua	Baños de Agua Santa, Patate, Pelileo, Quero y Pillaro	18/08/2024	Vigente	Mediante resolución No. HGPT-087-2024, emitido por la Prefectura de Tungurahua, declaró en emergencia los cantones de Baños de Agua Santa, Patate, Pelileo, Quero y Pillaro , por 60 días a fin de dar solución inmediata a las necesidades existentes provocadas por la naturaleza, para precautelar la vida humana.
5	22/06/2024	Tungurahua	Vía E30 Pelileo - Baños - Puyo", durante 60 días	22/08/2024	Vigente	DECLARAR, en emergencia por los hechos de fuerza mayor o caso fortuito justificado en los considerandos de este Acuerdo, a la infraestructura de la Red Vial Estatal de la provincia de Tungurahua, en los tramos viales de PELILEO - BAÑOS PUYO que presentan destrucción inminente como efecto de los deslaves por las fuertes lluvias registradas en esa zona

• Por lluvias desde el 14/06/2024 hasta la presente fecha se ha activado 4 COE provinciales:

Nro.	Provincia	Fecha de activación	Estado
1	Chimborazo	16/06/2024	Activo

Nro.	Provincia	Fecha de activación	Estado
2	Tungurahua	16/06/2024	Activo
3	Morona Santiago	16/06/2024	Activo
4	Napo	17/06/2024	Activo

- Por lluvias desde el 14/06/2024 hasta la presente fecha se han activado, 11 COE cantonales:

No.	Provincia	Cantón	Fecha de activación	Estado
1	Chimborazo	Penipe	16/06/2024	Activo
2		Chambo	16/06/2024	Activo
3	Tungurahua	Baños	16/06/2024	Activo
4		Patate	19/06/2024	Activo
5	Morona Santiago	Palora	16/06/2024	Activo
6	Cañar	Biblián	17/06/2024	Activo
7	Napo	El Chaco	18/06/2024	Activo
8		Quijos	22/06/2024	Activo
9	Morona Santiago	Sucúa	18/06/2024	Activo
10	Chimborazo	Riobamba	19/06/2024	Activo
11	Morona Santiago	Huamboya	20/06/2024	Activo

- En este mismo periodo, se ha activado 3 Comités de Operaciones de Emergencia Parroquial (COPAE):
 - Comités de Operaciones de Emergencia Parroquial (COPAE) Sardinias del cantón El Chaco en la provincia de Napo, el 16/06/2024.
 - Comités de Operaciones de Emergencia Parroquial (COPAE) Oyacachi del cantón El Chaco en la provincia de Napo, el 16/06/2024.
 - Comités de Operaciones de Emergencia Parroquial (COPAE) Rio Verde del cantón Baños de Agua Santa en la provincia de Tungurahua, el 16/06/2024.

- Entre los casos más relevantes ocurridos durante los últimos 12 días podemos mencionar los siguientes:

ZONA 2

Pichincha / Cayambe/ Cangahua/ vía Larcachaca- Oyacachi (Moras, Hierba Buena), Yacuchupa- Sayara; sectores Chitachaca y Guanguilqui, por lluvias presentadas el 16/06/2024 se reportó varios deslizamientos que ocasionaron afectación al canal de riego Cangahua- Guanguilqui- Porotog, cierre de 2 vías de tercer orden, afectación al estribo izquierdo de un puente, afectación a un criadero de truchas y la pérdida de una alcantarilla.

La vía Larcachaca- Oyacachi se encuentra **parcialmente habilitada** al tránsito vehicular., se entregó asistencia humanitaria en Chitachaca, el canal de riego opera con normalidad.

- 2 bienes públicos afectados (canal de riego y alcantarillas)
- 600 metros de vía afectada (habilitada)
- 1 puente afectado
- 1 bien privado afectado (criadero de 40.000 truchas)
- 1 vivienda afectada
- 1 familia afectada
- 5 personas afectadas

GAD Cantonal realiza el desalojo del deslizamiento con un avance del 90% y posterior se realizará un encunetado en la vía. En colaboración con la empresa privada se entrega sacos de cemento para fortalecimiento institucional; así como kit de vestimenta y kit de asistencia humanitaria por parte de la Unidad Ejecutora de Protección de Derechos.

Pichincha / Cayambe / Juan Montalvo / Río Guachalá - vía a la Josefina, por lluvias de la madrugada del 16/06/2024 se reportó el **desbordamiento del río Guachalá** lo que ocasionó varias afectaciones en el sector.

La vía se mantiene **cerrada**, continúan los trabajos de limpieza en los sectores y postes afectados,

- 1 vía de segundo orden cerrada (100 metros lineales que se fueron al río) datos en tabulación
- 1 vía de tercer orden cerrada en su totalidad por deslizamiento
- 7 bienes públicos destruidos (postes de luz) se evaluará para realizar la reposición si es necesario
- 4 viviendas afectadas por el ingreso de agua y lodo (Se realizó la limpieza)

Se inician los trabajos en el sector de la Josefina de dragado y encausamiento del Río Guachala, avance de 150m. Culminaron el mantenimiento y adecuación de la vía alterna.

Pichincha/Pedro Moncayo/ Malchingui/ Complejo recreacional Acua River, por lluvias presentadas el 16/06/2024, se reportó el **desbordamiento del Río Pisque.**

Se realizó inspección al complejo turístico y se dejó recomendaciones para suspender actividades económicas y de limpieza hasta que el nivel del río se encuentre en normalidad; las familias que fueron evacuadas por precaución retornaron a sus viviendas **se restableció el servicio eléctrico**, también se realizó un sobrevuelo con un dron para evaluar afectaciones en el sector y se confirmó que no existe afectación en el puente de la Panamericana Norte sector el Pisque.

- 1 bien privado afectado (Complejo recreacional)
- 7 bienes públicos afectados (postes de energía eléctrica)
- 0.015 ha. de cultivos afectados (huertos domésticos)
- 3 viviendas afectas
- 3 familias evacuadas (Familia de acogida)
- 12 personas afectadas

Municipio de Quito, Cuerpo de Bomberos Pedro Moncayo, GAD Cantonal Pedro Moncayo y Empresa Eléctrica del Norte realizaron inspección secundaria a viviendas. GAD Cantonal UGR Pedro Moncayo y MTOP realizaron una inspección por el sector y verificaron el talud está afectando la mesa de la **vía a Malchingui**, continúan con las labores de limpieza del sector.

Napo/ El Chaco/Sardinas/Sardinas, por lluvias se **desbordaron las quebradas Gallo de Peña y San José** arrastrando material lodoso, afectando a varias viviendas, al patio de la "Escuela México" y cerrando el paso de la vía de segundo orden, entre otras afectaciones. Al momento las vías se encuentran **habilitada**, y las clases en Sardinas se pasarán de presencial a semipresencial debido a los eventos suscitados en las vías e impiden la movilización de los estudiantes a clases normales.

- 8 familias afectadas por diferentes situaciones
- 1 familia evacuó al Coliseo Sardinas Alto.
- 1 Unidad Educativa afectada con anegación de agua y lodo
- 1 Estadio de fútbol afectado con anegación de agua y lodo
- Cultivos afectados y animales perdidos (por confirmar los totales)
- Calles afectadas: San Andrés y Leonardo Anjo (en etapa de evaluación)

GAD Provincial de Napo, GAD de El Chaco, GAD parroquial de Sardinas, Teniente Político de Sardinas junto con la población continúan con la limpieza de escombros en alcantarillas y la vía faltante. El 17/06/2024, se reunió el COE Cantonal de El Chaco.

Napo/El Chaco/Oyacachi/Varios sectores, por lluvias se produjo el desbordamiento del río Oyacachi, **desbordamiento de la quebrada Yamoyaco** causando varias afectaciones. COPAE de Oyacachi y COE Cantonal de El Chaco están activados. COEP Provincial se reunió para coordinar acciones en atención a los eventos en Oyacachi y otros ocurridos en la provincia. Se restableció servicio eléctrico. Al momento disponen de agua de forma provisional. Acogiendo las resoluciones del COEP de Napo, MINEDUC indica que las actividades educativas se mantendrán de forma no presencial

- 30 familias afectadas por diferentes situaciones (preliminar)
- 02 vivienda destruida, la familia permanece en otra vivienda de su propiedad
- 24 viviendas con ingreso de lodo y agua
- 90 productores afectados (piscicultores)
- 14 bienes públicos afectados (11 postes de energía eléctrica, 2 de telecomunicaciones, 1 captación de agua potable)
- 27 puentes peatonales
- Cultivos y animales afectados (por levantar información)

GAD Parroquial Oyacachi con el apoyo del GAD Provincial y Cantonal junto con la población continúan con las acciones de limpieza, remoción de escombros y habilitación de puentes peatonales provisionales para comunicar a las fincas y poblaciones del sector. GAD Parroquial junto a Tenencia Política levantaron 95 fichas EVIN de las 127 previstas; estas fichas serán analizadas y sistematizadas por el Municipio con el acompañamiento de SNGR. El Ministerio de Producción Comercio Exterior Inversión y Pesca (MPCEIP), BanEcuador y Ministerio de Agricultura y Ganadería proporcionaron asistencia técnica a los productores afectados y realizaron el levantamiento de información en el área agropecuaria y productiva.

Napo/Quijos/ Cuyuja/Chizalongo, Maspá, Yahuana, Laurel, Vía Baeza - Pifo [E20], por lluvias se producen varias novedades en la vía de primer orden, en tres sectores, siendo el deslizamiento de Maspá el de mayor afectación a la vía. La vía se encuentra **parcialmente habilitada** debido a los trabajos que se están realizando sobre todo en Maspá el paso vehicular se dará parcialmente cada 2 horas.

puede presentar intermitencias.

- Aprox. 100 de vía afectada (preliminar)

MTOP Napo con apoyo de la empresa privada Termas de Papallacta realizan la limpieza de la vía. Policía Nacional con el acompañamiento de Jefatura Política de Quijos y Tenencias Políticas proporcionan control y seguridad.

Napo/El Chaco/Santa Rosa/ puente sobre el río Oyacachi, debido al aumento del nivel del río Oyacachi, se produjo el colapso del puente peatonal que comunica el barrio Chontaloma - Sector Cusumbe, además de la tubería de agua para consumo para la parroquia Santa Rosa que viene desde la planta de Rumipamba.

- 01 puente peatonal destruido
- 01 bien público afectado (tubería de agua)
- 100 % del servicio de agua potable afectado en la Parroquia Santa Rosa, **restablecido**.

GAD Municipal El Chaco rehabilitó el servicio de agua que abastece a la parroquia y al Barrio Marcial Oña de El Chaco y gestiona los recursos para la solución definitiva.

ZONA 3

Tungurahua / Baños de Agua Santa / Río Verde /el Placer, Quilloturo, ref. Vía Baños - Puyo [E30], debido a las lluvias registradas en el sector se produjo un **deslizamiento de magnitud** que afecta completamente la vía de primer orden afectando a personas y maquinaria que se encontraba trabajando en el sector. La vía Baños - Puyo al momento se encuentra **cerrada**.

- 18 viviendas afectadas.
- 24 viviendas destruidas.
- 10 % del servicio de agua potable afectado (al inicio del evento se reportó el 80% de afectación, mismo que se ha venido restableciendo paulatinamente).
- 100 % del servicio de energía eléctrica se encuentra restablecido en cantón Baños.
- 1 vía de primer orden afectado (30 km aproximadamente según información del MTOP).
- 1 puente afectado.
- Bienes públicos afectados. (Postes de alumbrado)
- 24 personas heridas.
- 14 personas fallecidas
- 1 establecimiento de salud afectado (Centro de Salud Río Verde)
- 30 personas ubicadas (Al momento ya se encuentran a buen recaudo)
- 228 familias afectadas (243 personas)
- 43 familias damnificadas (140 personas)

- o MAATE realiza levantamiento de información en sistemas de riego de los sectores de Cotaló, Juive, Cusúa, y Lligua.
- o Bomberos de Ambato entregan agua mediante tanqueros en el sector la Pampa y Juive Chico.
- o MIDUVI realizó la evaluación de viviendas en la zona afectada, realizó el levantamiento de fichas en alojamientos temporales "Iglesia evangélica" e "Iglesia católica" y notificó a la Gobernación y al GAD de Baños, la activación de Mesa Técnica de Trabajo 7, una vez emitida la Declaratoria en situación de emergencia.
- o Gobernación de Pastaza con el apoyo de la Unión del Taxismo entregó alimentos a las personas damnificadas y equipos de emergencia.
- o SNGR coordina el levantamiento de EVIN y coordina con MIES los bonos de contingencia. Además, la SNGR evaluó los alojamientos temporales y canaliza el equipamiento bajo las normas mínimas humanitarias.
- o SNGR realiza entrega de asistencia humanitaria y sistematización de información.
- o MTOP, OOPP GAD Baños, GAD Río Verde, GAD Mocha, GAD Provincial Pichincha, GAD Pastaza, GAD Cotopaxi, GAD Provincia Tungurahua, Cuerpo de Ingenieros de Ejército, continúan con la limpieza y habilitación de la vía.
- o MTOP declara en emergencia a **la vía E-30 Pelileo - Baños - Puyo**. Además mediante comunicado informó que debido a la **colocación y armado del puente tipo Bailey** de 45 metros de longitud en el **sector La Merced** en Tungurahua, la **vía [E-30] Baños- Puyo se cerrará en su totalidad por los menos 10 días** desde este martes 25 de Junio del 2024.

Tungurahua / Baños de Agua Santa / Río Negro / San Francisco, Vía Puyo – Baños [E30], debido a las lluvias que se presentan en el sector se produce el desbordamiento de la quebrada San Francisco cercana al estadio que afecta la vía de primer orden, al momento se encuentra **cerrada**. Al momento la vía aún continúa cerrada, mediante un informe de MTOP manifiesta que se encuentra afectado el puente San Francisco en las bases que se encuentran socavadas

- vía de primer orden (Cerrada)
- 1 puente afectado

MTOP realizó el levantamiento del informe de afectaciones y continúa con las labores de limpieza y habilitación vial. SNGR monitorea el evento.

Tungurahua / Baños de Agua Santa / Ulba / Caserío Agoyán, ref. Vía Baños – Puyo [E30], por lluvias registradas el 16/06/2024 en el sector se produjo un deslizamiento que afecta completamente la vía de primer orden que se encuentra al momento **cerrada**, además se reporta el aumento de caudal del río Pastaza que pone en riesgo al puente del sector.

- 6 familias (18 personas afectadas)
- 1 vía de primer orden afectada.
- 1 bien privado afectado.
- 1 persona Rescatada
- 3 personas heridas leves.

Cuerpo de Bomberos reportó que en el sector del evento se encontraban 4 personas las cuales 3 resultaron con heridas muy leves las cuales se trasladaron con sus propios medios y la otra persona fue rescatada por personal de CB Baños. Se actualiza las cifras con la información proporcionada por el PMU. Se estima 100 familias afectadas (400 personas, dato preliminar) de manera indirecta por afectaciones de acceso vial.

Chimborazo / Riobamba / Pungalá / Complejo Turístico Las Rocas, Punín Guayco, Misniag, Peltetec, vía Pungalá – Alao, por lluvias del 16/05/2024 en el sector se produjo el desbordamiento del Río Las Rocas, afectado un complejo turístico de pesca deportiva. Además afectó la vía de tercer orden y la vía alterna, afectando el acceso a siete comunidades (Melan, San Antonio de Alao, Alao LLactapamba, Maguazo, Shullidis, Pucará, Peltetec). Al momento la vía alterna se encuentra **habilitada** "Pungala - Pucara - Maguazo"

- 1 bien privado afectado (Complejo Turístico Las Rocas)
- 2 vías afectadas
- 2 puentes vehiculares destruidos
- 2000 personas afectadas indirectamente (personas incomunicadas cifra preliminar).

GAD cantonal realiza trabajos de limpieza y habilitación del a vía. GAD Riobamba realizó el levantamiento de EVIN complementario de Alao San Antonio, Alao LLactapamba, Misniag y Pucará

Chimborazo / Guamote / Cebadas / Km 15 vía Cebadas – Macas, por lluvias del 16/06/2024 se produce un aluvión de lodo y material pétreo que afectó la vía, el cual arrastró un vehículo hasta una quebrada, dentro del vehículo se encontraban 4 ocupantes. Al momento la vía se encuentra **habilitada**.

- 30 metros de vía de segundo orden afectada.
- 1 bien público afectada (vehículo liviano).
- 4 persona fallecidas.

Cuerpo de Bomberos Guamote rescató el cadáver de un niño de 5 años de edad, Policial Nacional procedió al levantamiento del cadáver.

Chimborazo / Chambo / San Francisco de Chambo/ Sector de Quiñón en puente de Guayllabamba, vía Chambo – Guayllabamba, por lluvias que se presentan en el sector se produce el desbordamiento del río Chimbul. Vía de tercer orden afectada y se encuentra **cerrada**.

- 1 bien privado afectado (Aguas termales de Guayllabamba).
- 1 vivienda afectada.
- 2 viviendas destruidas
- 1 familia evacuada.
- 14 familias afectadas 52 personas
- 7 ha de cultivos afectados (7 familias /28 personas con afectación parcial en sus cultivos).
- 577 animales de granja muertos (aves, bovinos y cuyes), 6 familias 24 personas con afectación.

CB Chambo realizó evacuación de una familia afectada. SNGR monitorea el evento y coordinó con UGR GADMC Chambo levantamiento de información. MIDUVI realizó una inspección en el lugar del evento y realizo el levantamiento de información.

Cotopaxi / Pangua / El Corazón / Padrewuasi, por lluvias registradas en el sector se produjo un deslizamiento en un terreno, dejado atrapada a una señora que se encontraba en el lugar con sus animales, personal cuerpo de bomberos Pangua realizó la extracción del cuerpo sin vida de la señora del lugar del evento.

- 1 bien privado afectado (Terreno)
- 1 persona fallecida.

CB Pangua confirmó el evento y realizo las labores de rescate. SNGR monitorea el evento y coordinó con la UGR una inspección.

Chimborazo / Penipe / El Altar / Palitahua, vía Penipe-Palitahua, por lluvias registradas el 16/06/2024 en el sector se produjo el socavamiento y posterior colapso del puente Palitahua, se reunió el COE Provincial. Al momento la vía de tercer orden está **cerrada** y hay viviendas en riesgo.

- 78 familias afectadas (312 personas afectadas)
- 2 familias damnificadas (8 personas damnificadas)
- 4 viviendas afectadas
- 2 viviendas destruidas.
- 1 puente afectado
- 1 puente destruido
- 2 bienes privados afectados
- 10 ha de cultivos afectados
- 7,5 ha de cultivos destruidos
- 346 animales afectados
- 2 animales muertos.
- 1 vía de tercer orden afectada (cerrada)

COE Cantonal Penipe se reunió y mediante declaratoria Penipe se encuentra en estado de emergencia. Se activó el PMU en Penipe. SNGR Monitorea el evento y realizo la entrega de AH a las familias afectadas. GAD Penipe realizo el levantamiento de EVIN.

Chimborazo / Chambo / Chambo / Sasapud, vía Sasapud – Los Cubillines, por lluvias registradas en el sector se produjo un deslizamiento que afectó la vía de tercer orden. Al momento la vía se encuentra **habilitada**.

- 1 vía de tercer orden afectada.
- 2 viviendas destruidas
- 7 viviendas afectadas

MIDUVI realizó una inspección en el lugar del evento y realizo el levantamiento de información.

Pastaza / Mera / Río Tigre / Puente sobre el río Tigre, vía Nzu – Mera: por lluvias registradas el 16/06/2024 en el sector se produjo el desbordamiento del Río Tigre. Producto del desbordamiento se produjo el colapso del puente sobre el río Tigre, al momento la vía de tercer orden está **cerrada**. Se realizan trabajos de rehabilitación y reforzamiento de la infraestructura del puente para volver a montar en el sitio.

- 1 bien público destruido (puente)
- Vía de tercer orden afectada (cerrada)

GADMC Mera y GAD Provincial Pastaza realizan labores de rehabilitación y reforzamiento del puente.

ZONA 6

Cañar/Biblián/Biblián/Feria de Ganado/Varios Sectores, por lluvias se produjo el incremento y **desbordamiento del río Burgay**, producto del mismo el ingreso de agua en el sector de la feria de ganado. Con fecha 16/06/2024 se reunió el COE Cantonal y determinó resoluciones para la atención al evento, el mismo se mantiene activo. Producto del incremento del caudal del Río Burgay se presentó el socavamiento en las **bases de 3 puentes** (Pte. San Luis, Pte. García Moreno y Pte. Cruz del Río), **como medida preventiva se restringió el paso vehicular hasta realizarse los refuerzos de las bases del puente**; además se menciona que en el sector Feria de Ganado se presenta la pérdida de 172 metros de la mesa de la vía y la pérdida de 60 metros de margen de vía en los sectores Simón Bolívar y Río Cahicay, las vías se mantienen **habilitadas**.

- 3 puentes afectados
- 232 metros de vía afectados

UGR de Biblián realizó la inspección de las zonas afectadas. Obras Públicas del GAD Cantonal realiza labores de relleno a los márgenes de la vía. UMEVA Azuay-Cañar mantiene monitoreo del evento.

Cañar/Biblián/Nazón/San Roque, por lluvias suscitadas el 16/06/2024 se **produjo el incremento y desbordamiento del río Burgay**, afectando la infraestructura básica y cultivos.

- 100 metros de vía afectada (**vía cerrada**)
- 3 bien públicos destruidos (poste de luz, red de agua potable, red de alcantarillado)
- 150 familias afectadas indirectamente (desabastecimiento de agua)
- 1 ha de cultivos afectados
- 2 ha de cultivos destruidos
- 5 personas afectadas (productores agrícolas)

Empresa eléctrica reemplazo del poste de energía eléctrica. GAD Cantonal realiza labores de recuperación de la vía y continúa las labores de re conexión de la red de agua y alcantarillado. MAG realizó el levantamiento de información. CB Biblián realizó recorridos para distribución de agua a la parroquia. GAD Cantonal culminó los **trabajos de recuperación de la red de agua potable y alcantarillado**

Morona Santiago/Sucúa/Sucúa/Saip-Panki-Wawaime, por lluvias del 15/06/2024 y madrugada del 16/06/2024 **se produjo el incremento del caudal y posterior desbordamiento de un riachuelo**, generando la inundación de varias viviendas y el socavamiento de la vía de tercer orden. El 17/06/2024, se activa el COE Cantonal. Al momento el caudal se encuentra dentro de los parámetros normales, las familias afectadas se encuentran en sus propias viviendas, debido a que solo existieron daños muebles y encerres, no existe presencia de lluvias en el sector.

- 6 viviendas afectadas
- 6 familias afectadas (30 personas afectadas)
- 1 establecimiento educativo afectado (cerramiento)
- 1 bien privado (Complejo turístico)
- 10 metros lineales

SNGR levanto información técnica y realizó la entrega de asistencia humanitaria a las familias afectadas. GAD-Provincial de Morona Santiago visitó a las familias afectadas, adicional movilizó maquinaria e intervino en la vía afectada **habilitando** en su totalidad. GAD-Cantonal de Sucúa realizó el levantamiento de información y entregó asistencia humanitaria.

Morona Santiago/Taisha/Macuma/Mamayak, por lluvias de 15/06/2024 y madrugada del 16/06/2024 **se produjo el incremento del caudal y posterior desbordamiento del río Pastaza**, generando la inundación de varias viviendas y personas atrapadas en un islote. Las familias damnificadas se encuentran en familias de acogida, en cuanto a las personas que se encontraban aisladas en el islote salieron por sus propios medios quedando en buen recaudo.

- 40 familias afectadas (193 personas afectadas)
- 3 familias damnificadas (15 personas damnificadas)
- 2 viviendas destruidas
- 1 bien público destruido (iglesia)
- 25 hectáreas de cultivos destruidas
- 50 animales muertos

Teniente Político de Macuma realizó la verificación y levantamiento de información, GAD Cantonal Taisha entregó de asistencia humanitaria a las familias afectadas, además el GAD se encuentran sistematizando la información de familias (personas) damnificadas y afectadas, medios productivos y animales afectados y destruidos. SNGR se mantiene en constante monitoreo.

Morona Santiago/Huamboya/Chiguaza/Complejo Turístico Laberistos de Chiguaza, vía Macas-Puyo, por lluvias suscitadas la noche del 15/06/2024 y madrugada del 16/06/2024 se produjo el **incremento del caudal del río Pastaza**, generando una afectación en el puente y colapso de una vivienda, la familia afectada se encuentra en buen recaudo, procedieron a evacuar y se encuentra en otra vivienda de su propiedad.

- 1 bien público afectado (puente)
- 1 vivienda afectada
- 1 familia afectada (número de personas en proceso de levantamiento de información)

Morona Santiago/Pablo Sexto/Pablo Sexto/Tarabita, río Palora, por lluvias suscitadas la noche del 15/06/2024 y madrugada del 16/06/2024 se produjo el incremento del **caudal y posterior desbordamiento del río Palora**

- 1 un bien público destruido (Tarabita)

GAD Cantonal realiza gestiones ante el GAD Provincial para la ejecución de actividades de rehabilitación de la tarabita. SNGR se mantiene en constante monitoreo

ZONA 7

Zamora Chinchipe/Zamora/Zamora/Entrada al colegio 12 de febrero / Barrio la Chacra, por lluvias suscitadas en la madrugada del 21/06/2024, **se produjo el desbordamiento del río Zamora**. La Unidad Educativa Intercultural "Bilingüe 12 de Febrero" suspende la clausura del año lectivo debido al evento suscitado.

Las familias afectadas se encuentran en sus viviendas.

- 12 viviendas afectadas
- 12 familias afectadas
- 1 unidad educativa afectada

Cuerpo de Bomberos Zamora realizó labores de limpieza en las viviendas afectadas. Autoridades y personal Técnico de la SNGRE realizaron el levantamiento de información y coordinó atención in situ. UGR Zamora realizó el levantamiento de información

SitRep generado por la Dirección de Monitoreo de Eventos Adversos de la Secretaría Nacional de Gestión de Riesgos.

SitRep elaborado por:

Nombre: Javier Sarango G. - Analista de Monitoreo de Eventos Adversos
Correo electrónico: jose.sarango@gestionderiesgos.gob.ec
Teléfono: 042593500 ext. 1603

SitRep aprobado por:

Nombre: Mariana Quispi M. - Directora de Monitoreo de Eventos Adversos
Correo electrónico: director.monitoreo@gestionderiesgos.gob.ec
Teléfono: 042593500 ext. 1631

Para ser agregado o removido de esta lista de SitRep, por favor envíe un correo electrónico a sala.nacional@gestionderiesgos.gob.ec
Para más información, visite nuestro sitio Web: <https://www.gestionderiesgos.gob.ec/informes-de-situacion-actual-por-eventos-adversos-ecuador/>