

SitRep No. 13- Por Lluvias - Esmeraldas

INFORME DE SITUACIÓN PROVINCIAL

Este Informe cubre el período de 01.01.2024 al 07.07.2024

El próximo SITREP será emitido en caso de suscitarse eventos relevantes

1. Puntos importantes.

- En la provincia de Esmeraldas desde el 01 de enero del 2024 hasta el 07 de julio del 2024, se han registrado 204 eventos peligrosos por precipitaciones de variable intensidad, acompañadas de fuertes vientos y tormentas eléctricas, que han impactado a la población, afectando a la provincia de Esmeraldas.
- Durante este periodo, los cantones con mayor personas impactadas por Lluvias son: Eloy Alfaro (7085), Esmeraldas (4491), San Lorenzo (6947), Muisne (2293) y Atacames (1552).
- La Unidad de Monitoreo de Eventos Adversos de la Secretaría de Gestión de Riesgos Zona 1-Esmeraldas registró un total de 51 desbordamientos de ríos desde el 01 de enero a la fecha. Al momento con fecha 07 de julio del 2024, **NO** se registran ríos con incremento de caudal.
- Por la época lluviosa que atraviesa la Provincia de Esmeraldas el COE Provincial y los COES Cantonales de Esmeraldas, Quinindé, Muisne, Eloy Alfaro y San Lorenzo se mantienen activos para coordinar acciones de respuesta.
- El COE de Muisne se declaró en Emergencia Administrativa, Operativa y Financiera del cantón Muisne, por las inundaciones de las fuertes lluvias del pasado 19 de febrero del 2024, cabe indicar que la declaratoria ya no sigue vigente.
- Por las inundaciones suscitadas en los cantones Eloy Alfaro y San Lorenzo en los meses de mayo y junio, la Secretaría Nacional de Gestión de Riesgos Coordinación Zonal 1 continúa coordinando recursos para atender a la población impactada.

NIVEL DE
AFECTACIÓN

3

Calificación realizada con base al Manual del COE 2017

2. Situación Hidrometeorológica actual.

REGIÓN LITORAL



	Domingo, 07 de julio de 2024				08/07/24	
Esmeraldas	T. Máx. 30°C T. Mín. 24°C	Madrugada	Mañana	Tarde	Noche	 24° - 30°C
Santo Domingo	T. Máx. 29°C T. Mín. 21°C	Madrugada	Mañana	Tarde	Noche	 22° - 29°C
Quevedo	T. Máx. 28°C T. Mín. 22°C	Madrugada	Mañana	Tarde	Noche	 23° - 28°C
Manta	T. Máx. 30°C T. Mín. 22°C	Madrugada	Mañana	Tarde	Noche	 22° - 30°C
Guayaquil	T. Máx. 34°C T. Mín. 23°C	Madrugada	Mañana	Tarde	Noche	 24° - 33°C
Salinas	T. Máx. 28°C T. Mín. 22°C	Madrugada	Mañana	Tarde	Noche	 25° - 27°C
Sta. Rosa	T. Máx. 32°C T. Mín. 20°C	Madrugada	Mañana	Tarde	Noche	 21° - 31°C

Pronóstico del tiempo para el domingo, 07 de junio: Cielo entre nublado y nublado con claros. Lluvias y lloviznas dispersas al norte de la Amazonía y en zonas de estribación de cordillera oriental, y de manera ocasional en el centro de la Sierra.

ESTADOS DE CUERPOS HÍDRICOS.

En el seguimiento realizado por la Unidad de Monitoreo Adversos de la Provincia de Esmeraldas, al momento de la publicación de este informe todos los cuerpos hídricos se encuentran normales.

Fuente: Unidad de Monitoreo SNGR Esmeraldas - Instituciones del SNDGIRD. 07/07/2024 - 17h00

3. Eventos Peligrosos y Afectaciones - Resumen.

Del 01/01/2024 hasta la fecha, se registraron los siguientes eventos:

No.	Cantones	Nro. Eventos	Inundación	Deslizamiento	Colapso Estructural	Hundimiento	Socavamiento	Aluvión	Subsidencia
1	ESMERALDAS	65	22	24	10	3	3	3	0
2	QUININDÉ	54	20	24	2	5	2	0	1
3	MUISNE	29	22	5	0	0	1	0	1
4	SAN LORENZO	18	14	3	0	0	1	0	0
5	ATACAMES	15	13	2	0	0	0	0	0
6	ELOY ALFARO	14	13	0	1	0	0	0	0
7	RIOVERDE	9	7	1	1	0	0	0	0
Suma Total		204	111	59	14	8	7	3	2
			54%	29%	7%	4%	3%	1%	1%

Fuente: Unidad de Monitoreo SNGR Esmeraldas - Instituciones del SNDGIRD. 07/07/2024 - 17h00

Resumen de afectaciones por sectores:

Afectación a Personas:

	Personas afectadas:	21585		Familias afectadas:	5351
	Personas damnificadas:	1842		Familias damnificadas:	952




Afectación a Viviendas:

	Viviendas afectadas:	4313		Viviendas destruidas:	41
---	----------------------	------	---	-----------------------	----

Afectación a servicios básicos esenciales e infraestructura:

Vías afectadas (km. lineales):			Superficie agrícola impactada (hectáreas)		
	Primer orden:	1,48		Hectáreas de cultivos afectados:	2191
	Segundo orden:	0,78		Hectáreas de cultivos perdidos:	104,5
	Tercer orden:	1,91			
	Total, vías afectadas:	4,17		Total, de superficie agrícola impactada:	2295,5

Infraestructura educativa

	Unidades Educativas afectadas:	4		Establecimientos de salud afectados:	20
	Unidades Educativas afectadas funcional	51			

Infraestructura de salud

Bienes públicos

	Bienes públicos afectados:	8		Bienes privados afectados:	4
	Bienes públicos destruidos:	6		Puentes destruidos:	1
		14		Puentes afectados:	3

Fuente: Unidad de Monitoreo SNGR Esmeraldas - Instituciones del SNDGIRD. 07/07/2024 - 17h00

Nota aclaratoria: Toda la información de cifras mostradas en el presente Informe, está sujeta a variación en virtud del levantamiento continuo de información.

4. Detalle de afectaciones en la provincia del 1 de enero de 2024 a la fecha.

Desde el 01 de enero de 2024 hasta la presente fecha en la provincia de Esmeraldas se han registrado las siguientes afectaciones:

No.	Provincia	Personas Impactadas	Personas Afectadas	Familias Afectadas	Personas Damnificadas	Familias Damnificadas	Viviendas Afectadas	Viviendas Destruídas	Unidades Educativas con Afectación	Unidad Educativas Afectadas	Centros De Salud Afectados	Puentes Afectados	Puentes Destruídos	Bienes Públicos Afectados	Bienes Públicos Destruídos	Bienes Privados Afectados	K. Lineales De Vías Afectadas	Ha. Cultivo Afectados	Ha. Cultivos Perdidos	Animales de granja afectados	Animales de granja muertos
1	ELOY ALFARO	7085	7083	1577	2	1	1577	1	2	0	0	1	0	0	0	0	0	10	5	0	0
2	ESMERALDAS	4491	3317	821	1174	760	535	30	8	1	1	0	0	1	1	2	1,83	0	4	0	0
3	SAN LORENZO	6947	6409	1931	538	149	1547	0	0	0	0	0	0	1	1	0	0,24	0	0	0	0
4	MUISNE	2293	2194	449	99	31	450	7	8	0	9	0	0	5	1	2	0,43	1872	0	0	0
5	ATACAMES	1552	1548	353	4	1	42	1	16	0	9	0	0	0	0	0	0,08	0	0	0	0
6	QUININDÉ	1059	1034	220	25	10	162	2	10	2	1	2	1	0	3	0	1,57	309	95,5	35	35
7	RIOVERDE	0	0	0	0	0	0	0	7	1	0	0	1	1	0	0	0,02	0	0	0	0
Total, general		23427	21585	5351	1842	952	4313	41	51	4	20	3	1	8	6	4	4,17	2191	104,5	35	35

Fuente: Unidad de Monitoreo SNGR Esmeraldas – Instituciones del SNDGIRD. 07/07/2024 – 17h00

Personas impactadas incluye personas afectadas y damnificadas, en los metros lineales de vías afectadas incluye la categoría de primer, segundo y tercer orden.

5. Asistencia humanitaria.

Por eventos producidos por lluvias, desde el 01 de enero de 2024 a la fecha, se ha entregado la siguiente asistencia humanitaria:

Por parte de la Secretaría Nacional de Gestión de Riesgos se registra lo siguiente:

Cantón	KCA**	KPRH (para 3 días)	Refrigerio	Kit de Aseo Personal**	Colchones	Kit de Limpieza (albergue)	Mosquiteras, Redes de Cama	Otros*	Total
ATACAMES	3	330	0	4	107	139	6	23	612
ELOY ALFARO	96	1635	0	1	1	531	1	148188	150453
ESMERALDAS	129	1100	13	363	197	458	4	9	2273
MUISNE	89	597	0	2	43	481	43	80	1335
QUININDÉ	0	195	0	122	1	36	13	4	371
SAN LORENZO	327	1329	0	219	61	118	15	45840	47909
Total, general	644	5186	13	711	410	1763	82	194144	202953

Fuente: Unidad de Monitoreo SNGR Esmeraldas – Instituciones del SNDGIRD. 07/07/2024 – 17h00

*En la categoría otros incluyen almohadas, kits bebé, toldos sin corona, baldes de 10lts, sachets purificadores.

Por parte del Sistema Nacional Descentralizado de Gestión Integral de Riesgos y Desastres, se registra lo siguiente:

Cantón	Raciones Alimenticias (24 h)	Refrigerio	Cobijas / Frazadas	Purificador de Agua	Otros*	Total
ESMERALDAS	0	20	76	0	0	96
QUININDÉ	0	0	10	0	0	10
ELOY ALFARO	80	0	0	592	241	688
SAN LORENZO	0	0	0	199	463	463
Total, General	80	20	86	791	704	1257

Fuente: Unidad de Monitoreo SNGR Esmeraldas - Instituciones del SNDGIRD. 07/07/2024 - 17h00

*En la categoría otros incluyen, kits de calzado, vestimenta, kit de agua (balde y paño filtrador).

6. COE activados, casos representativos y acciones de respuesta.

Por lluvias desde el 01/01/2024 hasta la presente fecha se ha activado 1 COE Provincial:

Nro.	Provincia	Fecha de activación
1	Esmeraldas	02/02/2024

Por lluvias desde el 01/01/2024 hasta la presente fecha se han activado, 3 COE Cantonales:

Nro.	Provincia	Cantón	Fecha de activación
1	Esmeraldas	Esmeraldas	31/01/2024
2	Esmeraldas	Quinindé	05/02/2024
3	Esmeraldas	Muisne	05/02/2024
4	Esmeraldas	San Lorenzo	22/04/2024
5	Esmeraldas	Eloy Alfaro	08/05/2024

Por lluvias del 19/02/2024 se declararon en Emergencia los siguientes COES:

Nro.	Provincia	Cantón	Fecha de la Declaratoria de Emergencia	Fecha de culminación
1	Esmeraldas	Muisne	23/02/2024	17/05/2024

Fuente: Unidad de Monitoreo SNGR Esmeraldas - Instituciones del SNDGIRD. 07/07/2024 - 17h00

Resoluciones del COE Provincial de Esmeraldas.

Con fecha 02/02/2024 resolvieron lo siguiente:

- Solicitar a los GAD municipales levantar las fichas de afectación en los diferentes territorios.
- Demandar de las alcaldías la declaratoria de emergencia, una vez superada la capacidad de respuesta.
- Socializar el proyecto de fortalecimiento de los Cuerpos de Bomberos de la provincia.
- Las Mesas Técnicas harán llegar sus necesidades oportunamente.
- Solicitar por parte de Gobernación, O.C.P y/o Petroecuador EP la entrega de tubos para mejorar la alcantarilla de la cabecera parroquial de Tachina de manera preventiva.

Resoluciones del COE Cantonal de Esmeraldas.

Con fecha 21/02/2024 resolvieron lo siguiente:

- Mantener en sesión permanente el Comité de Operaciones del Cantón Esmeraldas.
- Solicitar a las instituciones que conforman el COE Cantonal la disponibilidad del personal para levantamiento fichas EVIN;
- Oficiar al comité de Operaciones de Emergencia Provincial de la presente resolución con el fin de que se realicen las acciones pertinentes y en especial frente a los sectores estratégicos;
- Activar un Sistema de comando de Incidentes;
- Implementar un Sistema de Comando de Incidentes Cantonal;
- Activar la Mesa Técnica de Trabajo de Asistencia Humanitaria y Alojamientos Temporales del Cantón Esmeraldas, para el cumplimiento efectivo de sus funciones;
- Solicitar a la Mesa Técnica de Trabajo de Servicios Básicos Esenciales en Emergencia del COE Cantonal, un informe con los puntos críticos de atención, a fin de generar coordinación con su similar de la MTT3 del COE Provincial;
- Elaborar mapa de ruta por medio de la MTT4 del COE-C Esmeraldas
- Solicitar a EP Petro Ecuador/ Refinería de Esmeraldas, abastezca de combustibles a las maquinarias y vehículos utilizadas para subsanar la problemática provocada por el temporal invernal en el cantón Esmeraldas;
- Activar las MTT 1 - 2 - 3 - 4 para la elaboración del informe situacional el mismo que será compartido con sus pares del COE-P de Esmeraldas;
- Informar al Comité de Operaciones de Emergencia de la Provincia de Esmeraldas para la articulación y coordinación;
- A través del COE-C Esmeraldas solicitar al GADMSD el apoyo logístico y operativo para subsanar de manera oportuna la problemática provocada por eventos climáticos del 19 de febrero del 2024;
- Exhortar a CELEC de la suspensión de las descargas en la represa de Manduriacu debido a las emergencias que estamos presentando en el cantón Esmeraldas;
- Solicitar a la Secretaría de Gestión de Riesgos y ONG continuar con las actividades de asistencia humanitaria en el cantón;
- Oficializar a las autoridades competentes sobre las resoluciones 003 del COE-C Esmeraldas;
- Recomendar al GADMC Esmeraldas declarar en emergencia al cantón para la atención urgente de las afectaciones provocadas a causa de la temporada invernal.

Resoluciones del COE Cantonal de Quinindé.

Con fecha 21/02/2024 resolvieron lo siguiente:

- Exhortar al Gobierno Nacional el pago de las asignaciones adeudadas al GAD Municipal del cantón Quinindé y a los Gobiernos Parroquiales del cantón, a fin de destinar recursos para la atención efectiva y oportuna de las situaciones de emergencias presentadas en el territorio cantonal.
- Acoger los informes técnicos presentados por la Jefatura de Gestión de Riesgos del GAD Municipal del cantonal Quinindé y las Mesas Técnicas de Trabajo del COE Cantonal de Quinindé.
- En base a los informes técnicos presentados por las Mesas Técnicas de Trabajo del COE Cantonal y Jefatura de Gestión de Riesgos, se recomienda a la Máxima Autoridad del GAD Municipal del cantón Quinindé, se declare la emergencia para la atención efectiva y oportuna de las situaciones de emergencias presentadas en el territorio cantonal.
- Priorizar la atención humanitaria de las personas damnificadas, disponiendo al Patronato Municipal de Inclusión Social de Quinindé, en coordinación multinivel e interinstitucional con el Ministerio de Salud, Ministerio de Inclusión Económica y Social, Cuerpo de Bomberos, organizaciones cooperantes como Consulting Group, Cruz Roja y demás instituciones que conforman el Sistema Nacional Descentralizado de Gestión de Riesgos y Direcciones Departamentales del GAD Municipal del cantón Quinindé
- Exhortar la activación de la Comisión Parroquial de Atención de la Emergencia (COPAE), a fin de levantar la información de daños y afectaciones en el territorio para conocimiento del COE Cantonal y elaborar el Plan de Respuestas y Mitigación respectivo en coordinación con la Jefatura de Gestión de Riesgos Municipal.
- Disponer a la Jefatura de Gestión Riesgos Municipal que, en coordinación con las instituciones cooperantes, realizar permanentemente el levantamiento de evaluación inicial de necesidades EVIN.
- Disponer a las Direcciones Municipales de Obras Públicas, Planificación, Desarrollo Comunitario y Gestión de Riesgos, que en coordinación con los Ministerios de Educación y Salud, trasladarse hasta las zonas afectadas y realizar una inspección técnica de daños de infraestructura en los planteles educativos y de salud, determinando la situación de riesgo y vulnerabilidad.

- Disponer a la Jefatura de Equipo Caminero Municipal, que en coordinación con el Ministerio de Obras Públicas y Prefectura de Esmeraldas, trasladen maquinaria y equipo técnico hacia las zonas afectadas a fin de atender las situaciones de emergencias reportadas por la Jefatura de Gestión de Riesgos.
- Exhortar al Ministerio de Agricultura y Ganadería realizar el levantamiento de pérdidas y afectaciones del sector Agropecuario en el territorio del cantón Quinindé, a fin de que los productores damnificados puedan acceder a los créditos y ayudas emergentes.
- Disponer a las Direcciones Municipales de Obras Públicas, Ambiente, Desarrollo Comunitario y Gestión de Riesgos, la realización de Mingas Comunitarias en coordinación el Ministerio de Salud Pública.
- Exhortar a la Policía Nacional como Líder del Grupo de Trabajo 2 de Seguridad y Control del COE Cantonal, gestionar y disponer del Helicóptero de la Unidad Aeropolicial, a fin atender a las personas damnificadas en las zonas incomunicadas del cantón.
- Realizar la solicitud de asistencias humanitarias complementarias a la Secretaría de Gestión de Riesgo por motivo de haber sobrepasado la capacidad de respuesta del GAD Municipal del cantón Quinindé.
- Exhortar a BANEQUADOR, otorgar créditos emergentes a los productores afectados por la presente estación invernal en coordinación con el Ministerio de Agricultura y Ganadería.
- Mantenerse en alerta y seguir en la Sesión Permanente en el COE Cantonal de Quinindé, activados ante cualquier eventualidad.
- Comunicar de las presentes resoluciones a la Secretaría Nacional de Gestión de Riesgos.

Resoluciones del COE Cantonal de Muisne.

Con fecha 21/02/2024 resolvieron lo siguiente:

- La plenaria del COE Cantonal de Muisne por unanimidad de sus miembros EXHORTAN al Concejo Municipal de Muisne, para que realice la Declaratoria de Emergencia administrativa, operativa y financiera al Cantón Muisne, por las inundaciones a causa de las fuertes lluvias del pasado 19 de febrero del 2024 que afectaron a las Comunidades de las parroquias San Francisco, Quingue y Galera; además de la vía E381 Muisne - El Salto que exhibe 5 socavones en su dimensión y afectaciones a viviendas del lugar pertenecientes a la zona urbana de Muisne.
- Una vez levantada la información en las fichas de evaluación familiar y EVIN, los miembros del COE Cantonal de Muisne solicitan a la Secretaría de Gestión de Riesgos la complementariedad de asistencia humanitaria para las familias afectadas y damnificadas del Cantón.
- Por las constantes lluvias de la temporada invernal, los miembros del COE Cantonal de Muisne solicitan a la Cruz Roja Ecuatoriana la complementariedad de asistencia humanitaria para las familias afectadas y damnificadas del Cantón.
- EXHORTAR al Ministerio de Finanzas la pronta acreditación de las asignaciones mensuales pendientes, para atender la emergencia por las inundaciones y el Fenómeno El Niño ENOS.
- EXHORTAR al Ministerio de Transporte y Obras Públicas la evaluación y mejoramiento inmediato de las vías Galera - San Francisco del Cabo, El Salto - Chamanga, en especial la vía E381 Muisne - El Salto que presenta ASENTAMIENTO Y 5 SOCAVONES SECTOR PUEBLO NUEVO que están a punto de incomunicar a la Cabecera Cantonal de Muisne con las demás poblaciones y afectar a viviendas asentadas cerca del lugar; producto de las fuertes lluvias del pasado 19 de febrero del presente año y de anteriores precipitaciones.
- EXHORTAR al MIES y al MIDUVI realizar el apoyo técnico y el levantamiento de información para la entrega de los bonos de arrendamiento, de viviendas y de contingencia para las familias afectadas y damnificadas del cantón Muisne.
- EXHORTAR al Ministerio de Agricultura para que levante la información y califique a las personas afectadas por la pérdida de sus cultivos en las inundaciones.
- El Distrito de Salud 08003 Muisne - Atacames, continuará con el cumplimiento de los cronogramas de fumigación y control vectorial, además de atenciones médicas en cada Parroquia y Recintos afectados por las inundaciones, con la finalidad de prevenir enfermedades en esta etapa invernal.

Entre los eventos más relevantes por lluvias podemos mencionar los siguientes:

Eventos relevantes del mes de junio:

- **Esmeraldas/ San Lorenzo/ Calderón/ recintos La Chiquita y La Florida Km9**, el 13/06/2024, por lluvias suscitadas en la madrugada, se produjo el desbordamiento del río La Chiquita, suscitándose una inundación que afectó a dos recintos de la parroquia. Las familias impactadas continúan pernoctando en sus mismas viviendas. El río La Chiquita se encuentra en estado normal.
-180 familias, 502 personas afectadas.
-156 viviendas afectadas.
- **Esmeraldas/ San Lorenzo/ San Lorenzo/ Km9**, el 13/06/2024, por lluvias suscitadas en la madrugada, se produjo el daño de una alcantarilla la cual pasa debajo de la vía, suscitándose un socavamiento en la vía de primer orden, antes de ingresar a la parroquia San Lorenzo. La vía a la parroquia San Lorenzo se encuentra cerrada. Cabe indicar que los tramos, Esmeraldas - Ibarra se encuentran habilitados.
-1 bien público destruido (alcantarilla).
-15 metros lineales de afectación.
- **Esmeraldas/ San Lorenzo/ Calderón/ recintos Y de Calderón y Cerro Campana**, el 25/06/2024, por lluvias suscitadas en la madrugada, se produjo el desbordamiento del estero María Zoila y el río Tululbí, suscitándose una inundación que afectó a dos recintos. Las familias impactadas continúan pernoctando en sus mismas viviendas.
-57 familias, 196 personas afectadas.
-50 viviendas afectadas.
-1 bien público afectado.
- **Esmeraldas/ San Lorenzo/ Mataje/ recinto Mataje**, el 27/06/2024, por lluvias suscitadas en la madrugada, se produjo el desbordamiento del río Mataje, suscitándose una inundación que afectó el recinto Mataje. Las familias impactadas continúan pernoctando en sus mismas viviendas. El río Mataje se encuentra en estado normal.
-34 familias, 74 personas afectadas.
-30 viviendas afectadas.

Eventos relevantes del mes de mayo:

- **Esmeraldas/Eloy Alfaro/Telembí, San José de Cayapas, Atahualpa, Anchayacu, San Francisco de Onzole /varios sectores**, por lluvias suscitadas la madrugada del 03/05/2024 se registró el desbordamiento de los ríos Cayapas y Onzole afectando 5 parroquias del cantón, cabe recalcar que las inundaciones son recurrentes por los desbordamientos de los ríos Cayapas y Onzole además de que el acceso a las comunidades es fluvial y el recorrido son más de 5 horas. Los ríos Cayapas y Onzole se encuentran normales. Los sectores ya no presentan anegamiento, adicional las familias continúan pernoctando en sus mismas viviendas.
Parroquia Anchayacu (Comunidades Gaupilar, San Agustín, Iscuande y Tangare):
-101 familias, 368 personas afectadas.
-101 viviendas afectadas.
Parroquia San Francisco de Onzole (Comunidad Zancudo):
-129 familias, 482 personas afectadas.
-129 viviendas afectadas.
Parroquia Atahualpa (Comunidades Atahualpa y Santa María del Cayapas.):
83 familias 335 personas afectadas.
83 viviendas afectadas.
Parroquia San José de Cayapas (Comunidades Pichiyacu Chacho, Playa Grande, La Herradura y San José):
211 familias 908 personas afectadas.
211 viviendas afectadas.
Parroquia Telembi (Comunidades Palestina, Majua, Zapallo Grande, Viruela, Chispero, San Salvador, Loma Linda, Gaudual, San Miguel, Telembi, El Tigre, El Esfuerzo, Naranjito, Herradura y Corriente Grande):
-496 familias, 2441 personas afectadas.

-496 viviendas afectadas.

-100% servicio eléctrico afectado (corte automático- se encuentra restablecido).

Líder de la Comunidad Chachi confirmó el evento.

CNEL restableció el servicio eléctrico en su totalidad.

Gobernador de Esmeraldas, jefe y tenientes Políticos en conjunto con el alcalde de Eloy Alfaro y 1 delegado del MIES realizaron recorrido en los sectores afectados para poder articular acciones de intervención.

MIES en conjunto de Gobernación a través de autogestión realizó la entrega de raciones alimentaciones y kits de vestimenta y calzado en las parroquias San José de Cayapas (Luz del Carmen, Playa Grande, Ciudadillo) y Atahualpa (Camarones), adicional coordinan recursos para continuar con la entrega de raciones alimenticias.

MIES realizó charlas para concientizar a los moradores de las comunidades ubicadas en las riberas del río Cayapas (Zapallo grande, Telembi, Calle larga, Cafetal, Progreso y Corriente seca) respecto a las medidas a tomar cuando ocurren eventos adversos.

UGR GAD Cantonal Eloy Alfaro remitió las Evines de las parroquias afectadas.

SNGR-CZ1 realizó la entrega de Asistencia Humanitaria en las parroquias afectadas.

- **Esmeraldas/Eloy Alfaro/Santa Lucía de las Peñas/Sector las Peñas**, Por lluvias del 03/05/2024 se registró el desbordamiento del estero Las Peñas Rompido el cual afectó el sector.

Por lluvias del 03/05/2024 se registró el desbordamiento del estero Las Peñas Rompido el cual afectó el sector.

El estero Las Peñas Rompido ya no se encuentra desbordado.

El sector ya no presenta anegamiento y las familias continúan pernoctando en sus viviendas.

-73 familias 334 personas afectadas.

-73 viviendas afectadas.

UGR GAD Cantonal Eloy Alfaro remitió la EVIN.

SNGR-CZ1 realizó la entrega de Asistencia Humanitaria.

- **Esmeraldas/San Lorenzo/Alto Tambo/ sector El Pailón, km 18 vía San Lorenzo-Esmeraldas [E10]**, el 29/05/2024, por lluvias suscitadas en la mañana se registró un deslizamiento de tierra que obstaculizó totalmente la vía de primer orden.

La vía de primer orden se encuentra habilitada con precaución a conducir.

-110 metros lineales.

MTOP Esmeraldas informa que continúan realizando trabajos de rehabilitación y limpieza de la vía.

- **Esmeraldas/San Lorenzo/San Lorenzo, Tululbi, Calderón, Urbian, San Javier/ varios sectores**, Por lluvias suscitadas la noche del 23/05/2024 se registró el desbordamiento de los ríos Tululbi y La Grande los mismos que provocaron una inundación que afectó varias parroquias.

Las familias impactadas continúan pernoctando en sus mismas viviendas.

Los ríos Tululbi y La Grande se encuentra normal.

Parroquia San Lorenzo (Sectores Bahía del Pailón):

-20 familias, 59 personas damnificadas del sector Bahía del Pailón.

-61 familias, 185 personas afectadas de sector Bahía del Pailón.

-61 viviendas afectadas.

Parroquia Tululbi (Recinto la Florida):

-70 familias, 234 personas afectadas.

-3 familias, 6 personas damnificadas.

-70 viviendas afectadas.

Parroquia Calderón:

-381 familias, 1153 personas afectadas.

-19 familias, 50 personas damnificadas.

-206 viviendas afectadas.

Parroquia Urbina:

-133 familias, 302 personas afectadas (dato preliminar a la espera de la EVIN).

-7 familias, 29 personas damnificadas (dato preliminar a la espera de la EVIN).

Parroquia San Javier (recintos Chillavi y Los Ajos):

-92 familias, 332 personas afectadas (dato preliminar a la espera de la EVIN).

-28 familias damnificadas (dato preliminar a la pesera de la EVIN).

GAD Cantonal UGR San Lorenzo continúa coordinando recursos para remitir las Evines.

SNGR-CZ1 realizó la entrega de Asistencia Humanitaria en la parroquia San Lorenzo (sector Bahía del Pailón).

SNGR-CZ1 realizó la entrega de asistencia humanitaria en las parroquias Calderón (sector La Chiquita) y Tululbi-Ricaurte (varios sectores).

- **Esmeraldas/Muisne/San Gregorio, Salima y Daule/varios sectores** con fecha 27/05/2024 la UGR GAD Cantonal indica que, por lluvias registradas la mañana del 26/05/2024 se suscitó el desbordamiento de los ríos Sucio y Salima provocando inundaciones en las parroquias San Gregorio y Salima, adicional en la parroquia Daule se registró la inundación de varios sectores, por acumulación de agua.
Los ríos Salima y Sucio se encuentran normales, los sectores no presentan anegamiento, las familias de las parroquias San Gregorio y Daule se encuentran pernoctando en sus mismas viviendas y la familia perteneciente a la parroquia Salima se encuentra en casa de familia de acogida.
-99 familias afectadas (dato preliminar general a la espera de la EVIN).
Parroquia Salima:
-1 familia afectada (dato preliminar a la espera de la EVIN).
-1 vivienda afectada (dato preliminar a la espera de la EVIN).
UGR GAD Cantonal Muisne continúa coordinando recursos para remitir la EVIN.
Alcaldesa del GAD Cantonal Muisne convocó a la MTT4 el día 29/05/2024 a las 11:00 am en el Auditorium municipal para tratar el tema de asistencia humanitaria para las familias afectadas por las últimas lluvias en la zona Rural del cantón Muisne.
- **Esmeraldas/Eloy Alfaro/Anchayacu/sectores el Pueblito, Cuajaderas Calaras y Cuajaderas Turbias**, por lluvias la noche del 27/05/2024 se registró el desbordamiento del estero Tangare el cual inundó varios sectores de la parroquia y afectó un puente de construcción de madera, al momento el estero ya no se encuentra desbordado y las familias se mantienen pernoctando en sus mismas viviendas, cabe indicar que el acceso a estos sectores es fluvial y las comunidades aun transitan el puente.
-1 puente afectado (madera).
Consejo Provincial y Tenencia Política de Anchayacu confirmaron el evento e indicaron el estado del estero, el puente y las familias.
UMEVA Esmeraldas coordinó la atención del evento con la UGR GAD Cantonal Eloy Alfaro.
- **Esmeraldas/Eloy Alfaro/Borbón/entrada a la Cayapa**, por lluvias del 27/05/2024 se registró el colapso estructural de la viga de una vivienda de construcción de madera y zinc, cabe indicar que la familia se encuentra pernoctando en casa de familia de acogida.
-1 familia afectada (dato preliminar a la espera de la EVIN).
-1 vivienda afectada.
Tenencia Política de Borbón confirmó el evento.
Cuerpo de Bomberos Eloy Alfaro realizó la evacuación de enseres.
UMEVA Esmeraldas coordinó la atención del evento con la UGR GAD Cantonal Eloy Alfaro.
UGR GAD Cantonal Eloy Alfaro coordina recursos para remitir la EVIN.
- **Esmeraldas/Quinindé/Rosa Zárate/sector Y de la Laguna**, Por lluvias suscitadas la noche del 27/05/2024 se registró un deslizamiento de tierra que afectó una vía de tercer orden la cual se encontraba cerrada.
La vía de tercer orden se encuentra habilitada.
-20 metros lineales.
Policía Nacional confirmó el evento.
UMEVA Esmeraldas coordinó la atención del evento con Prefectura Esmeraldas.
Prefectura Esmeraldas culminó con los trabajos de rehabilitación vial.

SitRep generado por la Unidad de Monitoreo de Eventos Adversos Esmeraldas de la Secretaría de Gestión de Riesgos.

SitRep elaborado por:

Nombre: Kimberly Rodríguez Yépez - Operador de la Unidad de Monitoreo de Eventos Adversos
Correo electrónico: kimberly.rodriguez@gestionderiesgos.gob.ec
Teléfono: 0993730253

SitRep aprobado por:

Nombre: Juan Suquilanda Romero - Asistente de la Dirección de Monitoreo de Eventos Adversos.
Correo electrónico: juan.suquilanda@gestionderiesgos.gob.ec
Teléfono: 042593500 ext. 1960

Para ser agregado o removido de esta lista de SitRep, por favor envíe un correo electrónico a sala.nacional@gestionderiesgos.gob.ec
Para más información, visite nuestro sitio Web: <https://www.gestionderiesgos.gob.ec/informes-de-situacion-actual-por-eventos-adversos-ecuador/>