

REPORTE DE MONITOREO DE AMENAZAS Y EVENTOS PELIGROSOS - No. 0393




Fecha y Hora de actualización: lunes, 15 de julio de 2024 - 21:04:55 / Página 1 de 7

Periodo de Monitoreo: Desde: 21:00 14/07/2024 Hasta: 09:00 15/07/2024

1. Monitoreo de amenazas

- **Amenaza en desarrollo, posible desencadenamiento de eventos peligrosos.**
- **Amenaza en incremento y probable materialización inminente.**
- **Amenaza dentro de los parámetros normales.**

PELIGRO VOLCÁNICO:

Ubicación	Nivel de alerta declarada	Situación actual	Valoración actual
 Volcán Reventador Napó	NARANJA	19: Nublado sin novedad	●
 Volcán Chiles-Cerro Negro Carchí	AMARILLA	18:30 Nublado sin novedad	●
 Volcán Sangay Morona Santiago	AMARILLA	18:41 Sangay para la COMUNIDAD, emisión de gases y ceniza, con una altura de la nube menor a 2100 metros sobre el nivel del cráter, con dirección Nor-Deste. Se mantiene monitoreo constante del territorio ubicado en dicha dirección con el objetivo de evidenciar la evolución del estado del volcán.	●

PELIGRO POR DESBORDAMIENTOS DE CUERPOS HÍDRICOS:

01 cuerpo de agua desbordado:

Provincia	Cantón	Parroquia	Sector	Nombre
Morona Santiago	Morona	Macas	Sector Puente sobre el río Upano	Upano

01 cuerpos de agua con tendencia a subir el nivel:

Provincia	Cantón	Parroquia	Sector	Nombre
---	---	---	---	---

PELIGRO POR INCENDIOS FORESTALES:

03 incendio forestal activo:

Provincia	Cantón	Parroquia	Sector	Afectación (Ha)	Fecha de inicio
Pichincha	Quito	El Quinche	San José del Quinche Hacienda vieja	---	15/07/2024
Azuay	Santa Isabel	Santa Isabel	Mina	---	15/07/2024
El Oro	Chilla	Chilla cabecera cantona	Cerro Portete	---	15/07/2024

00 incendios forestales controlado:

Provincia	Cantón	Parroquia	Sector	Afectación (Ha)	Fecha de inicio
---	---	---	---	---	---

PELIGRO POR APERTURA O COLAPSO DE PRESAS Y REPRESAS:

Recurso	Cota mínima	Cota Actual	Cota máxima	Hora de corte	Valoración
Molino, Azuay	1970.00	---	1990.50	---	---
Mazar, Azuay	2138.05	---	2153.45	---	---
Daule Peripa, Guayas	70.00	83.02	85.00	08:50	●
Central Baba, Los Ríos	114.00	115.42	117.00	08:38	●
Chongón, Guayas	44.50	44.95	55.15	08:50	●
El Azúcar, Santa Elena	40.00	42.00	45.09	09:44	●
San Vicente, Santa Elena	50.00	54.38	57.49	09:44	●
La Esperanza, Manabí	53.40	62.89	66.00	09:44	●
Poza Honda, Manabí	104.29	106.55	106.50	09:44	●
Multipropósito Chone, Manabí	48.00	51.16	68.50	09:44	●
Agoyán, Tungurahua	1645.00	1650.83	1651.00	09:00	●
Pucará-Pisayambo, Tungurahua	3541.00	3562.77	3565.00	09:00	●

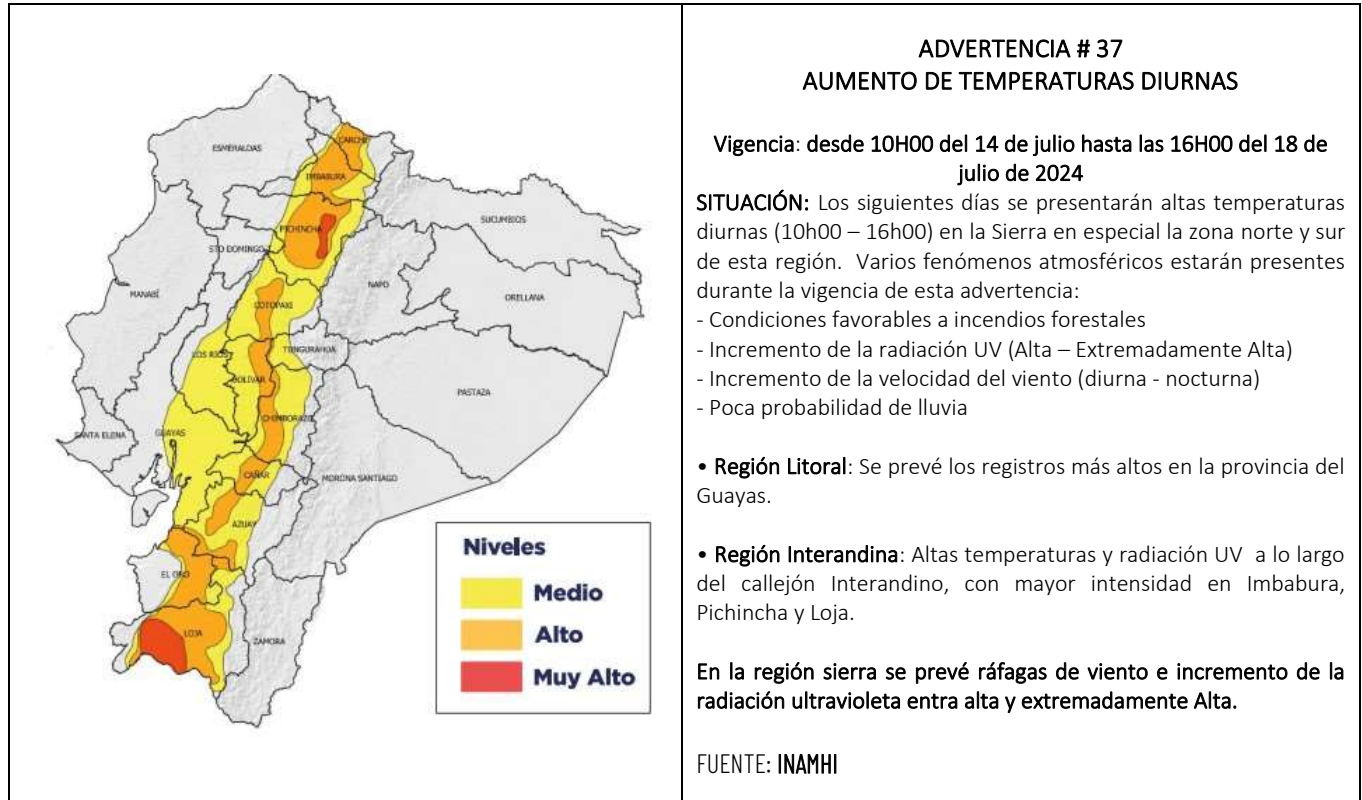
DECLARATORIAS DE NIVELES DE ALERTA VIGENTES POR AMENAZAS Y/O EVENTOS PELIGROSOS. VISITAR LA PÁGINA WEB:

REPORTE DE MONITOREO DE AMENAZAS Y EVENTOS PELIGROSOS - No. 0393

Fecha y Hora de actualización: Lunes, 15 de julio de 2024 - 21:04:55 / Página 2 de 7

<https://www.gestionderiesgos.gob.ec/niveles-de-alertas-y-declaratorias-vigentes-establecidas-por-la>

SITUACIÓN HIDROMETEOROLÓGICA:



PELIGRO SÍSMICO:

Fecha - Hora Local	Magnitud	Profundidad	Cercano a	Sentido por la población
--	-	-	--	--

2. Monitoreo de eventos peligrosos (emergencias y desastres)

ZONA 2



Socavamiento

Localización:	Orellana-Napo/El Chaco/Gonzalo Díaz De Pineda (El Bombón)/San Rafael, Piedra Fina 2, San Luis, San Carlos, vía Y de Baeza-Lago Agrío [E45].
Antecedentes:	Debido al proceso erosivo desarrollado desde febrero del 2020, el río Quijos (Alto Coca) mantiene en riesgo a varias viviendas y sectores estratégicos, tales como: la Red Estatal Vial [E45], Hidroeléctrica Coca Codo Sinclair, tuberías de SOTE, Poliducto Shushufindi - Quito y OCP. Se mantiene la declaratoria emitida mediante resolución SGR-058-2021 de cambiar el nivel de alerta Naranja a Roja.
Situación actual:	El frente de erosión se estima localizado en la abscisa 6+400 (por confirmar) durante 3 días; aguas abajo, entre los kilómetros 6+400 y 10+000, continúa la erosión lateral en la margen izquierda, aguas arriba de San Carlos, afectando las instalaciones petroleras y poniendo el peligro a la vía E45 en el sector del Mirador y también aguas abajo del río Loco, donde también se afectó las instalaciones petroleras. Desde el 2020 a la fecha las afectaciones son las siguientes:
Afectaciones:	<ul style="list-style-type: none"> - Personas Afectadas indirectas: 26.804 personas - Personas Damnificadas: 51 - Personas Afectadas: 115 - Personas Evacuadas: 99 - Viviendas destruidas: 6 - Viviendas afectadas: 14 - Metros de vía afectadas: 1120

REPORTE DE MONITOREO DE AMENAZAS Y EVENTOS PELIGROSOS - No. 0393

Fecha y Hora de actualización: Lunes, 15 de julio de 2024 - 21:04:55 / Página 3 de 7

	<p>-Bienes públicos afectados (5): 3 corresponden al fenómeno de erosión (rotura de tuberías: SOTE, Poliducto y OCP por el hundimiento ocurrido el 07/04/2020); y 1 tubería de agua potable de San Luis y 1 Torres de soporte de tubería tipo H.</p> <p>-Puentes destruidos (5): Puente sobre el río Montana, Puente Ventana 2, Puente Piedra Fina 2 y Puente sobre el río Marker.</p> <p>-Bienes privados afectados (6): fueron afectados al intentar cruzar el río Marker un bus interprovincial (trans Esmeraldas)(05/09/2023), un camión (10/09/2023), bus interprovincial (Zaracay)(14/09/2023), camioneta (30/10/2023), tráiler y un bus de la Cooperativa Putumayo (24/11/2023)</p> <p>- Ha de Cultivo perdida: 100.03</p> <p>- Animales de granja afectados y muertos: 3448</p>
Acciones de respuesta:	<p>GAD Municipal El Chaco realizó un recorrido por el sector de Mirador, en el cual existe 1 restaurante</p> <p>Ep Petroecuador y OCP implementan las contingencias para superar los eventos de fuerza mayor; OCP contruye dos bypass</p> <p>La Comisión Ejecutora Río Coca - CELEC EP, SNGR, Tenencia Política de Gonzalo Diaz de Pineda, Cuerpo de Bomberos El Chaco y CCGR San Luis realizan monitoreo.</p>
Fuentes de información:	<p>SNGR CZ2 Técnico/SNGR CZ2 Umeva Napo-Orellana/UGR GAD El Chaco/MDG/Comunidad/CELEC EP/ECU 911/Cuerpo de Bomberos El Chaco</p>

ZONA 3



Deslizamiento

Localización:	<p>Tungurahua/Baños de Agua Santa/Río Verde/Caserío El Placer, Quilloturo, ref. Via Baños - Puyo [E30].</p>
Antecedentes:	<p>Debido a las lluvias registradas el 16/06/2024, en el sector se produjo un deslizamiento de magnitud que afecta completamente la vía de primer orden afectando a personas y maquinaria que se encontraba trabajando en el sector.</p> <p>El 21/06/2024, se activó el COE Provincial Tungurahua.</p> <p>SNGR realizó una inspección el 18 de junio 2024, donde se realizó un respectivo levantamiento visual geológico y fotogramétrico en el tramo vial estatal "Baños-Puyo", se evaluaron 11 puntos: 7 puntos tienen una afectación a la vial parcialmente cubierta por flujo de detritos que están compuestos principalmente por material limo-arenoso con rocas centimétricas a métricas, 3 del mismo material con afectaciones totales a la vía, también tenemos 1 punto de caída de rocas.</p>
Situación actual:	<p>Al momento la vía se encuentra habilitada, se actualizan las familias afectadas y damnificadas, además las familias que se encuentran en los alojamientos temporales.</p>
Afectaciones:	<ul style="list-style-type: none"> - 399 familias afectadas (1201 personas) - 67 familias damnificadas (217 personas) - 24 personas heridas. - 14 personas fallecidas - 30 personas ubicadas (Al momento ya se encuentran a buen recaudo) - 18 viviendas afectadas. - 31 viviendas destruidas. - 80 % del servicio de agua potable afectado en el cantón Baños, restablecido el 100%. - 20 % del servicio de energía eléctrica afectado en cantón Baños (restablecido el 100%) - 10490 metros aproximadamente de vía de primer orden afectado. - 1 puente afectado. - 10 Bienes públicos afectados. (Postes de alumbrado) - 4 bienes privados destruidos (Vehículos) - 1 establecimiento de salud afectado (Centro de Salud Río Verde) - 271 Familias Evacuadas <p>Por la emergencia se han activado los sgtes alojamientos temporales:</p> <ul style="list-style-type: none"> • Iglesia Católica 17 familias (57 personas) • Guardería 12 familias (37 personas) • San Vicente ubicado en Baños Cabecera Cantonal 10 familias (32 personas) • Fundación Oscar Efrén Reyes 7 familias (24 personas) • Casa Sr. Abdón Recalde 6 familias (21 personas)
Acciones de respuesta:	<p>MINEDUC realizará la inspección del 19 al 22 de Julio de la Unidad Educativa Gonzalo Abad en el sector el Placer, ya que se encuentra ubicada en el polígono de riesgo y se va a determinar su reubicación y así garantizar la educación idónea para el siguiente año escolar</p> <p>MSP realiza la atención en medicina general, odontología, contención psicológica, nutrición, además charlas de prevención en salud, en los albergues situados en las parroquias Río Verde, Ulba y Baños de Agua Santa, así como en los centros de salud de Río Verde y Río Negro, cumpliendo al momento con 756 atenciones en salud.SNGR-CZ3 realizó la capacitación en medidas de prevención ante eventos adversos a los pobladores de El Placer de la parroquia Río Verde.</p> <p>MTOP, GAD Cantonal Baños, GAD Provincial Tungurahua, Empresas Privadas, y Petroecuador EP continúan con las labores de limpieza del material que se encuentra en el sector de Quilloturo a un costado de la vía Baños - Puyo</p>
Fuentes de información:	<p>SNGR CZ3 Umeva Tungurahua/CB/GAD Baños/EEASA/UGR GAD Provincial</p>


ZONA 5

Déficit Hídrico


Localización:	<p>Galápagos/ Cantones: Santa Cruz, Isabella, San Cristóbal.</p>
Antecedentes:	<p>Debido a la ausencia de lluvias a nivel provincial, el sector agrícola se ha visto afectado con el debilitamiento de los sembríos, pastos y plantas nativas dejándolos susceptibles a enfermedades y plagas. El MAG indica que la ausencia de lluvias ha ocasionado que a parti</p>

REPORTE DE MONITOREO DE AMENAZAS Y EVENTOS PELIGROSOS - No. 0393

Fecha y Hora de actualización: Lunes, 15 de julio de 2024 - 21:04:55 / Página 4 de 7

	<p>del mes de abril no se registren siembras de cultivos a campo abierto. La disponibilidad de pasto para alimentación de los animales se ve afectado en un 70%. El 11/06/2024, El COE Provincial se activó el 21/06/2024 para analizar el "INFORME DE ANÁLISIS CLIMÁTICO DEL ARCHIPIÉLAGO DE GALÁPAGOS" elaborado por el INAMHI y el informe del MAG anteriormente mencionado, para tomar acciones sobre la situación de la sequía en la provincia.</p>
Situación actual:	<p>MAG anteriormente mencionado, para tomar acciones sobre la situación de la sequía en la provincia.</p> <p>El MAG con base a las razones expuestas en su "INFORME TÉCNICO JUSTIFICATIVO PARA DECLARATORIA DE EMERGENCIA DEL SECTOR AGROPECUARIO EN LA PROVINCIA DE GALÁPAGOS", sugiere que se declare en emergencia al sector y sugirió a los COPAES y COEs Cantonales analizar la situación para futuras declaratorias de emergencias.</p>
Afectaciones:	<ul style="list-style-type: none"> - 140 ha. de plantaciones de plátano, - 30 ha. de plantaciones de banano, - 7 ha. de plantaciones de yuca, - 60 ha. de plantaciones de limón, - 4 ha. de plantaciones de piña, - 557 ha. de plantaciones de café.
Acciones de respuesta:	<p>MAG realizó levantamiento de información e identificación de afectaciones en el sector agrícola a nivel provincial.</p> <p>Mediante resolución N°. 40 el Ministerio de Agricultura, declarar la Emergencia Institucional del Sector Agropecuario en la provincia de Galápagos por un periodo de 90 días, con base a las razones expuestas en INFORME TÉCNICO No. 20001, toda vez que se ha fundamentado que el hecho es un acontecimiento de sequía sectorial</p> <p>El COE Provincial exhortó a todos los COE cantonales, que consideren la declaratoria de emergencia para sus instituciones y/o territorios.</p> <p>El COE Provincial recomendó al Consejo de Gobierno del Régimen Especial de Galápagos y al MAG, se declaren en emergencia institucional.</p> <p>SNGR se mantiene activo ante esta novedad.</p>
Fuentes de información:	<p>SNGR Unidad de Monitoreo Santa Elena/UPREA Galápagos/MAG Galápagos</p>

ZONA 6

	Deslizamiento
Localización:	<p>Azuay/Santa Isabel/Santa Isabel/La Cría.</p>
Antecedentes:	<p>El 03/06/2022, se suscitó un deslizamiento producto de la saturación del suelo originado por la combinación del deficiente sistema de riego en el sector, del taponamiento de diferentes quebradas y la deficiencia en el drenaje del terreno.</p> <p>El 06/04/2023, la SNGR emitió el cambio a ALERTA NARANJA</p> <p>El 20/06/2023 MIES entregó Bonos de Contingencia a 22 familias afectadas de la comunidad La Cría.</p> <p>Con fecha 26/01/2024 se realizó la activación del COE Provincial Azuay para realizar el seguimiento del evento y establecer acciones.</p> <p>SNGR verificó la situación actual de las familias y las estructuras en la zona y la situación del albergue.</p>
Situación actual:	<p>Gestor del alojamiento temporal "San Isidro" informa que 3 familias de 9 personas se desplazaron del albergue, adicional menciona que al momento se encuentra acogida 1 familia de 1 persona.</p>
Afectaciones:	<ul style="list-style-type: none"> -38 familias evacuadas. -130 personas evacuadas (albergue temporal) (Con fecha 09/05/2024 se encuentran en el albergue 1 familias de 1 persona) -1 bien privado afectado (capilla) -1 bien público afectado (casa comunal) -1 bien público afectado (cancha central) -44 viviendas afectadas -44 familias afectadas -178 personas afectadas -8 viviendas destruidas -8 familias damnificadas -25 personas damnificadas (permanecen en casa de familias acogientes) -3 bienes privados afectados (predios)
Acciones de respuesta:	<p>UGR Santa Isabel en conjunto con SGR CZ6 realizan acciones de atención a la emergencia</p>
Fuentes de información:	<p>SNGR CZ6 Umeva Azuay-Cañar.</p>

3. Monitoreo de estado de vías afectadas por eventos peligrosos

02 VÍAS DE PRIMER ORDEN CERRADAS:

No.	Provincia	Cantón	Parroquia	Sector/Vía	Evento Peligroso	Afectación (mts lineales)	Fecha del evento	Vías alternas
1	Tungurahua	Baños de Agua Santa	Río Verde	Caserío El Placer, Quilloturo ref. Vía Baños - Puyo [E30]	DESLIZAMIENTO	--	16/06/2024	Ninguna
2	Cañar	La Troncal	Manuel J. Calle	Puente de la Cadena	COLAPSO ESTRUCTURAL	50	21/04/2024	Ninguna

REPORTE DE MONITOREO DE AMENAZAS Y EVENTOS PELIGROSOS - No. 0393

Fecha y Hora de actualización: Lunes, 15 de julio de 2024 - 21:04:55 / Página 5 de 7

33 VÍAS DE PRIMER ORDEN PARCIALMENTE HABILITADAS:

No.	Provincia	Cantón	Parroquia	Sector/Vía	Evento Peligroso	Afectación (mts lineales)	Fecha del evento	Vías alternas
1	Napo	Quijos	Cuyuja	Chuzalongo, Maspá, Yahuana, Laurel, Vía Baeza - Pifo [E20]	DESLIZAMIENTO	100	16/06/2024	Ninguna
2	Napo	El Chaco	Santa Rosa	Las Palmas, sector Gruta de los Tayos, vía El Chaco - Reventador [E45]	DESLIZAMIENTO	--	16/06/2024	Ninguna
3	Napo	Quijos	Cuyuja	El Laurel, Vía Y de Baeza - Papallacta [E20]	SOCAVAMIENTO	--	21/06/2024	Ninguna
4	Napo	El Chaco	Santa Rosa-Gonzalo Díaz de Pineda	Las Palmas, El Salado, vía El Chaco - Reventador [E45]	ALUVIÓN	100	16/06/2024	Ninguna
5	Azuay	Pucara	Pucara	km 80+500, vía Cuenca-Girón -Pasaje [E-59]	DESLIZAMIENTO	50	16/06/2024	Ninguna
6	Napo	Quijos-El Chaco	El Chaco	Vía Y de Baeza-Borja-Sardinas[E45]	SOCAVAMIENTO	---	15/06/2024	Para vehículos livianos: Y de Baeza-San Francisco de Borja- Sumaco - El Chaco -Lago Agrio Para vehículos pesados: Y de Baeza-Y de Narupa-El Coca - Lago Agrio
7	Napo	El Chaco	Gonzalo Díaz de Pineda	Piedra Fina, vía El Chaco-Reventador [E45]	SOCAVAMIENTO	--	25/05/2024	Ninguna
8	Santo Domingo de los Tsáchilas	La Concordia	La Concordia	En la entrada a la parroquia la Villegas vía de primer orden la Concordia - Monterrey	SCAVAMIENTO	30	19/02/2024	Vía Antigua La Villegas- Monterrey/ Ka Concordia- Plan Piloto- Las Villegas - Monterrey
9	Cotopaxi	Pujilí	Tingo	Tacajaló ingreso a la Esperanza, vía Pujilí - La Maná [E-30]	DESLIZAMIENTO	--	31/1/2024	Ninguna
10	Los Ríos	Babahoyo	Pimocha	Puente de Los Gemelos	SOCAVAMIENTO	6	19/1/2024	Ninguna
11	Imbabura	Ibarra	Carolina	San Jerónimo-Guadual; vía Salinas - Lita km 114 [E10]	DESLIZAMIENTO	125	22/12/2023	Ninguna
12	Morona Santiago	Limón Indanza	General Leonidas Plaza Gutiérrez (Limón)	Loma de la Virgen, vía Plan de Milagro-Gualaceo	DESLIZAMIENTO	26	12/12/2023	Cuenca-Guarumales-Méndez-Limón Indanza-Plan de Milagro.
13	Tungurahua	Baños de Agua Santa	Río Verde	San Jorge, vía Baños - Puyo [E30]	SOCAVAMIENTO	100	16/7/2023	Ninguna
14	Tungurahua	Baños de Agua Santa	Ulba	Agoyán, vía Baños - Puyo [E-30]	SOCAVAMIENTO	30	27/6/2023	Ninguna
15	Esmeraldas	Quinindé	Malimpia	Malimpia, E20 pasando el basurero a mano derecha	SOCAVAMIENTO	30	3/4/2023	Ninguna
16	Morona Santiago	Limón Indanza	Yunganza (Cab. En el rosario)	Km 35, El Rosario, vía Bella Unión - Limón [E45]	DESLIZAMIENTO	30	04/3/2023	Ninguna
17	Azuay	Sevilla de Oro	Palmas	km 76, Vía Paute Guarumales Méndez [E-40]	DESLIZAMIENTO	25	5/9/2022	Ninguna
18	Azuay	Sevilla de Oro	Palmas	km 61, Vía Paute Guarumales Méndez [E-40]	SOCAVAMIENTO	35	30/8/2022	Ninguna
19	Manabí	Puerto López	Salango	La Rinconada 5 Cerros, vía Puerto López - Santa Elena [E15].	HUNDIMIENTO	4	28/8/2022	Ninguna
20	Manabí	Sucre	Leonidas Plaza	Km 19, San Agustín-Tosagua [E-383]	SUBSIDENCIA	150	14/8/2022	Ninguna
21	Morona Santiago	Sucúa	Asunción	Sector paso Carreño [E45]	SOCAVAMIENTO	5	18/5/2022	Ninguna
22	Pichincha	Mejía	Manuel Cornejo A.	km 38 + 600, vía Alóag - Unión del Toachi [E20]	HUNDIMIENTO	15	25/2/2022	Ninguna
23	Esmeraldas	Quinindé	Rosa Zarate (Quinindé)	Km 68 Los Vergeles, vía Esmeraldas - Quinindé [E20]	HUNDIMIENTO	40	8/2/2022	Ninguna
24	Imbabura	Ibarra	Carolina	San Jerónimo; vía Salinas - Lita [E 10]	DESLIZAMIENTO	225	22/12/2021	1.- Ruta desde la E10 Guallupe - San Juan de Lachas (Carchi) - por la E 182 Gualchan - Chical - Maldonado - Tulcán - Ibarra , 2.- Para vehículos livianos, E10 desde San Jerónimo - Buenos Aires - Cahuasqui - Tumbabiro.

REPORTE DE MONITOREO DE AMENAZAS Y EVENTOS PELIGROSOS - No. 0393

Fecha y Hora de actualización: Lunes, 15 de julio de 2024 - 21:04:55 / Página 6 de 7

No.	Provincia	Cantón	Parroquia	Sector/Vía	Evento Peligroso	Afectación (mts lineales)	Fecha del evento	Vías alternas
25	Cañar	Cañar	Ingapirca	Vía El tambo - Ingapirca - Honorato Vásquez km 8+100, km 15.	DESPLAZAMIENTO	100	24/11/2021	Ninguna
26	Morona Santiago	Morona	Macas, cabecera cantonal y capital provincial	Vía Macas-Puyo [E45], tramo puente sobre el río Copueno-puente sobre el río Upano	SOCAVAMIENTO	180	16/5/2021	Ninguna
27	Napo	El Chaco	Gonzalo Díaz De Pineda (El Bombón)	San Rafael, Piedra Fina, San Luis, San Carlos, Vía Y de Baeza-Lago Agrío [E45]	SOCAVAMIENTO	1040	2/2/2020	Lago Agrío - Coca - Y de Narupa - Tena - Ambato - Quito
28	Morona Santiago	Santiago	Patuca	Loma Seca vía Patuca - Santiago [E40]	SOCAVAMIENTO	15	15/1/2020	Ninguna
29	Morona Santiago	Tiwintza	San José de Morona	Shaime, vía Santiago-San José de Morona [E40]	COLAPSOESTRUCTURA	170	13/5/2020	Ninguna
30	Morona Santiago	Tiwintza	Santiago, cabecera cantonal	Km 75, Yapapas, vía Entronque a Santiago de Méndez - Santiago [E40]	DESPLAZAMIENTO	70	16/5/2020	Ninguna
31	Morona Santiago	Tiwintza	Santiago, cabecera cantonal	Palomino km 68, vía Santiago-San José de Morona [E40]	SOCAVAMIENTO	70	16/5/2020	Ninguna
32	Morona Santiago	Morona	Macas, cabecera cantonal y capital provincial	Puente sobre el río Upano, vía Macas-Puyo-[E45]	SOCAVAMIENTO	57	21/6/2020	Ninguna
33	Morona Santiago	Tiwintza	Santiago, cabecera cantonal	Yapapas, vía Entronque a Santiago de Méndez - Santiago [E40]	SOCAVAMIENTO	50	21/8/2020	Ninguna

07 VÍAS DE SEGUNDO ORDEN CERRADAS:

N.	Provincia	Cantón	Parroquia	Sector/Vía	Evento Peligroso	Afectación (mts lineales)	Fecha del evento	Vías alternas
1	Tungurahua	Baños	Lliqua	Capa Rosada, vía Baños- Puñapi-Patate aproximadamente a 2 km de Baños	SOCAVAMIENTO	500	16/06/2024	Ninguna
2	Cañar	Biblian	Nazón	San Roque	INUNDACIÓN	100	16/06/2024	Ninguna
3	Santa Elena	Salinas	Anconcito	Vía al Puerto Pesquero	SOCAVAMIENTO	--	14/03/2023	Ninguna
4	Pichincha	Quito	Conocoto	Calles Hermano Miguel y Panzaleo, cruce de vías	SOCAVAMIENTO	30	28/02/2022	Ninguna
5	Azuay	Nabón	Nabón	Rosas, Bellavista, Tamboloma, Chunazana	DESPLAZAMIENTO	50	14/03/2021	Corraleja-Yasudel-Susudel
6	Imbabura	Pimampiro	Pimampiro, Cabecera Cantonal	San José de Aloburo	DESPLAZAMIENTO	500	09/11/2021	Vía Narchimbuela - Pimampiro
7	Pichincha	Meja	Tambillo	El Murco - Pasando la escuela Carlos Freire Larrea	INUNDACIÓN	---	11/04/2022	Ninguna

03 VÍAS DE SEGUNDO ORDEN PARCIALMENTE HABILITADAS:

No	Provincia	Cantón	Parroquia	Sector/Vía	Evento Peligroso	Afectación (mts lineales)	Fecha del evento	Vías alternas
1	Napo	Tena	Ahuano	Ahuano, vía Ahuano-Campana Cocha	SOCAVAMIENTO	--	02/07/2024	
2	Napo	Tena	Chontapunta	Unión Lojaña, Vía Chonta Punta- Los Zorros-Límite con Orellana [E436A]	SOCAVAMIENTO	--	29/05/2024	Ninguna
3	Chimborazo	Pallatanga	Pallatanga	Jiménez, vía Jiménez - Pallatanga	SOCAVAMIENTO	--	27/05/2023	Ninguna

13 VÍAS DE TERCER ORDEN CERRADAS:

No.	Provincia	Cantón	Parroquia	Sector/Vía	Evento Peligroso	Afectación (mts lineales)	Fecha del evento	Vías alternas
1	Imbabura	Otavalo	Selva Alegre /	Pamplona, vía San Luis - Pamplona	DESPLAZAMIENTO	20	06/07/2024	Ninguna
2	Pichincha	Cayambe	Juan Montalvo	Río Guachalá - vía a la Josefina	INUNDACIÓN	100	16/06/2024	Ninguna
3	Pastaza	Pastaza	Simón Bolívar	Los Tayos, Chumpi, Peas	INUNDACIÓN	10	16/06/2024	Ninguna
4	Morona Santiago	Sucúa	Sucúa	Huacani	SOCAVAMIENTO	10	16/06/2024	Ninguna
5	Chimborazo	Penipe	El Altar	Palitahua, vía Penipe-Palitahua	SOCAVAMIENTO	--	16/06/2024	Ninguna
6	Morona Santiago	Sucúa	Sucúa	Wakami- Miriumi Triunfo	DESPLAZAMIENTO	700	16/06/2024	Ninguna
7	Chimborazo	Penipe	Bilbao	Yuibug Chico, antigua vía Penipe - Baños	ALUVIÓN	--	16/06/2024	Ninguna

REPORTE DE MONITOREO DE AMENAZAS Y EVENTOS PELIGROSOS - No. 0393

Fecha y Hora de actualización: Lunes, 15 de julio de 2024 - 21:04:55 / Página 7 de 7

8	Chimborazo	Chambo	San Francisco de Chambo	Sector de Quiñón en puente de Guayllabamba, vía Chambo - Guayllabamba	ALUVIÓN	--	16/06/2024	Ninguna
9	Imbabura	Cotacachi	Peñaherrera	El Cristal, vía Peñaherrera - Villalflora	DESLIZAMIENTO	50	19/12/2023	Ninguna
10	Pichincha	Mejía	Tambillo	Ushco, vía Tambillo - Panamericana Sur	INUNDACIÓN	20	10/04/2022	Ninguna
11	Pichincha	Mejía	Manuel Cornejo Astorga (Tandapi)	Vía de ingreso a las Comunidades Peñas Blancas, El Paraiso, El Mirador y San Francisco	DESLIZAMIENTO	140	08/02/2022	Ninguna
12	Morona Santiago	Morona	Sinai	Playas de San Luis, vía Santa María Tunants-Playas de San Luis-Quinta Cooperativa	INUNDACIÓN	3884	02/05/2021	Ninguna
13	Azuay	Cuenca	Nulti	Pasto Romero, vía al centro Parroquial	DESLIZAMIENTO	30	16/04/2021	Ninguna

11 VÍAS DE TERCER ORDEN PARCIALMENTE HABILITADAS:

No.	Provincia	Cantón	Parroquia	Sector/Vía	Evento Peligroso	Afectación (mts lineales)	Fecha del evento	Vías alternas
1	Chimborazo	Riobamba	Pungalá	Complejo Turístico Las Rocas, Punin Guayco, Misniag, Peltepec, Alao Llactapamba, Alao San Antonio vía Pungalá - Alao.	ALUVIÓN	--	16/06/2024	Ninguna
2	Pichincha	Cayambe	Cangahua	vía Larcachaca- Dyacachi (Moras, Hierba Buena), Yacuchupa- Sayaro; sectores Chitachaca y Guanguilquí	DESLIZAMIENTO	600	16/06/2024	Ninguna
3	Chimborazo	Penipe	La Candelaria	Penipe - La Candelaria	ALUVIÓN	--	16/06/2024	Ninguna
4	Morona Santiago	Santiago	Tayuya	Vía Tayuya-Muchinkin	DESLIZAMIENTO	20	16/06/2024	Ninguna
5	Morona Santiago	Palora	Arapicos	Planada, vía Colonia Azuay-San Luis- Apkius-Planada	SOCAVAMIENTO	72	16/06/2024	Ninguna
6	Morona Santiago	Palora	Sangay	San Vicente-Laureles	SOCAVAMIENTO	11	16/06/2024	Ninguna
7	Morona Santiago	Palora	Sangay	Mojon-Paquiisha-Chinimp-Chupi-Asfaltado	SOCAVAMIENTO	22.8	16/06/2024	Ninguna
8	Morona Santiago	Palora	16 de Agosto	Cóndor Mirador	SOCAVAMIENTO	54.4	16/06/2024	Ninguna
9	Azuay	Pucará	Pucará	Km 2.5 de la vía Minas-Tablón-Pucará	SOCAVAMIENTO	60	27/05/2024	Ninguna
10	Orellana	Francisco de Orellana	San José de Guayusa	A 250 metros del ingreso a Guayusa	SOCAVAMIENTO	7	05/05/2024	Ninguna
11	Pastaza	Arajuno	Arajuno	Boano, vía Shiwakucha - Puni Bocana	SOCAVAMIENTO	70	28/07/2023	Ninguna

Reporte generado por la Dirección de Monitoreo de Eventos Adversos de la Secretaría Nacional de Gestión de Riesgos.

Reporte elaborado por:

Nombre: Joao Aspiazu - Digitador Nacional de Eventos Adversos
Correo electrónico: luis.aspiazu@gestionderiesgos.gob.ec
Teléfono: 042593500 ext. 1605

Reporte revisado por:

Nombre: Cristian Mazorra-Analista de Monitoreo de Eventos Adversos
Correo electrónico: cristian.mazorra@gestionderiesgos.gob.ec
Teléfono: 042593500 ext. 1603

Para ser agregado o removido de esta lista de destinatarios, por favor envíe un correo electrónico a sala.nacional@gestionderiesgos.gob.ec
Para más información, visite nuestro sitio web: <https://www.gestionderiesgos.gob.ec/reportes-de-monitoreo-de-amenazas-y-eventos-peligrosos-2022/>