

REPORTE DE MONITOREO DE AMENAZAS Y EVENTOS PELIGROSOS - No. 0400




Fecha y Hora de actualización: viernes, 19 de julio de 2024 - 09:13:30 / Página 1 de 8

Periodo de Monitoreo: Desde: 21:00 18/07/2024 Hasta: 09:00 19/07/2024

1. Monitoreo de amenazas

- Amenaza en desarrollo, posible desencadenamiento de eventos peligrosos.
- Amenaza en incremento y probable materialización inminente.
- Amenaza dentro de los parámetros normales.

PELIGRO VOLCÁNICO:

Ubicación	Nivel de alerta declarada	Situación actual	Valoración actual
 Volcán Reventador Napó	NARANJA	07:00 Se visualiza el sector nublado	●
 Volcán Chiles-Cerro Negro Carchí	AMARILLA	07:00 Sin reporte de actividad.	●
 Volcán Sangay Morona Santiago	AMARILLA	08:40 emisión de gases y ceniza, reportada por la W-VAAC, con una altura de la nube igual a 1200 metros sobre el nivel del cráter, con dirección Sur-Oeste..	●

PELIGRO POR DESBORDAMIENTOS DE CUERPOS HÍDRICOS:

00 cuerpos de agua desbordados:

Provincia	Cantón	Parroquia	Sector	Nombre
---	---	---	---	---

00 cuerpos de agua con tendencia a subir el nivel:

Provincia	Cantón	Parroquia	Sector	Nombre
---	---	---	---	---

PELIGRO POR INCENDIOS FORESTALES:

01 incendio forestal activo:

Provincia	Cantón	Parroquia	Sector	Afectación (Ha)	Fecha de inicio
Azuay	Girón, Santa Isabel	Asunción	Pichanilla	320	17/07/2024

00 incendio forestal controlado:

Provincia	Cantón	Parroquia	Sector	Afectación (Ha)	Fecha de inicio
--	--	--	--	--	--

PELIGRO POR APERTURA O COLAPSO DE PRESAS Y REPRESAS:

Recurso	Cota mínima	Cota Actual	Cota máxima	Hora de corte	Valoración
Molino, Azuay	1970.00	---	1990.50	---	---
Mazar, Azuay	2138.05	---	2153.45	---	---
Daule Peripa, Guayas	70.00	82.93	85.00	08:34	●
Central Baba, Los Ríos	114.00	115.44	117.00	08:34	●
Chongón, Guayas	44.50	44.71	55.15	09:13	●
El Azúcar, Santa Elena	40.00	41.85	45.09	09:13	●
San Vicente, Santa Elena	50.00	54.34	57.49	09:13	●
La Esperanza, Manabí	53.40	---	66.00	---	---
Poza Honda, Manabí	104.29	106.45	106.51	09:13	●
Multipropósito Chone, Manabí	48.00	51.25	68.50	09:13	●
Agoyán, Tungurahua	1645.00	1650.79	1651.00	09:00	●
Pucará-Pisayambo, Tungurahua	3541.00	3555.71	3565.00	09:00	●

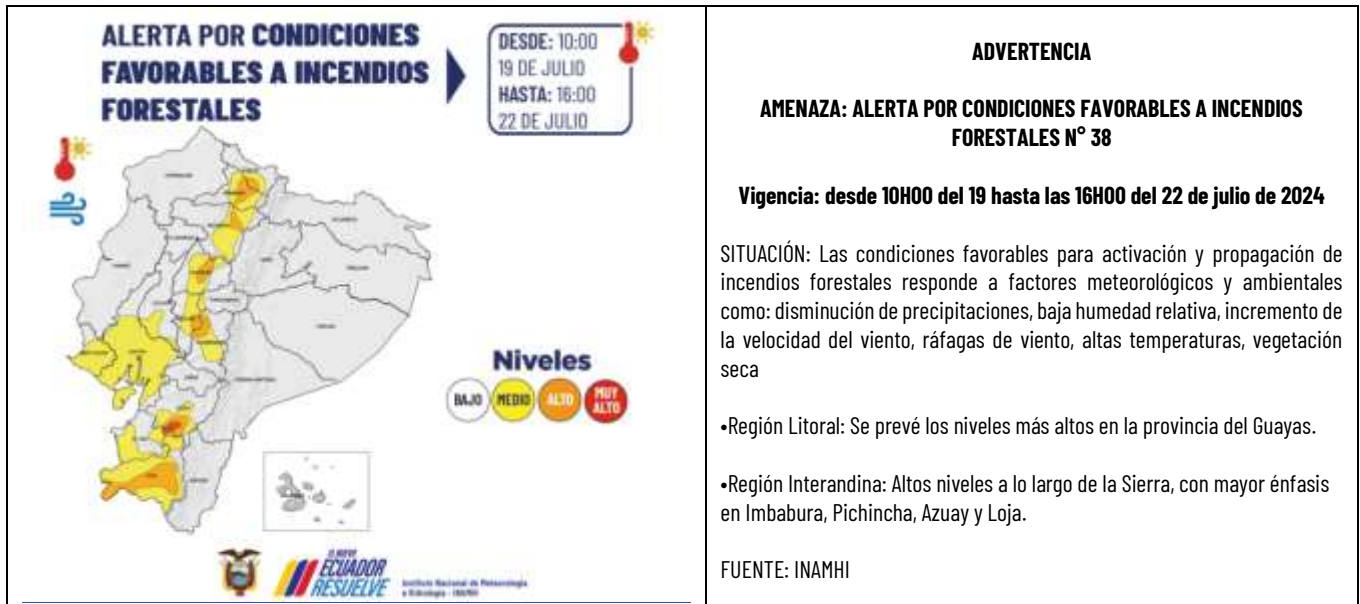
DECLARATORIAS DE NIVELES DE ALERTA VIGENTES POR AMENAZAS Y/O EVENTOS PELIGROSOS, VISITAR LA PÁGINA WEB:

<https://www.gestionderiesgos.gob.ec/niveles-de-alertas-y-declaratorias-vigentes-establecidas-por-la>

REPORTE DE MONITOREO DE AMENAZAS Y EVENTOS PELIGROSOS – No. 0400

Fecha y Hora de actualización: viernes, 19 de julio de 2024 – 09:13:30 / Página 2 de 8

SITUACIÓN HIDROMETEOROLÓGICA:



PELIGRO SÍSMICO:

Fecha - Hora Local	Magnitud	Profundidad	Cercano a	Sentido por la población
2024-07-19 01:08:04	3.7	90.0 Km	a 19.72 km de Cariamanga, Loja	NO

2. Monitoreo de eventos peligrosos (emergencias y desastres)

ZONA 2



Socavamiento

Localización:	Orellana-Napo/El Chaco/Gonzalo Díaz De Pineda (El Bombón)/San Rafael, Piedra Fina 2, San Luis, San Carlos, vía Y de Baeza-Lago Agrío [E45].
Antecedentes:	Debido al proceso erosivo desarrollado desde febrero del 2020, el río Quijos (Alto Coca) mantiene en riesgo a varias viviendas y sectores estratégicos, tales como: la Red Estatal Vial [E45], Hidroeléctrica Coca Codo Sinclair, tuberías de SOTE, Poliducto Shushufindi – Quito y OCP. Se mantiene la declaratoria emitida mediante resolución SGR-058-2021 de cambiar el nivel de alerta Naranja a Roja.
Situación actual:	El frente de erosión se estima localizado en la abscisa 6+400(por confirmar) durante 3 días; aguas abajo, entre los kilómetros 6+400 y 10+000, continúa la erosión lateral en la margen izquierda, aguas arriba de San Carlos, afectando las instalaciones petroleras y poniendo el peligro a la vía E45 en el sector del Mirador y también aguas abajo del río Loco, donde también se afectó las instalaciones petroleras. Desde el 2020 a la fecha las afectaciones son las siguientes:
Afectaciones:	<ul style="list-style-type: none"> - Personas Afectadas indirectas: 26.804 personas - Personas Damnificadas: 51 - Personas Afectadas: 115 - Personas Evacuadas: 99 - Viviendas destruidas: 6 - Viviendas afectadas: 14 - Metros de vía afectadas: 1120 - Bienes públicos afectados (5): 3 corresponden al fenómeno de erosión (rotura de tuberías: SOTE, Poliducto y OCP por el hundimiento ocurrido el 07/04/2020); y 1 tubería de agua potable de San Luis y 1 Torres de soporte de tubería tipo H. - Puentes destruidos (5): Puente sobre el río Montana, Puente Ventana 2, Puente Piedra Fina 2 y Puente sobre el río Marker. - Bienes privados afectados (6): fueron afectados al intentar cruzar el río Marker un bus interprovincial (trans Esmeraldas)(05/09/2023), un camión (10/09/2023), bus interprovincial (Zaracay)(14/09/2023), camioneta (30/10/2023), tráiler y un bus de la Cooperativa Putumayo (24/11/2023) - Ha de Cultivo perdida: 100.03 - Animales de granja afectados y muertos: 3448
Acciones de respuesta:	GAD Municipal El Chaco realizó un recorrido por el sector de Mirador, en el cual existe 1 restaurante Ep Petroecuador y OCP implementan las contingencias para superar los eventos de fuerza mayor; OCP contruye dos bypass La Comisión Ejecutora Río Coca - CELEC EP, SNGR, Tenencia Política de Gonzalo Díaz de Pineda, Cuerpo de Bomberos El Chaco y CCGR San Luis realizan monitoreo.

REPORTE DE MONITOREO DE AMENAZAS Y EVENTOS PELIGROSOS – No. 0400

Fecha y Hora de actualización: viernes, 19 de julio de 2024 – 09:13:30 / Página 3 de 8

Fuentes de información:	SNGR CZ2 Umeva Napo-Orellana/ Técnico/SNGR CZ2/UGR GAD El Chaco/MDG/Comunidad/CELEC EP/EUCO 911/Cuerpo de Bomberos El Chaco
--------------------------------	---

ZONA 3



Deslizamiento

Localización:	Tungurahua/Baños de Agua Santa/Río Verde/Caserío El Placer, Quilloturo, ref. Vía Baños - Puyo [E30].
Antecedentes:	Debido a las lluvias registradas el 16/06/2024, en el sector se produjo un deslizamiento de magnitud que afecta completamente la vía de primer orden afectando a personas y maquinaria que se encontraba trabajando en el sector. El 21/06/2024, se activó el COE Provincial Tungurahua. SNGR realizó una inspección el 18 de junio 2024, donde se realizó un respectivo levantamiento visual geológico y fotogramétrico en el tramo vial estatal "Baños-Puyo", se evaluaron 11 puntos: 7 puntos tienen una afectación a la vial parcialmente cubierta por flujo de detritos que están compuestos principalmente por material limo-arenoso con rocas centimétricas a métricas, 3 del mismo material con afectaciones totales a la vía, también tenemos 1 punto de caída de rocas.
Situación actual:	Al momento la vía se encuentra habilitada, en el sector La Merced puente Bailey MTOP y PPNN da paso controlado.
Afectaciones:	<ul style="list-style-type: none"> - 399 familias afectadas (1201 personas) - 67 familias damnificadas (217 personas) - 24 personas heridas. - 14 personas fallecidas - 30 personas ubicadas (Al momento ya se encuentran a buen recaudo) - 18 viviendas afectadas. - 31 viviendas destruidas. - 80 % del servicio de agua potable afectado en el cantón Baños, restablecido el 100%. - 20 % del servicio de energía eléctrica afectado en cantón Baños (restablecido el 100%) - 10490 metros aproximadamente de vía de primer orden afectado. - 1 puente afectado. - 10 Bienes públicos afectados. (Postes de alumbrado) - 4 bienes privados destruidos (Vehículos) - 1 establecimiento de salud afectado (Centro de Salud Río Verde) - 271 Familias Evacuadas <p>Por la emergencia se han activado los sgtes alojamientos temporales:</p> <ul style="list-style-type: none"> • Iglesia Católica 17 familias (57 personas) • Guardería 12 familias (37 personas) • San Vicente ubicado en Baños Cabecera Cantonal 10 familias (32 personas) • Fundación Oscar Efrén Reyes 7 familias (24 personas) • Casa Sr. Abdón Recalde 6 familias (21 personas)
Acciones de respuesta:	MINEDUC realizará la inspección del 19 al 22 de Julio de la Unidad Educativa Gonzalo Abad en el sector el Placer, ya que se encuentra ubicada en el polígono de riesgo y se va a determinar su reubicación y así garantizar la educación idónea para el siguiente año escolar MSP realiza la atención en medicina general, odontología, contención psicológica, nutrición, además charlas de prevención en salud, en los albergues situados en las parroquias Río Verde, Ulba y Baños de Agua Santa, así como en los centros de salud de Río Verde y Río Negro, cumpliendo al momento con 756 atenciones en salud.SNGR-CZ3 realizó la capacitación en medidas de prevención ante eventos adversos a los pobladores de El Placer de la parroquia Río Verde.
Fuentes de información:	MTOP, GAD Cantonal Baños, GAD Provincial Tungurahua, Empresas Privadas, y Petroecuador EP continúan con las labores de limpieza del material que se encuentra en el sector de Quilloturo a un costado de la vía Baños - Puyo SNGR CZ3 Umeva Tungurahua/CB/GAD Baños/EEASA/UGR GAD Provincial

ZONA 5



Déficit Hídrico

Localización:	Galápagos/ Cantones: Santa Cruz, Isabella, San Cristóbal.
Antecedentes:	Debido a la ausencia de lluvias a nivel provincial, el sector agrícola se ha visto afectado con el debilitamiento de los sembríos, pastos y plantas nativas dejándolos susceptibles a enfermedades y plagas. El MAG indica que la ausencia de lluvias ha ocasionado que a partir del mes de abril no se registren siembras de cultivos a campo abierto. La disponibilidad de pasto para alimentación de los animales se ve afectado en un 70%. El 11/06/2024, El COE Provincial se activó el 21/06/2024 para analizar el "INFORME DE ANÁLISIS CLIMÁTICO DEL ARCHIPIÉLAGO DE GALÁPAGOS" elaborado por el INAMHI y el informe del MAG anteriormente mencionado, para tomar acciones sobre la situación de la sequía en la provincia.
Situación actual:	MAG anteriormente mencionado, para tomar acciones sobre la situación de la sequía en la provincia. El MAG con base a las razones expuestas en su "INFORME TÉCNICO JUSTIFICATIVO PARA DECLARATORIA DE EMERGENCIA DEL SECTOR AGROPECUARIO EN LA PROVINCIA DE GALÁPAGOS", sugiere que se declare en emergencia al sector y sugirió a los COPAES y COES Cantonales analizar la situación para futuras declaratorias de emergencias.
Afectaciones:	<ul style="list-style-type: none"> - 140 ha. de plantaciones de plátano, - 30 ha. de plantaciones de banano, - 7 ha. de plantaciones de yuca, - 60 ha. de plantaciones de limón,

REPORTE DE MONITOREO DE AMENAZAS Y EVENTOS PELIGROSOS – No. 0400

Fecha y Hora de actualización: viernes, 19 de julio de 2024 – 09:13:30 / Página 4 de 8

Acciones de respuesta:	<ul style="list-style-type: none"> - 4 ha. de plantaciones de piña, - 557 ha. de plantaciones de café. <p>MAG realizó levantamiento de información e identificación de afectaciones en el sector agrícola a nivel provincial. Mediante resolución N°. 40 el Ministerio de Agricultura, declarar la Emergencia Institucional del Sector Agropecuario en la provincia de Galápagos por un periodo de 90 días, con base a las razones expuestas en INFORME TÉCNICO No. 20D01, toda vez que se ha fundamentado que el hecho es un acontecimiento de sequía sectorial</p> <p>El COE Provincial exhortó a todos los COE cantonales, que consideren la declaratoria de emergencia para sus instituciones y/o territorios.</p> <p>El COE Provincial recomendó al Consejo de Gobierno del Régimen Especial de Galápagos y al MAG, se declaren en emergencia institucional.</p> <p>SNGR se mantiene activo ante esta novedad.</p>
Fuentes de información:	SNGR Umeva Santa Elena/UPREA Galápagos/MAG Galápagos

ZONA 6

Incendio Forestal



Localización:	Azuay/Girón, Santa Isabel/Pichanillas.
Antecedentes:	<p>El 17/07/2024, por causas desconocidas, se suscitó un incendio forestal, Cuerpos de Bomberos Girón, Santa Isabel y Cuenca realizan labores de sofocación. SNGR realizó la activación de Brigada de Refuerzos de Incendios Forestales Austro y Cuenca. Con fecha 17/07/2024 se realizó la activación del COE Cantonal y determinó resoluciones para la atención al evento.</p> <ol style="list-style-type: none"> 1. Solicitar a la SNGR que debido a la topografía de la zona y por la dificultad de acceso se haga una verificación aérea del área afectada y se gestione apoyo aéreo para combatir el flagelo que se presenta en el sector de Pichanillas. 2. Coordinar hidratación y alimentos para el personal que se encuentra combatiendo el flagelo. 3. Solicitar al Sr. Prefecto la activación del COE Provincial para tomar acciones que permitan combatir el flagelo que afecta al cantón Girón. 4. Recomendar al Sr. alcalde del cantón Santa Isabel la activación del COE Cantonal para una mayor coordinación ya que se puede ver afectado por el ingreso del flagelo el cantón Santa Isabel.
Situación actual:	El PMU se mantiene activo en el sector La Paz en el cantón Nabón y se actualizan las hectáreas de vegetación consumidas por el incendio forestal el cual permanece activo.
Afectaciones:	Aproximadamente 320 ha. de cobertura vegetal quemada (cifra preliminar)
Acciones de respuesta:	<p>MSP como acción de prevención activaron 2 equipos EAIS (Equipos de Atención Integral de Salud) para formar un Puesto de Salud y brindar atención, cuentan con una ambulancia en el sitio, que se encuentran en sectores aledaños al área afectada para brindar atención médica en caso de requerirla.</p> <p>SNGR gestiona con FFAA la movilización aérea para brindar apoyo en la sofocación del flagelo.</p> <p>La SNGR y Cuerpo de Bomberos Cuenca realizaron sobrevuelos con drones para el reconocimiento del área afectada. El GAD Provincial mediante su brigada de incendios forestales y vehículo pesado (tractor) brinda apoyo en los trabajos de liquidación, además realizó la entrega de kits de hidratación y refrigerios.</p> <p>UGR Santa Isabel como medida preventiva identificó al Estadio "Indio Manuel" como lugar para la instalación del Helipunto en caso presentarse tal requerimiento.</p> <p>La SNGR y UGR Santa Isabel continúan el análisis e inspección de la zona. Cuerpo de Bomberos Nabón realizó la inspección de la zona y retornó a la base para analizar acciones de apoyo al personal que combate el incendio forestal.</p> <p>Cuerpo de Bomberos Girón con apoyo de la Brigada de Refuerzo de Incendios Forestales BRIF del Cuerpo de Bomberos Cuenca, BRIF Austro y Cuerpo de Bomberos Santa Isabel mantienen labores de sofocación para controlar el flagelo.</p> <p>Cruz Roja Ecuatoriana Junta Provincial Azuay en acción de prevención se encuentra en el sitio para brindar atención pre hospitalaria al personal que labora en el sitio.</p>
Fuentes de información:	SNGR CZ6 Umeva Azuay/Cuerpo de Bomberos de Cuenca/Cuerpo de Bomberos de Girón.

Deslizamiento



Localización:	Azuay/Santa Isabel/Santa Isabel/La Cria.
Antecedentes:	<p>El 03/06/2022, se suscitó un deslizamiento producto de la saturación del suelo originado por la combinación del deficiente sistema de riego en el sector, del taponamiento de diferentes quebradas y la deficiencia en el drenaje del terreno.</p> <p>El 06/04/2023, la SNGR emitió el cambio a ALERTA NARANJA</p> <p>El 20/06/2023 MIES entregó Bonos de Contingencia a 22 familias afectadas de la comunidad La Cria.</p> <p>Con fecha 26/01/2024 se realizó la activación del COE Provincial Azuay para realizar el seguimiento del evento y establecer acciones. SNGR verificó la situación actual de las familias y las estructuras en la zona y la situación del albergue.</p>
Situación actual:	<p>Gestor del alojamiento temporal "San Isidro" informa que 3 familias de 9 personas se desplazaron del albergue, adicional menciona que al momento se encuentra acogida 1 familia de 1 persona.</p>
Afectaciones:	<ul style="list-style-type: none"> -38 familias evacuadas. -130 personas evacuadas (albergue temporal) (Con fecha 09/05/2024 se encuentran en el albergue 1 familias de 1 persona) -1 bien privado afectado (capilla) -1 bien público afectado (casa comunal) -1 bien público afectado (cancha central) -44 viviendas afectadas -44 familias afectadas

REPORTE DE MONITOREO DE AMENAZAS Y EVENTOS PELIGROSOS - No. 0400

Fecha y Hora de actualización: viernes, 19 de julio de 2024 - 09:13:30 / Página 5 de 8

	-178 personas afectadas -8 viviendas destruidas -8 familias damnificadas -25 personas damnificadas (permanecen en casa de familias acogientes) -3 bienes privados afectados (predios)
Acciones de respuesta:	UGR Santa Isabel en conjunto con SGR CZ6 realizan acciones de atención a la emergencia
Fuentes de información:	SNGR CZ6 Umeva Azuay-Cañar.

3. Monitoreo de estado de vías afectadas por eventos peligrosos

01 VÍAS DE PRIMER ORDEN CERRADAS:

No.	Provincia	Cantón	Parroquia	Sector/Vía	Evento Peligroso	Afectación (mts lineales)	Fecha del evento	Vías alternas
1	Cañar	La Troncal	Manuel J. Calle	Puente de la Cadena	COLAPSO ESTRUCTURAL	50	21/04/2024	Ninguna

34 VÍAS DE PRIMER ORDEN PARCIALMENTE HABILITADAS:

No.	Provincia	Cantón	Parroquia	Sector/Vía	Evento Peligroso	Afectación (mts lineales)	Fecha del evento	Vías alternas
1	Napo	Quijos	Cuyuja	Chuzalongo, Maspá, Yahuana, Laurel, Vía Baeza - Pifo [E20]	DESPLAZAMIENTO	100	16/06/2024	Ninguna
2	Napo	El Chaco	Santa Rosa	Las Palmas, sector Gruta de los Tayos, vía El Chaco - Reventador [E45]	DESPLAZAMIENTO	--	16/06/2024	Ninguna
3	Napo	Quijos	Cuyuja	El Laurel, Vía Y de Baeza - Papallacta [E20]	SOCAVAMIENTO	--	21/06/2024	Ninguna
4	Napo	El Chaco	Santa Rosa-Gonzalo Díaz de Pineda	Las Palmas, El Salado, vía El Chaco - Reventador [E45]	ALUVIÓN	100	16/06/2024	Ninguna
5	Azuay	Pucara	Pucara	km 80+500, vía Cuenca-Girón -Pasaje [E-59]	DESPLAZAMIENTO	50	16/06/2024	Ninguna
6	Napo	Quijos-El Chaco	El Chaco	Vía Y de Baeza-Borja-Sardinas[E45]	SOCAVAMIENTO	---	15/06/2024	Para vehículos livianos: Y de Baeza-San Francisco de Borja- Sumaco - El Chaco -Lago Agrio Para vehículos pesados: Y de Baeza-Y de Narupa-El Coca - Lago Agrio
7	Napo	El Chaco	Gonzalo Díaz de Pineda	Piedra Fina, vía El Chaco-Reventador [E45]	SOCAVAMIENTO	--	25/05/2024	Ninguna
8	Santo Domingo de los Tsáchilas	La Concordia	La Concordia	En la entrada a la parroquia la Villegas vía de primer orden la Concordia - Monterrey	SCAVAMIENTO	30	19/02/2024	Vía Antigua La Villegas- Monterrey/ Ka Concordia- Plan Piloto- Las Villegas - Monterrey
9	Cotopaxi	Pujilí	Tingo	Tacajaló ingreso a la Esperanza, vía Pujilí - La Maná [E-30]	DESPLAZAMIENTO	--	31/1/2024	Ninguna
10	Los Ríos	Babahoyo	Pimocha	Puente de Los Gemelos	SOCAVAMIENTO	6	19/1/2024	Ninguna
11	Imbabura	Ibarra	Carolina	San Jerónimo-Guadual; vía Salinas - Lita km 114 [E10]	DESPLAZAMIENTO	125	22/12/2023	Ninguna
12	Morona Santiago	Limón Indanza	General Leonidas Plaza Gutiérrez (Limón)	Loma de la Virgen, vía Plan de Milagro-Gualaceo	DESPLAZAMIENTO	26	12/12/2023	Cuenca-Guarumales-Méndez-Limón Indanza-Plan de Milagro.
13	Tungurahua	Baños de Agua Santa	Río Verde	San Jorge, vía Baños - Puyo [E30]	SOCAVAMIENTO	100	16/7/2023	Ninguna
14	Tungurahua	Baños de Agua Santa	Ulba	Agoyán, vía Baños - Puyo [E-30]	SOCAVAMIENTO	30	27/6/2023	Ninguna
15	Esmeraldas	Quinindé	Malimpia	Malimpia, E20 pasando el basurero a mano derecha	SOCAVAMIENTO	30	3/4/2023	Ninguna
16	Morona Santiago	Limón Indanza	Yunganza (Cab. En el rosario)	Km 35, El Rosario, vía Bella Unión - Limón [E45]	DESPLAZAMIENTO	30	04/3/2023	Ninguna
17	Azuay	Sevilla de Oro	Palmas	km 76, Vía Paute Guarumales Méndez [E-40]	DESPLAZAMIENTO	25	5/9/2022	Ninguna

REPORTE DE MONITOREO DE AMENAZAS Y EVENTOS PELIGROSOS - No. 0400

Fecha y Hora de actualización: viernes, 19 de julio de 2024 - 09:13:30 / Página 6 de 8

No.	Provincia	Cantón	Parroquia	Sector/Vía	Evento Peligroso	Afectación (mts lineales)	Fecha del evento	Vías alternas
18	Azuay	Sevilla de Oro	Palmas	km 61, Vía Paute Guarumales Méndez [E-40]	SOCAVAMIENTO	35	30/8/2022	Ninguna
19	Manabí	Puerto López	Salango	La Rinconada 5 Cerros, vía Puerto López - Santa Elena [E15].	HUNDIMIENTO	4	28/8/2022	Ninguna
20	Manabí	Sucre	Leonidas Plaza	Km 19, San Agustín-Tosagua [E-383]	SUBSIDENCIA	150	14/8/2022	Ninguna
21	Morona Santiago	Sucúa	Asunción	Sector paso Carreño [E45]	SOCAVAMIENTO	5	18/5/2022	Ninguna
22	Pichincha	Mejía	Manuel Cornejo A.	km 38 + 600, vía Alóag - Unión del Toachi [E20]	HUNDIMIENTO	15	25/2/2022	Ninguna
23	Esmeraldas	Quinindé	Rosa Zarate (Quinindé)	Km 68 Los Vergeles, vía Esmeraldas - Quinindé [E20]	HUNDIMIENTO	40	8/2/2022	Ninguna
24	Imbabura	Ibarra	Carolina	San Jerónimo; vía Salinas - Lita [E 10]	DESPLAZAMIENTO	225	22/12/2021	1.- Ruta desde la E10 Guallupe - San Juan de Lachas (Carchi) - por la E 182 Gualchan - Chical - Maldonado - Tulcán - Ibarra , 2.- Para vehículos livianos, E10 desde San Jerónimo - Buenos Aires - Cahuasqui - Tumbabiro.
25	Cañar	Cañar	Ingapirca	Vía El tambo - Ingapirca - Honorato Vásquez km 8+100, km 15.	DESPLAZAMIENTO	100	24/11/2021	Ninguna
26	Morona Santiago	Morona	Macas, cabecera cantonal y capital provincial	Vía Macas-Puyo [E45], tramo puente sobre el río Copueno-puente sobre el río Upano	SOCAVAMIENTO	180	16/5/2021	Ninguna
27	Napo	El Chaco	Gonzalo Díaz De Pineda (El Bombón)	San Rafael, Piedra Fina, San Luis, San Carlos, Vía Y de Baeza-Lago Agrio [E45]	SOCAVAMIENTO	1040	2/2/2020	Lago Agrio - Coca - Y de Narupa - Tena - Ambato - Quito
28	Morona Santiago	Santiago	Patuca	Loma Seca vía Patuca - Santiago [E40]	SOCAVAMIENTO	15	15/1/2020	Ninguna
29	Morona Santiago	Tiwintza	San José de Morona	Shaime, vía Santiago-San José de Morona [E40]	COLAPSOESTRUCTURA	170	13/5/2020	Ninguna
30	Morona Santiago	Tiwintza	Santiago, cabecera cantonal	Km 75, Yapapas, vía Entronque a Santiago de Méndez - Santiago [E40]	DESPLAZAMIENTO	70	16/5/2020	Ninguna
31	Morona Santiago	Tiwintza	Santiago, cabecera cantonal	Palomino km 68, vía Santiago-San José de Morona [E40]	SOCAVAMIENTO	70	16/5/2020	Ninguna
32	Morona Santiago	Morona	Macas, cabecera cantonal y capital provincial	Puente sobre el río Upano, vía Macas-Puyo-[E45]	SOCAVAMIENTO	57	21/6/2020	Ninguna
33	Morona Santiago	Tiwintza	Santiago, cabecera cantonal	Yapapas, vía Entronque a Santiago de Méndez - Santiago [E40]	SOCAVAMIENTO	50	21/8/2020	Ninguna
34	Tungurahua	Baños	Río Negro	Caserío El Placer, Quilloturo ref. Vía Baños - Puyo [E30]	Socavamiento		16/07/2024	Quito - Baeza - Puyo

REPORTE DE MONITOREO DE AMENAZAS Y EVENTOS PELIGROSOS - No. 0400

Fecha y Hora de actualización: viernes, 19 de julio de 2024 - 09:13:30 / Página 7 de 8

07 VÍAS DE SEGUNDO ORDEN CERRADAS:

N.	Provincia	Cantón	Parroquia	Sector/Vía	Evento Peligroso	Afectación (mts lineales)	Fecha del evento	Vías alternas
1	Tungurahua	Baños	Ligua	Capa Rosada, vía Baños- Puñapi-Patate aproximadamente a 2 km de Baños	SOCAVAMIENTO	500	16/06/2024	Ninguna
2	Cañar	Biblian	Nazón	San Roque	INUNDACIÓN	100	16/06/2024	Ninguna
3	Santa Elena	Salinas	Anconcito	Vía al Puerto Pesquero	SOCAVAMIENTO	--	14/03/2023	Ninguna
4	Pichincha	Quito	Conocoto	Calles Hermano Miguel y Panzaleo, cruce de vías	SOCAVAMIENTO	30	28/02/2022	Ninguna
5	Azuay	Nabón	Nabón	Rosas, Bellavista, Tamboloma, Chunazana	DESLIZAMIENTO	50	14/03/2021	Corraleja-Yasudel-Susudel
6	Imbabura	Pimampiro	Pimampiro, Cabecera Cantonal	San José de Aloburo	DESLIZAMIENTO	500	09/11/2021	Vía Narchimbuela - Pimampiro
7	Pichincha	Mejía	Tambillo	El Murco - Pasando la escuela Carlos Freire Larrea	INUNDACIÓN	---	11/04/2022	Ninguna

03 VÍAS DE SEGUNDO ORDEN PARCIALMENTE HABILITADAS:

No	Provincia	Cantón	Parroquia	Sector/Vía	Evento Peligroso	Afectación (mts lineales)	Fecha del evento	Vías alternas
1	Napo	Tena	Ahuano	Ahuano, vía Ahuano-Campana Cocha	SOCAVAMIENTO	--	02/07/2024	
2	Napo	Tena	Chontapunta	Unión Lojana, Vía Chonta Punta- Los Zorros-Límite con Orellana [E436A]	SOCAVAMIENTO	--	29/05/2024	Ninguna
3	Chimborazo	Pallatanga	Pallatanga	Jiménez, vía Jiménez - Pallatanga	SOCAVAMIENTO	--	27/05/2023	Ninguna

11 VÍAS DE TERCER ORDEN CERRADAS:

No.	Provincia	Cantón	Parroquia	Sector/Vía	Evento Peligroso	Afectación (mts lineales)	Fecha del evento	Vías alternas
1	Imbabura	Otavalo	Selva Alegre /	Pamplona, vía San Luis - Pamplona	DESLIZAMIENTO	20	06/07/2024	Ninguna
2	Pichincha	Cayambe	Juan Montalvo	Río Guachalá - vía a la Josefina	INUNDACIÓN	100	16/06/2024	Ninguna
3	Pastaza	Pastaza	Simón Bolívar	Los Tayos, Chumpi, Peas	INUNDACIÓN	10	16/06/2024	Ninguna
4	Chimborazo	Penipe	El Altar	Palitahua, vía Penipe-Palitahua	SOCAVAMIENTO	--	16/06/2024	Ninguna
5	Chimborazo	Penipe	Bilbao	Yuibug Chico, antigua vía Penipe - Baños	ALUVIÓN	--	16/06/2024	Ninguna
6	Chimborazo	Chambo	San Francisco de Chambo	Sector de Quiñón en puente de Guayllabamba, vía Chambo - Guayllabamba	ALUVIÓN	--	16/06/2024	Ninguna
7	Imbabura	Cotacachi	Peñaherrera	El Cristal, vía Peñaherrera - Villaflores	DESLIZAMIENTO	50	19/12/2023	Ninguna
8	Pichincha	Mejía	Tambillo	Ushco, vía Tambillo - Panamericana Sur	INUNDACIÓN	20	10/04/2022	Ninguna
9	Pichincha	Mejía	Manuel Cornejo Astorga (Tandapi)	Vía de ingreso a las Comunidades Peñas Blancas, El Paraíso, El Mirador y San Francisco	DESLIZAMIENTO	140	08/02/2022	Ninguna
10	Morona Santiago	Morona	Sinai	Playas de San Luis, vía Santa María Tunants-Playas de San Luis-Quinta Cooperativa	INUNDACIÓN	3884	02/05/2021	Ninguna
11	Azuay	Cuenca	Nulti	Pasto Romero, vía al centro Parroquial	DESLIZAMIENTO	30	16/04/2021	Ninguna

REPORTE DE MONITOREO DE AMENAZAS Y EVENTOS PELIGROSOS – No. 0400

Fecha y Hora de actualización: viernes, 19 de julio de 2024 – 09:13:30 / Página 8 de 8

08 VÍAS DE TERCER ORDEN PARCIALMENTE HABILITADAS:

No.	Provincia	Cantón	Parroquia	Sector/Vía	Evento Peligroso	Afectación (mts lineales)	Fecha del evento	Vías alternas
1	Chimborazo	Riobamba	Pungalá	Complejo Turístico Las Rocas, Punin Guayco, Misniag, Pelitetec, Alao Llactapamba, Alao San Antonio vía Pungalá - Alao	ALUVIÓN	--	16/06/2024	Ninguna
2	Pichincha	Cayambe	Cangahua	vía Larcachaca- Oyacachi (Moras, Hierba Buena), Yacuchupa- Sayaro; sectores Chitachaca y Guanguilquí	DESIZAMIENTO	600	16/06/2024	Ninguna
3	Chimborazo	Penipe	La Candelaria	Penipe - La Candelaria	ALUVIÓN	--	16/06/2024	Ninguna
4	Morona Santiago	Palora	Arapicos	Planada, vía Colonia Azuay-San Luis- Apkius-Planada	SOCAVAMIENTO	72	16/06/2024	Ninguna
5	Morona Santiago	Palora	16 de Agosto	Cóndor Mirador	SOCAVAMIENTO	54.4	16/06/2024	Ninguna
6	Azuay	Pucará	Pucará	Km 2.5 de la vía Minas-Tablón-Pucará	SOCAVAMIENTO	60	27/05/2024	Ninguna
7	Orellana	Francisco de Orellana	San José de Guayusa	A 250 metros del ingreso a Guayusa	SOCAVAMIENTO	7	05/05/2024	Ninguna
8	Pastaza	Arajuno	Arajuno	Boano, vía Shiwakucha - Puni Bocana	SOCAVAMIENTO	70	28/07/2023	Ninguna

Reporte generado por la Dirección de Monitoreo de Eventos Adversos de la Secretaría Nacional de Gestión de Riesgos.

Reporte elaborado por:

Nombre: Jorge Dután. - Digitador Nacional de Eventos Adversos

Correo electrónico: jorge.dutan@gestionderiesgos.gob.ec

Teléfono: 042593500 ext. 1605

Reporte revisado por:

Nombre: Cristian Mazorra-Analista de Monitoreo de Eventos Adversos

Correo electrónico: cristian.mazorra@gestionderiesgos.gob.ec

Teléfono: 042593500 ext. 1603

Para ser agregado o removido de esta lista de destinatarios, por favor envíe un correo electrónico a sala.nacional@gestionderiesgos.gob.ec
Para más información, visite nuestro sitio web: <https://www.gestionderiesgos.gob.ec/reportes-de-monitoreo-de-amenazas-y-eventos-peligrosos-2022/>