

## 1. Puntos importantes

- El 16 de junio de 2024 se registraron **10 eventos adversos en 5 parroquias del cantón Baños de Agua Santa: 5 aluviones, 3 deslizamientos, 1 socavamiento y 1 inundación**. La noche del 02/07/2024 se presentó un nuevo aluvión en la misma zona afectada, como consecuencia un vehículo fue afectado.
- La **parroquia con mayor impacto a la población** fue Río Verde.
- Mediante resolución No. HGPT-087-2024, emitida por el GAD Provincial, declaró en emergencia los cantones de “Baños de Agua Santa, Patate, Pelileo, Quero, Pillaro”.
- Mediante resolución Nro. 2024-001, emitido por el alcalde del Cantón Baños, declaró en situación de **emergencia al Cantón Baños de Agua Santa**.
- Ministerio de Transporte y Obras Públicas (MTO) mediante acuerdo Nro.MTOP-MTOP-24-16-ACU “**Declara en emergencia a la vía E30 Pelileo - Baños - Puyo**”, durante 60 días.
- Se activaron el COE Provincial de Tungurahua, el COE Cantonal de Baños de Agua Santa y el COE Parroquial de Río Verde.
- En cumplimiento al **Decreto Ejecutivo No. 316 de fecha 6 de enero de 2022**, donde se crea el “**Bono de contingencia para personas afectadas por eventos de origen natural o antrópico**”. La Secretaría Nacional de Gestión de Riesgos ha solicitado al MIES que se active el Bono de contingencia para personas damnificadas por el deslizamiento conforme al levantamiento EVIN. **Hasta la fecha, la SNGR ha emitido 66 registros de damnificados al MIES para su evaluación y posterior entrega del beneficio correspondiente.**



## 2. Situación Hidrometeorológica actual

### Pronóstico Meteorológico

Según el boletín de pronóstico meteorológico Nro. 16 emitido por el INAMHI el 09/07/2024, enfocado en la predicción de condiciones meteorológicas en la zona del cantón Baños, parroquia Río Verde, se prevé:

Sábado, 13 de julio de 2024

Hora	Condiciones Meteorológicas	Fenómeno Atmosférico	Temperatura	Humedad	Dirección del viento
Mañana (07:00 a 12:00)	Nublado con claros	Lluvias Lloviznas	12° - 17° C	80 - 95 %	Vientos variables
Tarde (13:00 a 18:00)	Nublado con claros	Lluvias Lloviznas	11° - 21° C		
Noche (19:00 a 06:00)	Nublado con claros	Lluvias Lloviznas	13° - 17° C		

### ESTADO DE CUERPOS DE AGUA.

Desde el 16 de junio hasta la fecha en el seguimiento realizado por las Unidades de Monitoreo de la SNGR, se registraron 6 desbordamientos de cuerpos hídricos en el Cantón Baños de Agua Santa (5 ríos y 1 quebrada).

A la hora de corte del presente reporte no se registra **desbordamientos** de cuerpos hídricos, ni **con tendencia a aumentar su nivel** en el cantón Baños de Agua Santa.

## 3. Eventos Adversos y Afectaciones – Resumen.

El 16 de junio del 2024, por lluvias se registraron los siguientes eventos adversos:

Parroquias	Aluvión	Deslizamiento	Socavamiento	Inundación	Total
Lligua	2	1	1	--	4
Ulba	1	1	--	--	2
Río Negro	1	--	--	1	2
Baños De Agua Santa	1	--	--	--	1
Río Verde	--	1	--	--	1
<b>Total:</b>	<b>5</b>	<b>3</b>	<b>1</b>	<b>1</b>	<b>10</b>
	50%	30%	10%	10%	100%

Fuente: Unidades de Monitoreo SNGR – Instituciones del SNDGIRD. 12/07/2024 – 11h00


Por los eventos detallados en la tabla anterior, se han registrado las siguientes afectaciones:

### Afectación a Personas:

	Fallecidos:	14		Personas afectadas:	1303
	Heridos:	27		Familias afectadas:	426

 Personas desaparecidas:	0	 Personas damnificadas:	217
		 Familias damnificadas:	67

#### Afectación a Viviendas:

 Viviendas afectadas: Dato Preliminar	18	 Viviendas destruidas: Fuente: MIDUVI	31
		 Viviendas en riesgo: Viviendas ubicadas en POSIBLE zona de riesgo. Fuente: MIDUVI	31



#### Afectación a servicios básicos esenciales e infraestructura:

 Vía afectada de Primer orden (km):	37.8	Vía Baños -Puyo (Fuente: MTOP).
 Vía afectada de Tercer orden (km):	2.0	Vía Puñapí - Lligua (Según información del GAD Provincial y GAD Parroquial de Lligua).
Total de afectación a vías (km):	39.8	

#### Infraestructura de Salud

 * Centros de Salud afectados:	1	 ** Bienes privados afectados:	1
		 *** Bienes privados destruidos:	4

#### Bienes públicos

 **** Bienes públicos afectados:	10	 ***** Puentes afectados:	3
---	----	--	---

#### Servicios

 Porcentaje de Servicio de Agua Potable Afectado: Afectación inicial 80%, restablecido al 100%	0%	 Porcentaje de Servicio de Energía Eléctrica Afectado: Afectación inicial 20%, restablecido al 100%	0%
--	----	---	----

#### Afectaciones a medios de vida

 Hectáreas de cultivos afectados:	245,80	 Animales afectados:	4050
 Hectáreas de cultivos perdidos:	310,90	 Animales Muertos:	3612
Total de hectáreas de cultivos impactadas:	556,70		

Fuente: Unidades de Monitoreo SNGR - Instituciones del SNDGIRD. 11/07/2024 - 11h00

- \* Centro de Salud Río Verde, por colapso de alcantarilla
- \*\* Night Club
- \*\*\* Vehículos
- \*\*\*\* Postes de alumbrado eléctrico
- \*\*\*\*\* Puente La Merced en Río Verde, puente San Francisco en Río Negro, puente San Pablo en Lligua.

**Nota aclaratoria:** Toda la información de cifras mostradas en el presente Informe, está sujeta a variación en virtud del levantamiento continuo de información.

## 4. Detalle de afectaciones por parroquias.

Parroquia	No. Eventos	Personas Fallecidas	Personas Heridas	Personas desaparecidas	Personas Impactadas	Personas Afectadas	Familias Afectadas	Personas damnificadas	Familias Damnificadas	Viviendas Afectadas	Viviendas Destruidas	Centros de Salud Afectados	Puentes Afectados	Bienes Públicos Afectados	Bienes Privados Afectados	Bienes Privados Destruídos	Km de Vías Afectadas	Ha. de Cultivos Afectados	Ha. de Cultivos Destruídos	Animales Afectados	Animales Muertos
Río Verde	1	14	24	0	1418	1201	399	217	67	18	31	1	1	10	0	4	10,49	66,6	98,5	3750	3500
Ulba	2	0	3	0	18	18	6	0	0	0	0	0	0	0	1	0	8,74	0	0	0	0
Baños De Agua Santa	1	0	0	0	0	0	0	0	0	0	0	0	0	0	0	0	5,73	6,2	7,2	0	0
Lligua	4	0	0	0	84	84	21	0	0	0	0	0	1	0	0	0	2	91,2	107,7	20	12
Río Negro	2	0	0	0	0	0	0	0	0	0	0	0	1	0	0	0	12,84	81,8	97,5	280	100
<b>Total:</b>	<b>10</b>	<b>14</b>	<b>27</b>	<b>0</b>	<b>1520</b>	<b>1303</b>	<b>426</b>	<b>217</b>	<b>67</b>	<b>18</b>	<b>31</b>	<b>1</b>	<b>3</b>	<b>10</b>	<b>1</b>	<b>4</b>	<b>39,8</b>	<b>245,8</b>	<b>310,9</b>	<b>4050</b>	<b>3612</b>

Fuente: Unidades de Monitoreo SNGR - Instituciones del SNDGIRD. 12/07/2024 - 11h00

## 5. Alojamientos Temporales

Durante este período, por lluvias se activaron **8 Alojamientos Temporales**, de los cuales **5 se encuentran activos y 3 cerrados**.

Nro.	Provincia	Parroquia	Tipo	Nombre del Alojamiento Temporal	Estado	Fecha de Apertura	Familias	Personas
1	Tungurahua	Rio Verde	Albergue	*Iglesia Evangélica Luz y Verdad	Cerrado	16/6/2024	-	-
2				Iglesia Católica	Activo	16/6/2024	17	57
3				Guardería	Activo	22/6/2024	12	37
4	Tungurahua	Baños de Agua Santa	Albergue	Estadio San Vicente	Activo	16/6/2024	9	29
5			Refugio Temporal	Fundación Oscar Efrén Reyes	Activo	26/6/2024	5	24
6	Tungurahua	Ulba	Albergue	GAD Parroquial Ulba	Cerrado	16/6/2024	-	-
7				GAD Parroquial Ulba (10 de Mayo)	Cerrado	17/6/2024	-	-
8	Pastaza	Shell	Refugio Temporal	Casa Sr. Abdón Recalde	Activo	16/6/2024	6	21
<b>Total</b>							<b>49</b>	<b>168</b>

\*Las Familias que se encontraban en el alojamiento Iglesia Evangélica se trasladaron hacia el albergue de la Guardería.

Además, se encuentran 12 familias y 37 personas en familias de acogida:

Nro.	Parroquia	Tipo	Nombre del Alojamiento Temporal	Estado	Fecha de apertura	Familias	Personas
1	Rio Verde	Familia de Acogida	Hostería Mirame Lindo	Cerrado	24/6/2024	-	-
2			Casa Wilo Casco	Activo	24/6/2024	3	12
3			Casa Zoila Zamora	Cerrado	26/6/2024	-	-
4			Casa Carlos Albán	Activo	26/6/2024	1	1
5			Casa Patricio Robalino	Activo	26/6/2024	1	2
6			Casa Juan Jara	Activo	26/6/2024	4	16
7			Casa. Sr Polibio Aguagayo	Activo	26/6/2024	1	1
8			Casa Elcira Ramos	Activo	26/6/2024	2	5
<b>Total</b>						<b>12</b>	<b>37</b>

## 6. Asistencia Humanitaria

**Bienes de asistencia humanitaria repositionados:**

La SNGR ha repositionado en territorio y se encuentra en proceso de entrega a la población impactada, (3023) bienes de asistencia humanitaria, detallados a continuación.

Institución Donante	Kit de primera respuesta humanitaria (KPPH)	Kit complementario de higiene personal	Kit complementario de limpieza familiar	*Kit complementario de bienes para dormir	Almohadas	Camas	Colchones	Sábanas	Cobijas	Kit de Cocina	Kit Complementario Menaje de Cocina	Kit de vestir	Blombos	**Otros	Total
SNGR	900	230	250	140	360	224	172	190	40	4	4	455	50	4	3023

\* Transferencia MIES

\*\* 3 licuadoras, 1 refrigeradora\*

**Bienes de asistencia humanitaria entregada por la SNGR y las instituciones del SNDGIRD:**

De los bienes detallados en la tabla anterior, en total entre la SNGR y las instituciones del SNDGIRD se han entregado (146809) bienes de asistencia humanitaria, detallados a continuación.

Institución Donante	Kit de primera respuesta humanitaria (KPRH)	Kit complementario de higiene personal	Camas	Kit complementario de bienes para dormir	Almohadas	Kit complementario de limpieza familiar	Colchones	Sábanas	Cobijas/Frazadas	Toldos Mosquiteros	Menaje de Cocina Comunitario	Kit de vestir	Kit alimenticio	Botellas de agua 600 ml	Cl. de Agua	Agua entregada en tanqueros (gl.)	Botas de caucho	Sacos de ensilaje(45kg)	Purificador de Agua	*Otros	Total
SNGR	754	103	224	-	270	63	172	140	40	140	4	160	-	-	-	-	-	-	-	28	2098
MIES	-	-	-	140	-	-	-	-	-	-	-	140	-	400	-	-	-	-	-	-	680
MINEDUC	-	-	-	-	-	-	-	-	-	-	-	-	150	-	60	-	-	-	-	-	210
Gobernación	-	-	-	-	-	-	-	-	-	-	-	-	-	120	-	-	120	-	-	-	240
Cuerpo de Bomberos	-	-	-	-	-	-	-	-	-	-	-	-	-	-	-	142900	-	-	-	-	142900
MAG	-	-	-	-	-	-	-	-	-	-	-	-	-	-	-	-	-	130	-	-	130
World Vision	-	-	-	-	-	-	-	-	-	-	-	-	-	-	-	-	-	-	1	-	1
FFAA	-	-	-	-	-	-	-	-	-	-	-	-	150	-	-	-	-	-	-	-	150
ONG ChildFund	-	-	-	-	-	-	-	-	-	-	-	-	100	-	-	-	-	-	-	-	100
Gobernación de Pastaza	-	-	-	-	-	-	-	-	-	-	-	-	300	-	-	-	-	-	-	-	300
<b>Total</b>	<b>754</b>	<b>103</b>	<b>224</b>	<b>140</b>	<b>270</b>	<b>63</b>	<b>172</b>	<b>140</b>	<b>40</b>	<b>140</b>	<b>4</b>	<b>300</b>	<b>700</b>	<b>520</b>	<b>60</b>	<b>142900</b>	<b>120</b>	<b>130</b>	<b>1</b>	<b>28</b>	<b>146809</b>

\* 20 biombos, 3 licuadoras, 1 refrigeradora, 4 cocinas

Fuente: Unidades de Monitoreo SNGR - Instituciones del SNDGIRD. 12/07/2024 - 11h00

## 7. Declaratoria de emergencia, COE activados, casos representativos y acciones de respuesta

- Por lluvias el 16/06/2024 hasta la presente fecha se han activado 1 COE provincial y 1 COE cantonal:

### COE Provincial

Nro.	Provincia	Fecha de activación	Estado
1	Tungurahua	16/06/2024	Activo

### COE Cantonal

No.	Cantón	Fecha de activación	Estado
1	Baños	16/04/2024	Activo

- En este mismo periodo, también se ha activado el COE Parroquial, Río Verde del cantón Baños de Agua Santa.
- 09/07/2024 En reunión del COE Provincial de Tungurahua se tomaron las siguientes resoluciones:
  - A la Gobernación de Tungurahua se solicita que gestione la solicitud de un decreto especial al presidente de la república para brindar apoyo a las 167 familias afectadas por la emergencia.
  - Se solicita al Ministerio de Transporte y Obras Públicas (MTO) la complementación de los TDR para la contratación de los estudios de la vía Pelileo-Baños-Puyo.
  - El MTO deberá realizar la limpieza de la vía Pelileo-Baños-Puyo durante el tiempo que dure la emergencia.
  - Solicitar a la Empresa Eléctrica Ambato (EEASA) la reparación del sistema eléctrico en las juntas parroquiales de Río Verde (Sector de Quilloturo Y Churosinguna). (Para la Energización, en el sector Quilloturo, realizar la limpieza del material acumulado en el margen derecho de la vía Baños -Puyo, Los Albergues disponen del servicio eléctrico de Pastaza).
  - Al Ministerio de Turismo se solicita la implementación de un proyecto de reactivación turística en la zona afectada.
  - Solicitar al Ministerio del Ambiente, Agua y Transición Ecológica el permiso necesario para la captación del sistema de agua del cantón Baños.
  - Al Gobierno Provincial de Tungurahua se solicita el incremento de maquinarias en los frentes de trabajo para agilizar las labores de emergencia.
  - Por parte del MIDUVI se solicita al GADBAS remitir las FICHAS DE EVALUACIÓN DE PREDIOS con la documentación adjunta para la postulación y posterior posibilidad de calificación en Banco de Suelos.

Entre los casos más relevantes ocurridos durante este periodo, podemos mencionar:

### Cantón Baños de Agua Santa

- Río Verde / Caserío El Placer, Quilloturo, ref. Vía Baños - Puyo [E30].** Debido a las lluvias registradas en el sector se produjo un deslizamiento de magnitud que afectó completamente la vía de primer orden, afectando a personas y maquinaria que se encontraba trabajando en el sector. Además, se reportó afectación al servicio de agua potable en un 80 %, al momento está restablecido el servicio de agua al 100%.

Al momento la vía se encuentra **habilitada**.

- 18 viviendas afectadas.
- 31 viviendas destruidas.
- 31 viviendas en riesgo.
- 80 % del servicio de agua potable afectado en el cantón Baños, restablecido al 100%.
- 20 % del servicio de energía eléctrica afectado en cantón Baños, restablecido al 100%.
- 1 puente afectado.
- 10 bienes públicos afectados. (Poste de alumbrado)
- 4 bienes privados destruidos (Vehículos)
- 1 establecimiento de salud afectado (Centro de Salud Río Verde)

- 24 personas heridas
  - 14 personas fallecidas
  - 399 familias afectadas/1201 personas
  - 67 familias damnificadas/217 personas
  - 10490 metros de vía de primer orden afectada (habilitada)
  - 66.6 ha de cultivos afectados
  - 98.5 ha de cultivos destruidos
  - 3750 animales afectados
  - 3500 animales muertos.
- **Ulba / Caserío Río Blanco, vía Baños – Puyo [E30].** Debido a las lluvias que se presentan en el sector se produce un aluvión que afectó con lodo y material pétreo totalmente a la vía. La vía se encuentra **habilitada**.
    - 6 familias afectadas (18 personas dato preliminar).
    - 6 familias evacuadas al GAD Parroquial de Ulba (18 personas).
    - 8680 metros de vía de primer orden afectada (habilitada).
  - **Lliga / Puente sobres el río San Pablo, vía antigua Lliga – Chontilla.** Debido a las lluvias que se presentaron en el sector se produce un deslizamiento que afecta totalmente le vía de tercer orden. La vía continúa **habilitada**.
    - 1 puente afectado.
    - 200 metros de vía de tercer orden afectada (habilitada).

#### Acciones de respuesta cantón Baños de Agua Santa por Mesas Técnicas de Trabajo y Grupos de Trabajo:

##### MTT-1: Agua segura, saneamiento y gestión de residuos

- **GAD Cantonal** de Baños de Agua Santa realizó la rehabilitación de la red de **agua potable en el sector de la Pampa al 100%**, además verifica el normal funcionamiento de recolección de desechos.
- **ARCSA y ARCA** realizaron el control de los niveles de PH y Cloro residual en 2 puntos del cantón Baños.
- **MAATE** realiza en levantamiento de información de afectación a las fuentes hídricas, líneas de conducción y reservorios de las zonas afectadas.
- Bomberos Quito, Guaranda, Ambato, Riobamba, Quero, Pillaro y Tisaleo, entregaron Agua mediante tanqueros a los sectores afectados. En total se entregaron 142.900 galones de agua.
- **Bomberos Baños** entregó en calidad de préstamo un reservorio de agua de 2500 gal para ser usado en Río Verde.

##### MTT-2: Salud y Atención Prehospitalaria

- **MSP** realiza la atención en medicina general, odontología, contención psicológica, nutrición, además charlas de prevención en salud, en los albergues situados en las parroquias Río Verde, Ulba y Baños de Agua Santa, así como en los centros de salud de Río Verde y Río Negro, cumpliendo al momento con 797 atenciones en salud.
- **MSP** mediante brigadas médicas brindó atención a las personas de sector del Placer de Río Verde.
- **DINASED** realizó el reporte del número de personas fallecidas, las cuales fueron identificadas por familiares.

##### MTT-3: Servicios Básicos esenciales

- **GAD PROVINCIAL** realizó limpieza vial en vías de tercer orden, además contratará 7 excavadoras de oruga para atender las emergencias presentadas en el cantón Baños y en otros cantones que sufrieron afectación por las lluvias del 16/06/2024.
- **MTOP** estableció un sitio como escombrera a 150 metros de Quilloturo.
- **MTOP**, GAD Cantonal Baños, GAD Provincial Tungurahua, Empresas Privadas, y Petroecuador EP continúan con las labores de limpieza del material que se encuentra en el sector de Quilloturo a un costado de la vía Baños – Puyo.
- **MTOP** culminó con el armado del puente Bailey de 51 metros de largo en el sector la Merced de Río Verde.
- **MTOP** realiza trabajos de protección hidráulica en el puente San Francisco, en el puente La Merced y se hará protección hidráulica enrocados se colocará piedra escollera, en la vía está en proceso para contratar maquinaria y se va a hacer una contratación de estudios en la vía E-30 desde Pelileo hasta el Puyo.
- **La Empresa Eléctrica Ambato Regional Centro Norte (EEASA), restableció el servicio al 100%**, faltan ubicar algunos postes.
- **La Empresa Eléctrica Regional Centro Norte (EEASA)** realizará la colocación de los postes en la zona O Quilloturo, en la vía alterna para evitar afectaciones a estos bienes con posteriores deslaves.

##### MTT-4: Atención a la Población

- **SNGR** se reunió con el Alcalde de Baños de Agua Santa y establecieron los siguientes acuerdos:
  1. Dar seguimiento a los informes técnicos levantados por otros entes técnicos.
  2. Convocar a MTT4 para identificar acciones y brechas para atención del evento.
  3. Socializar el polígono de susceptibilidad en los sectores El Placer y Quilloturo, y a personas dentro de alojamientos temporales.
  4. Continuar con acciones de fortalecimiento de capacidades en el sector El Placer.Adicionalmente:
  - **SNGR** realiza constatación de bienes en los alojamientos temporales para realizar transferencia al GAD Cantonal Baños de Agua Santa



- SNGR coordina con Visión Mundial, el GAD Cantonal Baños y el GAD Parroquial Río Verde para chequeos médicos.
- SNGR, en coordinación con el presidente de la comunidad, realizó la socialización a familias del sector El Placer, sobre medidas de autoprotección, polígono de susceptibilidad alta a movimientos en masa y alojamientos que podrían implementarse ante la necesidad de evacuación.
- PMA en coordinación con SNGR-CZ3, CRE, Jefatura Política de Río Verde y GADBAS realizaron la inspección de los alojamientos temporales activos.
- SNGR realizó la socialización del segundo informe del polígono de vulnerabilidad a movimientos en masa, donde se recomienda al GADM Baños, se inicie el estado de alerta en los sectores afectados en la parroquia Río Verde, sector el Placer y Quilloturo.
- SNGR realizó la entrega de 754 kit KPRH a la parroquia de Río Verde hasta el 27/06/2024.
- World Vision implementó un espacio amigable para la Niñez en el alojamiento temporal San Vicente, además hizo la entrega de un purificador de agua para el mismo albergue.
- Gobernación de Tungurahua entregó 120 botellas de agua y 120 pares de botas de caucho
- GAD Parroquial activó un alojamiento temporal.
- SNGR brinda soporte y dotación de bienes de asistencia humanitaria en Alojamientos Temporales y entrega Asistencia Humanitaria a las personas impactadas, en coordinación con las instituciones.
- SNGR coordinó el levantamiento EVIN y coordina con MIES bonos de contingencia. Además, la SNGR evaluó los alojamientos temporales y canaliza el equipamiento bajo las normas mínimas humanitarias, coordina la entrega Asistencia Humanitaria a la población afectada y en alojamientos temporales.
- MIES realizó el proceso de habilitación para 66 bonos de contingencia en la parroquia Río Verde.
- ChildFund realizó la entrega de 100 kit de alimentación en la parroquia Río Verde.
- Gobernación de Pastaza realizó la entrega de 300 kit de alimentación en la parroquia Río Verde.

#### MTT-5: Educación y situación de emergencia

- MINEDUC reportó un total de 132 actores educativos afectados entre estudiantes y docentes.
- MINEDUC realizó mingas comunitarias de limpieza externa en conjunto con padres de familia y autoridades de la EEB Pedro Vicente Maldonado y UE Baños.
- MINEDUC brindó apoyo psicológico mediante contención emocional, fortaleciendo la resiliencia. Actividades lúdicas y de expresión corporal, a través de los profesionales DECE y UDAL.
- MINEDUC da cumplimiento al acuerdo ministerial Nro. 0443-12, del 15 de octubre del 2012 del Ministerio de Educación, manifiesta: "Capacitar a los actores de la comunidad educativa para reducir riesgos, enfrentar emergencias y recuperación temprana luego de un desastre."
- MINEDUC activó un psicólogo y un docente pedagogo quienes realizaron actividades lúdicas en el alojamiento temporal de San Vicente ubicado en Baños.
- MINEDUC realizará la inspección del 19 al 22 de Julio de la Unidad Educativa Gonzalo Abad en el sector el Placer, ya que se encuentra ubicada en el polígono de riesgo y se va a determinar su reubicación y así garantizar la educación idónea para el siguiente año escolar.
- MINEDUC suspendió las clases presenciales en todo el cantón por inhabilitación de las vías de acceso a las Instituciones educativas, en total la afectación a comunidad educativa es de 22 Instituciones Educativas en modalidad no presencial que representan 5.257 estudiantes.

#### MTT-6 Medios de vida y productividad

- MAG realizó el levantamiento de afectación agrícola-pecuaria mediante una MAAPEA y entregó ensilaje al Municipio de Baños.
- MINTUR realizó un barrido en 50 establecimientos, ubicando a 30 turistas, todos se encuentran en buen recaudo y en sus lugares de residencia.
- MINTUR realizó el levantamiento de infraestructuras turísticas que sufrieron daños en los cantones de Riobamba, Chambo, Guamote y Penipe.
- BANEQUADOR habilitó créditos para el sector turístico desde \$5000 a \$100 000.

#### MTT-7 Infraestructura esencial y viviendas

- MIDUVI informa que el 09/07/2024, realizó una insistencia al GAD Baños, respecto a los predios que podrían postular para el banco de suelos, ante lo cual el GAD Baños se encuentra analizando los predios que podrían postular.
- MIDUVI realiza el levantamiento preventivo de información en el sector El Placer, ya que se encuentra en el polígono de riesgo.
- MIDUVI realizó el levantamiento de información en Quilloturo informando que dentro del polígono de riesgo se encuentran 33 viviendas.
- MIDUVI realizará la calificación del suelo del predio donde serán reubicadas las familias damnificadas, al momento que el GADBAS remita toda la información requerida.

- MIDUVI realizó el levantamiento de 64 fichas, 33 en el sector de Quilloturo y 31 en El Placer.



**GT-1: Logística**

- FFAA realizó la entrega de 150 kit de alimentación en la parroquia Río Verde.
- FFAA ejecuta acciones oportunas para movilización de personal, equipos, accesorios, herramientas, gestión de suministros y asistencia humanitaria de emergencias para el trabajo del personal operativo y la atención de población afectada
- FFAA y Aeropolicial brindaron apoyo con recursos de movilización para traslado de pacientes, personal y equipos de salud, desde y hacia la zona de desastre.

**GT-2: Seguridad y Control**

- PPNN colaboró en los puntos más críticos del cantón Baños de Agua Santa de la parroquia Ulba, con el fin de restringir el paso vehicular hacia la parroquia Río Verde
- PPNN colaboró en la apertura de la vía Baños – Puyo por parte del MTOP
- PPNN garantizó seguridad en los alojamientos temporales destinados, con la finalidad de que se mantenga el orden, la calma, la integridad física y moral de los albergados, así como la seguridad de sus bienes e instalaciones en general.
- PPNN realiza control de las zonas de afectación, de acceso restringido, de acceso limitado y de impacto.

**GT-3: Búsqueda, salvamento y rescate**

- PPNN apoyó en intervenciones de rescate y localización de personas desaparecidas en el sector del desastre natural (personal preventivo, GOE, Aeropolicial), apoyo de servidores policiales de cascos azules.
- **Cuerpo de Bomberos Baños** ejecutaron acciones oportunas para la activación, despliegue y operaciones de rescate.
- **Cuerpo de Bomberos Baños** movilizó los recursos técnicos/tecnológicos necesarios para las labores de búsqueda, rescate, operaciones y atención pre-hospitalaria en coordinación con la MMT 2.
- **Cuerpo de Bomberos Baños** con apoyo de Cuerpo de Bomberos, Quito, Palora, Puyo, Latacunga, Huamboya, Cevallos, Pelileo, Mera realizaron las labores de búsqueda y rescate.

**8. Recursos Movilizados**

Las instituciones Sistema Nacional Descentralizado de Gestión Integral de Riesgos y Desastres, el 12/07/2024 movilizaron los siguientes recursos para la atención de la emergencia:

INSTITUCIÓN	PERSONAL ESPECIALIZADOS	CAMIONETAS	PATRULLERO	AMBULANCIA	CAMA BAJA	EXCAVADORA	CARGADORA	MOTONIVELADORA	MINICARGADORA	RETROEXCAVADORA	VOQUETA
GAD BAÑOS	4	0	0	0	0	1	0	0	0	1	2
GAD PROVINCIAL TUNGURAHUA	2	0	0	0	1	0	0	1	0	0	0
MIDUVI	3	1	0	0	0	0	0	0	0	0	0
MIES	3	1	0	0	0	0	0	0	0	0	0
MINEDUC	3	1	0	0	0	0	0	0	0	0	0
MSP	15	1	0	2	0	0	0	0	0	0	0
MTOP	4	0	0	0	0	0	1	0	1	0	2
PPNN	8	0	2	0	0	0	0	0	0	0	0
SNGR	3	1	0	0	0	0	0	1	0	0	0
<b>Total general</b>	<b>43</b>	<b>5</b>	<b>2</b>	<b>2</b>	<b>1</b>	<b>1</b>	<b>1</b>	<b>1</b>	<b>1</b>	<b>1</b>	<b>4</b>

## 9. Mapa de ubicación

Ubicación de movimientos en masa en la zona afectada de la red vial estatal Baños-Puyo.



Sectorización, Baños de Agua Santa, sector Río Verde-Quilloturo



Polígono de susceptibilidad a movimientos de masa



## 10. Registro Fotográfico



Imagen 1: Aluvión, parroquia Río Verde

SitRep generado por la Dirección de Monitoreo de Eventos Adversos de la Secretaría Nacional de Gestión de Riesgos.



Imagen 2: Aluvión, parroquia Río Verde

**SitRep elaborado por:**

Nombre: Geovanni Salcedo - Operador de la Unidad de Monitoreo de Eventos Adversos - CZ3  
Correo electrónico: [enrique.salcedo@gestionderiesgos.gob.ec](mailto:enrique.salcedo@gestionderiesgos.gob.ec)  
Teléfono: 033700738

**SitRep aprobado por:**

Nombre: Alan Mite - Analista de Monitoreo de Eventos Adversos  
Correo electrónico: [alan.mite@gestionderiesgos.gob.ec](mailto:alan.mite@gestionderiesgos.gob.ec)  
Teléfono: 042583500 ext. 1603

Para ser agregado o removido de esta lista de SitRep, por favor envíe un correo electrónico a [sala.nacional@gestionderiesgos.gob.ec](mailto:sala.nacional@gestionderiesgos.gob.ec)  
Para más información, visite nuestro sitio Web: <https://www.gestionderiesgos.gob.ec/informes-de-situacion-actual-por-eventos-adversos-ecuador/>