

## SitRep No. 20 - Lluvias, del 14 de junio de 2024 a la fecha

INFORME DE SITUACIÓN NACIONAL

Este Informe cubre el período desde el 14/06/2024 hasta el 08/07/2024 - 15h00

El próximo SITREP será emitido el miércoles 10 de julio 2024 o cuando se genere información relevante.

### 1. Puntos importantes

- Desde el 14 de junio de 2024 hasta la presente fecha, por lluvias se han registrado **177 eventos adversos** en **18 provincias**, afectando a **51 cantones** y **114 parroquias**.
- Los eventos más recurrentes son los siguientes: **deslizamientos (35,03%)**, **inundaciones (25,42%)**, **socavamiento (16,95%)** y **aluvión (15,82%)**, entre los principales.
- Durante este periodo, las **provincias con mayor impacto a la población** son: **Tungurahua, Chimborazo, Morona Santiago, Napo, y Pastaza**.
- Se declaró en emergencia los cantones: **Penipe** en Chimborazo (16/06/2024), **Baños de Agua Santa** en Tungurahua (17/06/2024), **El Chaco** en Napo (18/06/2024). Con fecha 20/06/2024 y mediante resolución No. HGPT-087-2024, emitido por la Prefectura de Tungurahua, se declaró en emergencia los cantones: **Baños de Agua Santa, Patate, Pelileo, Quero y Pillaro**.
- El 18/06/2024 se declaró en emergencia a los **Sectores Estratégicos de Chimborazo**. El 22/06/2024, el Ministerio de Transporte y Obras Públicas (MTO) mediante acuerdo Nro.MTOP-MTOP-24-16-ACU, declaró en emergencia a la **vía E30 Pelileo - Baños - Puyo**. El 25/06/2024, El GAD provincial de Napo, declaró la emergencia **VIAL** de la **red secundaria** incluidos los puentes y las zonas productivas afectadas.
- Desde el 14/06/2024 hasta la presente fecha se han **activado 4 COE provinciales**: Tungurahua, Chimborazo, Morona Santiago y Napo, así como **12 COE cantonales**: Baños de Agua Santa, Patate en la provincia de Tungurahua; Chambo, Penipe, Riobamba en Chimborazo; Biblián en Cañar; El Chaco, Quijos en Napo; Palora, Sucúa, Huamboya en Morona Santiago y Cayambe en Pichincha.

NIVEL DE AFECTACIÓN

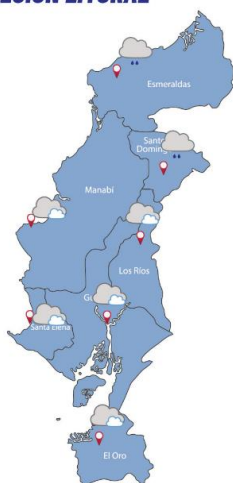
# 3

Calificación realizada con base al Manual del COE 2017. El nivel de evento hace referencia a un evento súbito que requiere la atención de los entes competentes. En el caso de un macro evento progresivo como es la temporada de lluvias y su nivel de impacto, hace referencia a las estadísticas que se van acumulando durante el tiempo.

### 2. Situación Hidrometeorológica actual

El pronóstico regional emitido por INMAHI indica que para el día de hoy y mañana se esperan las siguientes condiciones por regiones:

#### REGIÓN LITORAL



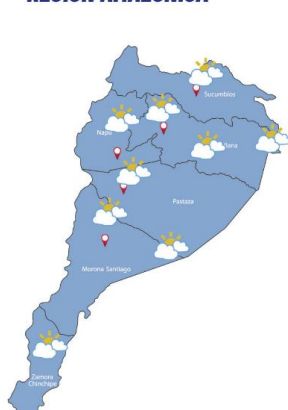
	Lunes, 08 de julio de 2024				09/07/24	
	Mañana	Mañana	Tarde	Noche		
<b>Esmeraldas</b>	T. Máx. 29°C T. Mín. 24°C	Madrugada	Mañana	Tarde	Noche	24° - 29°C
<b>Santo Domingo</b>	T. Máx. 26°C T. Mín. 21°C	Madrugada	Mañana	Tarde	Noche	21° - 26°C
<b>Manabí</b>	T. Máx. 29°C T. Mín. 23°C	Madrugada	Mañana	Tarde	Noche	22° - 28°C
<b>Los Ríos</b>	T. Máx. 28°C T. Mín. 23°C	Madrugada	Mañana	Tarde	Noche	23° - 27°C
<b>Guayas</b>	T. Máx. 32°C T. Mín. 24°C	Madrugada	Mañana	Tarde	Noche	24° - 31°C
<b>Santa Elena</b>	T. Máx. 28°C T. Mín. 23°C	Madrugada	Mañana	Tarde	Noche	23° - 28°C
<b>El Oro</b>	T. Máx. 27°C T. Mín. 23°C	Madrugada	Mañana	Tarde	Noche	22° - 27°C

#### REGIÓN INTERIANDINA



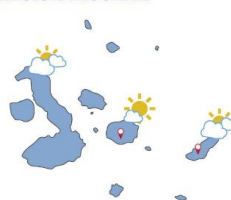
	Lunes, 08 de julio de 2024				09/07/24	
	Mañana	Mañana	Tarde	Noche		
<b>Imbabura</b>	T. Máx. 17°C T. Mín. 8°C	Madrugada	Mañana	Tarde	Noche	7° - 16°C
<b>Pichincha</b>	T. Máx. 24°C T. Mín. 11°C	Madrugada	Mañana	Tarde	Noche	11° - 24°C
<b>Cotacachi</b>	T. Máx. 18°C T. Mín. 7°C	Madrugada	Mañana	Tarde	Noche	4° - 18°C
<b>Tungurahua</b>	T. Máx. 20°C T. Mín. 11°C	Madrugada	Mañana	Tarde	Noche	9° - 22°C
<b>Chimborazo</b>	T. Máx. 21°C T. Mín. 9°C	Madrugada	Mañana	Tarde	Noche	7° - 21°C
<b>Azuay</b>	T. Máx. 21°C T. Mín. 12°C	Madrugada	Mañana	Tarde	Noche	10° - 21°C
<b>Loja</b>	T. Máx. 20°C T. Mín. 13°C	Madrugada	Mañana	Tarde	Noche	12° - 21°C

#### REGIÓN AMAZÓNICA



	Lunes, 08 de julio de 2024				09/07/24	
	Mañana	Mañana	Tarde	Noche		
<b>Nuevo Loja</b>	T. Máx. 30°C T. Mín. 21°C	Madrugada	Mañana	Tarde	Noche	22° - 29°C
<b>El Coca</b>	T. Máx. 30°C T. Mín. 22°C	Madrugada	Mañana	Tarde	Noche	22° - 28°C
<b>Pastaza</b>	T. Máx. 29°C T. Mín. 19°C	Madrugada	Mañana	Tarde	Noche	19° - 28°C
<b>Morona Santiago</b>	T. Máx. 27°C T. Mín. 18°C	Madrugada	Mañana	Tarde	Noche	17° - 27°C
<b>Zamora Chinchipe</b>	T. Máx. 28°C T. Mín. 18°C	Madrugada	Mañana	Tarde	Noche	17° - 25°C
<b>Zamora</b>	T. Máx. 27°C T. Mín. 19°C	Madrugada	Mañana	Tarde	Noche	19° - 26°C

#### REGIÓN INSULAR



	Lunes, 08 de julio de 2024				09/07/24	
	Mañana	Mañana	Tarde	Noche		
<b>San Cristóbal</b>	T. Máx. 28°C T. Mín. 20°C	Madrugada	Mañana	Tarde	Noche	21° - 27°C
<b>Sta. Cruz</b>	T. Máx. 27°C T. Mín. 21°C	Madrugada	Mañana	Tarde	Noche	21° - 26°C

## ESTADO DE CUERPOS DE AGUA.

Desde el 14 de junio hasta la fecha en el seguimiento realizado por las Unidades de Monitoreo de la SNGR, se registraron 31 desbordamientos de cuerpos hídricos en las provincias: **Tungurahua** (7 ríos y 1 quebrada), **Napo** (4 ríos y 1 quebrada), **Morona Santiago** (5 ríos), **Pastaza** (3 ríos), **Cañar** (3 ríos), **Zamora Chinchipe** (2 ríos), **Pichincha** (1 río y 1 quebrada), **Esmeraldas** (1 río y 1 estero) y **Sucumbíos** (1 río).

A la hora de corte del informe, **no se registran desbordamientos** de cuerpos hídricos; ni **con tendencia a aumentar su nivel**.





## 3. Eventos Adversos y Afectaciones – Resumen.

Desde el 14 de junio del 2024 a la fecha, por lluvias se han registrado los siguientes eventos adversos:




No.	Provincia	No. Eventos	Deslizamiento	Inundación	Socavamiento	Aluvión	Colapso Estructural	Hundimiento	Granizada	Vendaval
1	Morona Santiago	43	18	10	13	2	0	0	0	0
2	Napo	36	14	3	7	9	2	0	0	1
3	Tungurahua	21	4	3	2	8	3	0	1	0
4	Chimborazo	18	4	1	3	8	0	1	1	0
5	Pastaza	15	4	10	0	0	1	0	0	0
6	Pichincha	15	8	7	0	0	0	0	0	0
7	Cañar	6	0	4	1	0	1	0	0	0
8	Imbabura	4	3	0	0	0	0	1	0	0
9	Esmeraldas	3	0	3	0	0	0	0	0	0
10	Zamora Chinchipe	3	0	1	1	1	0	0	0	0
11	Azuay	3	3	0	0	0	0	0	0	0
12	Sucumbíos	2	1	1	0	0	0	0	0	0
13	Orellana	2	0	1	1	0	0	0	0	0
14	Santo Domingo De Los Tsáchilas	2	0	1	1	0	0	0	0	0
15	Cotopaxi	1	1	0	0	0	0	0	0	0
16	Manabí	1	1	0	0	0	0	0	0	0
17	Carchi	1	1	0	0	0	0	0	0	0
18	Bolívar	1	0	0	1	0	0	0	0	0
	<b>Total</b>	<b>177</b>	<b>62</b>	<b>45</b>	<b>30</b>	<b>28</b>	<b>7</b>	<b>2</b>	<b>2</b>	<b>1</b>
	<b>Porcentaje</b>	<b>100%</b>	<b>35,03%</b>	<b>25,42%</b>	<b>16,95%</b>	<b>15,82%</b>	<b>3,95%</b>	<b>1,13%</b>	<b>1,13%</b>	<b>0,56%</b>

Fuente: Unidades de Monitoreo SNGR – Instituciones del SNDGIRD. 08/07/2024 – 15h00

Por los eventos detallados en la tabla anterior, se han registrado las siguientes afectaciones:

Afectación a Personas:					
	Fallecidos:	19		Heridos:	31
	Personas afectadas:	4.014		Personas damnificadas:	531
	Familias afectadas:	1.389		Familias Damnificadas	151
Afectación a Viviendas:					
	Viviendas afectadas:	318		Viviendas destruidas:	68
Afectación a servicios básicos esenciales e infraestructura:					
Vías afectadas (kilómetros)		Bienes Privados			
	Primer Orden:	39,49		*Bienes privados afectados:	24
	Segundo Orden:	1,35			
	Tercer Orden:	4,26		Bienes privados destruidos:	8
	<b>**Total Vías afectadas (kilómetros):</b>	<b>45,10</b>			
Bienes públicos		Puentes			
	***Bienes públicos afectados:	57		Puentes afectados:	31
	Bienes públicos destruidos:	16		Puentes destruidos:	36

\* 32 puentes peatonales destruidos  
\* 4 puentes vehicular y peatonal destruidos  
Luego de la evaluación por el GAD Riobamba, dos puentes reportados como destruidos, se identificó como afectados.

Infraestructura Educativa		Infraestructura de Salud	
	Unidades Educativas con daño funcional: <b>3</b>		Centros de Salud afectados: <b>1</b>
	Unidades Educativas con daño estructural: <b>0</b>		
<b>Total de Unidades Educativas impactadas: 3</b>			

\*Centros turísticos, criaderos de truchas y vehículos

\*\*Información del MTOP, existe aproximadamente 30 km de vía afectada Baños -Puyo

\*\*\*Postes de alumbrado público, maquinaria, guardería, canal de riego, alcantarillado, captación de agua potable.

Afectaciones a medios de vida			
	Hectáreas de cultivos afectados: <b>162,84</b>		Animales afectados: <b>768</b>
	Hectáreas de cultivos perdidos: <b>102,12</b>		Animales Muertos: <b>739</b>
<b>Total de hectáreas de cultivos impactadas: 264,96</b>			

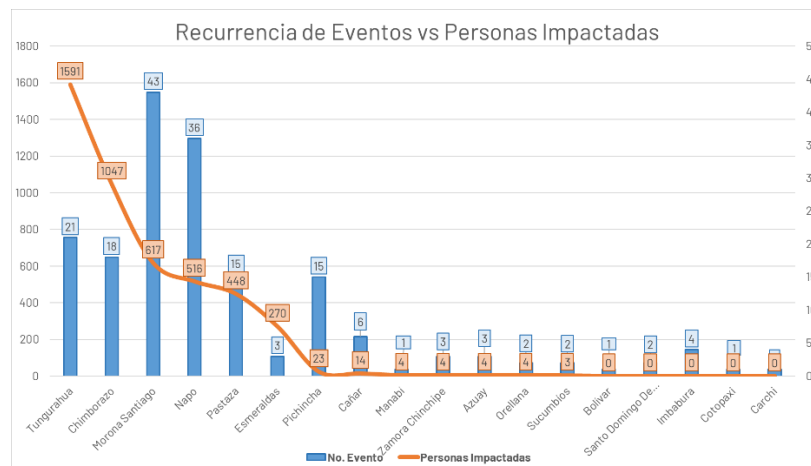
Fuente: Unidades de Monitoreo SNGR - Instituciones del SNDGIRD. 08/07/2024 - 15h00

**Nota aclaratoria:** Toda la información de cifras mostradas en el presente Informe, está sujeta a variación en virtud del levantamiento continuo de información.

#### 4. Detalle de afectaciones por provincias

No.	Provincia	No. Evento	Fallecidos	Heridos	Personas Impactadas	Personas afectadas	Familias afectadas	Personas Damnificadas	Familias Damnificadas	Viviendas Afectadas	Viviendas Destruídas	JE con Afectación Funcional	JE con daño estructural	Centros De Salud Afectados	Puentes Afectados	Puentes Destruídos	Bienes Públicos Afectados	Bienes Públicos Destruídos	Bienes Privados Afectados	Bienes Privados Destruídos	Km. lineales de vía afectados	Ha Cultivo Afectados	Ha Cultivo Perdidos	Animales Afectados	Animales Muertos
1	Tungurahua	21	14	29	1591	1376	539	215	66	22	31	0	0	1	3	0	12	0	2	4	39,93	4,00	1,10	55	14
2	Chimborazo	18	4	0	1047	1013	282	34	9	20	8	0	0	0	18	2	4	0	9	2	0,59	127,30	27,90	658	592
3	Morona Santiago	43	0	0	617	596	126	21	4	16	4	0	2	0	3	0	3	11	3	0	1,59	0,00	57,40	0	50
4	Napo	36	0	2	516	263	75	253	70	34	24	0	0	0	2	28	17	2	1	2	0,65	5,34	11,70	55	83
5	Pastaza	15	0	0	448	448	254	0	0	115	0	0	0	0	0	6	2	0	3	0	0,13	22,50	0,00	0	0
6	Esmeraldas	3	0	0	270	270	91	0	0	80	0	0	0	0	0	0	1	0	0	0	0,00	0,00	0,00	0	0
7	Pichincha	15	0	0	23	23	6	0	0	15	0	0	0	0	1	0	16	0	2	0	0,81	0,70	0,02	0	0
8	Cañar	6	0	0	14	14	2	0	0	1	0	0	0	0	4	0	0	3	0	0	0,41	1,00	2,00	0	0
9	Manabí	1	0	0	4	0	0	4	1	0	1	0	0	0	0	0	0	0	0	0	0,00	0,00	0,00	0	0
10	Zamora Chinchipe	3	0	0	4	4	13	0	0	13	0	0	1	0	0	0	0	0	0	0	0,06	0,00	0,00	0	0
11	Azuay	3	0	0	4	0	0	4	1	1	0	0	0	0	0	0	0	0	3	0	0,14	0,00	0,00	0	0
12	Orellana	2	0	0	4	4	1	0	0	1	0	0	0	0	0	0	0	0	0	0	0,00	0,00	0,00	0	0
13	Sucumbios	2	0	0	3	3	0	0	0	0	0	0	0	0	0	0	0	0	0	0	0,70	2,00	2,00	0	0
14	Bolívar	1	0	0	0	0	0	0	0	0	0	0	0	0	0	0	1	0	0	0	0,00	0,00	0,00	0	0
15	Santo Domingo De Los Tsáchilas	2	0	0	0	0	0	0	0	0	0	0	0	0	0	0	1	0	0	0	0,01	0,00	0,00	0	0
16	Imbabura	4	0	0	0	0	0	0	0	0	0	0	0	0	0	0	0	0	0	0	0,07	0,00	0,00	0	0
17	Cotopaxi	1	1	0	0	0	0	0	0	0	0	0	0	0	0	0	0	0	1	0	0,00	0,00	0,00	0	0
18	Carchí	1	0	0	0	0	0	0	0	0	0	0	0	0	0	0	0	0	0	0	0,01	0,00	0,00	0	0
		177	19	31	4545	4014	1389	531	151	318	68	0	3	1	31	36	57	16	24	8	45,10	162,84	102,12	768	739

Fuente: Unidades de Monitoreo SNGR - Instituciones del SNDGIRD. 08/07/2024 - 15h00



## 5. Alojamientos Temporales

Durante este periodo, por lluvias se activaron **10 Alojamientos Temporal**, de los cuales 5 se encuentran activos y 5 cerrados.

- Alojamientos **activos**:

Nro.	Provincia	Cantón	Parroquia	Tipo	Nombre del Alojamiento Temporal	Fecha de Apertura	Familias	Personas
1	Tungurahua	Baños De Agua Santa	Rio Verde	Albergue Temporal	Albergue San Vicente	16/6/2024	11	36
2					Guardería Río Verde	22/6/2024	10	34
3					Iglesia Católica Río Verde	16/6/2024	21	60
4				Refugio Temporal	Fundación Oscar Efrén Reyes	26/6/2024	7	24
5	Pastaza	Mera	Shell	Refugio Temporal	Casa Sr. Abdón Recalde	16/6/2024	1	5
Total							50	159

- Alojamientos **Cerrados**:

Nro.	Provincia	Cantón	Parroquia	Tipo	Nombre del Alojamiento Temporal	Fecha de Apertura	Fecha de Cierre
1	Orellana	Francisco De Orellana	El Coca	Albergue Temporal	Coliseo Paraiso Amazónico	16/6/2024	18/6/2024
2	Napo	El Chaco	Sardinas	Albergue Temporal	Coliseo Sardinas	16/6/2024	18/6/2024
3	Tungurahua	Baños De Agua Santa	Rio Verde	Refugio Temporal	Iglesia Evangélica De Rio Verde	16/6/2024	22/6/2024
4			Ulba	Albergue Temporal	Espacio Público 10 De Mayo	17/6/2024	22/6/2024
5			Ulba	Refugio Temporal	Gad Parroquial Ulba	16/6/2024	17/6/2024

## 6. Asistencia Humanitaria

Por eventos producidos por lluvias desde el 14 de junio de 2024 a la fecha, se ha entregado la siguiente asistencia humanitaria:

- La SNGR ha entregado en alojamientos temporales y población afectada un total de **2.967 bienes de asistencia humanitaria**:

Nro.	Provincia	KCA (15 días - 4 personas)	KPRH (para 3 días)	Kit de Aseo Personal	Kit de Vestir	Camas	Cobijas / Frazadas	Colchones	Kit de Cocina	Kit de Limpieza (albergue)	Mosquiteras, Redes de Cama	KMCC AT	Otro	Total
1	Azuay	2	0	1	0	0	0	0	0	1	0	0	0	4
2	Cañar	3	0	3	0	0	0	0	0	3	0	0	0	9
3	Chimborazo	0	210	83	0	0	0	0	0	138	0	0	0	431
4	Esmeraldas	0	70	0	0	0	0	0	0	70	0	0	0	140
5	Morona Santiago	1	143	26	0	0	0	0	0	26	0	0	0	196
6	Pastaza	0	9	0	0	0	0	0	0	0	0	0	0	9
7	Tungurahua	0	760	103	160	224	46	172	4	63	140	5	501	2178
Total General		6	1192	216	160	224	46	172	4	301	140	5	501	2967

En cumplimiento al Decreto Ejecutivo No. 316 de fecha 6 de enero de 2022, donde se crea el "Bono de contingencia para personas afectadas por eventos de origen natural o antrópico", la Secretaría Nacional de Gestión de Riesgos ha solicitado al MIES se active el Bono de Contingencia para personas damnificadas por lluvias conforme al levantamiento EVIN, como se detalla a continuación:

Provincia	Cantón	Evento	Número de familias
Tungurahua	Baños de Agua Santa	Deslizamiento	66
Chimborazo	Chombo	Aluvión	4
Napo	Chaco	Aluvión	70
Total:			140

- Por parte del Sistema Nacional Descentralizado de Gestión Integral de Riesgos y Desastres, han entregado un total de 799.265 bienes de asistencia humanitaria:

Nro.	Provincia	KCA (15 días - 4 personas)	KPRH (para 3 días)	RA (24 horas)	Refrigerio	Kit de Aseo Personal	Kit de Vestir	Botes de Caucho (par)	Cobijas / Frazadas	Colchones	Kit de Dormir	Kit de Vajilla	Kit de Limpieza (albergue)	Agua en Recipiente no Retornable (gal)	Agua Distribuida en Tanqueros (gal) Potable	Purificador de Agua	Cemento	Sacos de Ensayaje	Forraje (45 Kg)	Kit Escolar	Otro	Total
1	Cañar	0	0	0	0	0	0	0	0	0	0	0	0	0	34800	0	0	0	0	0	0	34800
2	Chimborazo	0	20	0	0	0	12	0	0	0	0	0	0	12	503700	0	0	84	248	0	381	504457
3	Morona Santiago	0	51	0	0	3	0	0	0	0	0	0	3	0	0	0	0	0	0	0	54	111
4	Napo	114	0	0	11	6	271	0	0	0	11	3	0	0	114000	0	0	0	0	48	1021	115485
5	Pastaza	0	0	0	0	0	0	0	0	0	0	0	0	0	0	0	0	0	0	0	1	1
6	Pichincha	4	5	0	0	5	5	0	5	2	0	0	0	0	0	0	40	0	0	0	6	72
7	Tungurahua	0	0	700	0	0	140	120	0	0	140	0	0	205	142900	1	0	130	0	0	3	144339
	<b>Total General</b>	<b>118</b>	<b>76</b>	<b>700</b>	<b>11</b>	<b>14</b>	<b>428</b>	<b>120</b>	<b>5</b>	<b>2</b>	<b>151</b>	<b>3</b>	<b>3</b>	<b>217</b>	<b>795400</b>	<b>1</b>	<b>40</b>	<b>214</b>	<b>248</b>	<b>48</b>	<b>1466</b>	<b>799265</b>

Fuente: Unidades de Monitoreo SNGR - Instituciones del SNDGIRD. 08/07/2024 - 15h00

## 7. COE activados, casos representativos y acciones de respuesta

- Desde el 14/06/2024 hasta la presente fecha se ha declarado en emergencia.

Nro.	Fecha de la Declaratoria	Provincia	Cantón	Fecha de Cierre	Estado	Observación
1	16/06/2024	Chimborazo	Penipe	14/09/2024	Vigente	Declarar el estado de EMERGENCIA en todo el territorio del cantón Penipe durante 90 días.
2	16/06/2024	Chimborazo	-	14/09/2024	Vigente	Declarar en estado de emergencia a los sectores estratégicos de la <b>provincia de Chimborazo, por un periodo de 90 días</b>
3	17/06/2024	Tungurahua	Baños	15/08/2024	Vigente	Declarar en <b>SITUACIÓN DE EMERGENCIA al Cantón Baños de Agua Santa, por el lapso de 60 días</b> , a fin de intervenir y controlar de forma inmediata la situación inminente que está atravesando la jurisdicción cantonal por la época invernal.
4	18/06/2024	Napo	El chaco	16/08/2024	Vigente	Declarar el estado de EMERGENCIA grave en todo el territorio del cantón El Chaco, durante 60 días, en virtud de los eventos presentados y de público conocimiento en torno a las situaciones de emergencia.
5	25/06/2024	Napo	-	25/08/2024	Vigente	Declarar el estado de EMERGENCIA VIAL <b>de la red secundaria incluidos los puentes, y estado de EMERGENCIA PRODUCTIVA grave en las zonas afectadas de la provincia de Napo</b> , durante 60 días, en virtud de los eventos climáticos y desastres naturales presentados y que son de público conocimiento que ha provocado una situación de emergencia.
6	20/06/2024	Tungurahua	Baños de Agua Santa, Patate, Pelileo, Quero y Pillaro	18/08/2024	Vigente	Mediante resolución No. HGPT-087-2024, emitido por la Prefectura de <b>Tungurahua, declaró en emergencia los cantones de Baños de Agua Santa, Patate, Pelileo, Quero y Pillaro</b> , por 60 días a fin de dar solución inmediata a las necesidades existentes provocadas por la naturaleza, para precautelar la vida humana.
7	22/06/2024	Tungurahua	Vía E30 Pelileo - Baños - Puyo", durante 60 días	22/08/2024	Vigente	DECLARAR, en emergencia por los hechos de fuerza mayor o caso fortuito justificado en los considerandos de este Acuerdo, a la infraestructura <b>de la Red Vial Estatal de la provincia de Tungurahua, en los tramos viales de PELILEO - BAÑOS PUYO</b> que presentan destrucción inminente como efecto de los deslaves por las fuertes lluvias registradas en esa zona

- Por lluvias desde el 14/06/2024 hasta la presente fecha se ha activado 4 COE provinciales:

Nro.	Provincia	Fecha de activación	Estado
1	Chimborazo	16/06/2024	Activo
2	Tungurahua	16/06/2024	Activo
3	Morona Santiago	16/06/2024	Activo
4	Napo	17/06/2024	Activo

- Por lluvias desde el 14/06/2024 hasta la presente fecha se han activado, 12 COE cantonales:

No.	Provincia	Cantón	Fecha de activación	Estado
1	Cañar	Biblián	17/06/2024	Activo
2	Chimborazo	Chambo	16/06/2024	Activo
3		Penipe	16/06/2024	Activo
4		Riobamba	19/06/2024	Activo
5	Morona Santiago	Huamboya	20/06/2024	Activo



No.	Provincia	Cantón	Fecha de activación	Estado
6		Palora	16/06/2024	Activo
7		Sucúa	18/06/2024	Activo
8	Napo	El Chaco	18/06/2024	Activo
9		Quijos	22/06/2024	Activo
10	Pichincha	Cayambe	16/06/2024	Activo
11	Tungurahua	Baños	16/06/2024	Activo
12		Patate	19/06/2024	Activo

- En este mismo periodo, se ha activado 3 Comités de Operaciones de Emergencia Parroquiales:
  - Comité de Operaciones de Emergencia Parroquial Sardinas del cantón El Chaco en la provincia de Napo, el 16/06/2024.
  - Comité de Operaciones de Emergencia Parroquial Oyacachi del cantón El Chaco en la provincia de Napo, el 16/06/2024.
  - Comité de Operaciones de Emergencia Parroquial Río Verde del cantón Baños de Agua Santa en Tungurahua.

Entre los casos más relevantes ocurridos durante los últimos 15 días podemos mencionar los siguientes:

#### ZONA 2

- **Pichincha / Cayambe/ Cangahua/ vía Larcachaca- Oyacachi (Moras, Hierba Buena), Yacuchupa- Sayaro; sectores Chitachaca y Guanguilquí:** por lluvias presentadas el 16/06/2024 se reportaron varios deslizamientos que ocasionaron afectación al canal de riego Cangahua- Guanguilquí- Porotog, cierre de 2 vías de tercer orden, afectación al estribo izquierdo de un puente, afectación a un criadero de truchas y la pérdida de una alcantarilla. Continúa con el mantenimiento de la vía, se realizó cuneteado de la vía, tendido de material, mejoramiento reconformación de la rasante hidratación y compactación. La vía se mantiene **parcialmente habilitada**.
  - 2 bienes públicos afectados (canal de riego y alcantarillas)
  - 600 metros de vía afectada (habilitada)
  - 1 puente afectado
  - 1 bien privado afectado (criadero de 40.000 truchas)
  - 1 vivienda afectada
  - 1 familia afectada
  - 5 personas afectadas

GAD Cantonal y GAD Provincial realizan trabajos de reparación vial y continúa con la evaluación complementaria de daños para determinar la ayuda que se entregará hacia los afectados.
- **Pichincha / Cayambe / Juan Montalvo / Río Guachalá - vía a la Josefina,** por lluvias de la madrugada del 16/06/2024 se reportó el **desbordamiento del río Guachalá** lo que ocasionó varias afectaciones en el sector.
 

La vía se mantiene cerrada, continúan los trabajos de limpieza en los sectores y postes afectados,

  - 1 vía de segundo orden cerrada (100 metros lineales que se fueron al río) datos en tabulación
  - 1 vía de tercer orden cerrada en su totalidad por deslizamiento
  - 7 bienes públicos destruidos (postes de luz) se evaluará para realizar la reposición si es necesario
  - 4 viviendas afectadas por el ingreso de agua y lodo (Se realizó la limpieza)

GAD Cantonal Cayambe y GAD Provincial trabajan en el dragado y el encauce del río Guachala, aguas abajo y protección de taludes. Debido a crecida del río Guachala.
- **Napo/El Chaco/Oyacachi/Varios sectores:** el 16/06/2024 por lluvias se produjo el desbordamiento del río Oyacachi, **desbordamiento de la quebrada Yamoyaco** causando varias afectaciones. COPAE de Oyacachi y COE Cantonal de El Chaco están activados. COEP Provincial se reunió para coordinar acciones en atención a los eventos en Oyacachi y otros ocurridos en la provincia. Se restableció servicio eléctrico. Al momento disponen de agua de forma provisional. Acogiendo las resoluciones del COEP de Napo, MINEDUC indica que las actividades educativas se mantendrán de forma no presencial
  - 26 familias afectadas /79 personas
  - 70 familias damnificadas/253 personas
  - 24 viviendas destruidas
  - 34 viviendas afectadas
  - 77 productores afectados (piscicultores)
  - 14 bienes públicos afectados (11 postes de energía eléctrica, 2 de telecomunicaciones, 1 captación de agua potable)
  - 27 puentes peatonales destruidos
  - 16 animales afectados, 38 animales perdidos y desaparecidos
  - 6,5 ha afectadas y 5 ha perdidas (pasto)

Maquinarias del GAD Provincial de Napo, GAD Parroquial de Oyacachi y maquinaria alquilada por la población realizan la limpieza de calles e ingreso a las piscícolas afectadas. GAD Municipal de El Chaco y GAD Parroquial de Sumaco han intervenido con asistencia humanitaria autogestionada. El MPCEIP inició con la proyección de producción de alevines de trucha desde el Centro de Investigaciones Acuícolas Papallacta (CENIAC), de dotación gratuita a los afectados; MINTUR ha realizado visita técnicas y reuniones con los prestadores de servicios turísticos; Prefectura de Napo realizó un recorrido constatando las afectaciones con la finalidad de repotenciar el sector productivo. GAD Municipal El Chaco con apoyo del SNGR enviaron la información a MIES para el proceso de aplicación del bono por emergencia para las personas afectadas y damnificadas.

- **Napo/Quijos/ Cuyuja/Chizalongo, Maspá, Yahuaña, Laurel, Vía Baeza - Pifo [E20]:** el 16/06/2024 por lluvias se producen varias novedades en la vía de primer orden, en tres sectores, siendo el deslizamiento de Maspá el de mayor afectación a la vía. La vía ha estado **parcialmente habilitada** debido a los trabajos que se están realizando sobre todo en Maspá, el paso vehicular se dará parcialmente cada 2 horas, puede presentar intermitencias. Por lluvias presentadas en la madrugada del 07/08/2024, hay presencia de lodo en Maspá, al momento no hay lluvias. La vía de primer orden está **cerrada**.
  - Aprox. 100 de vía afectada (preliminar)Tenencia Política de Cuyuja y Cuerpo de Bomberos Quijos confirmaron el evento, y coordinan con MTOP la limpieza de la vía. Policía Nacional con el acompañamiento de la Jefatura y Tenencias Políticas proporcionan control y seguridad al tránsito vehicular, los puntos de cierre son Guaguayacu y Papallacta. Jefe Político con MTOP realizan un recorrido. MTOP junto a GAD M de Quijos y otras instituciones intervienen con maquinaria para evacuar los vehículos.
- **Napo/El Chaco/Santa Rosa/ puente sobre el río Oyacachi,** el 16/06/2024 por lluvias, aumentó del **nivel del río Oyacachi**, se produjo el colapso del puente peatonal que comunica el barrio Chontaloma - Sector Cusumbe. La parroquia de Santa Rosa cuenta con el servicio de agua de manera provisional.
  - 1 puente peatonal destruido
  - 1 bien público afectado (tubería de agua)
  - 100 % del servicio de agua potable afectado en la Parroquia Santa Rosa, **restablecido**.El 21/06/2024, de forma paulatina, GAD Municipal El Chaco rehabilitó el servicio de agua que abastece a la parroquia y al Barrio Marcial Oña de El Chaco, se gestionan los recursos para la solución definitiva. GAD Municipal El Chaco rehabilitó el servicio de agua que abastece a la parroquia y al Barrio Marcial Oña de El Chaco; gestiona los recursos para la solución definitiva.
- **Napo/ El Chaco/Sardinas/Sardinas,** el 14/06/2024 por lluvias, se desbordaron las quebradas **Gallo de Peña** y **San José** arrastrando material lodoso, afectando a varias viviendas, al patio de la Escuela México, las vías de segundo orden se encuentran cerradas. De acuerdo la evaluación levantada por GADM de El Chaco, la familia que se alojó en el Coliseo de Sardinas, al momento está en familia acogiente y se confirma que está conformada por 6 personas; debido a que la vivienda está en estado no habitable, la familia es damnificada. Las labores de limpieza finalizaron.
  - 11 familias afectadas (30 personas)
  - 1 familia - 6 personas damnificadas
  - 1 familia evacuó al Coliseo Sardinas Alto al momento está en familia acogiente.
  - 1 Unidad Educativa afectada con anegación de agua y lodo
  - 1 bien público afectado (Estadio de fútbol afectado con anegación de agua y lodo)
  - 0.135 ha cultivos afectados y 0.2 cultivos perdidos (naranja y hierba luisa)
  - 14 animales afectados y 14 animales muertos (aves y bovinos).
  - Aprox. 250 m de las calles San Andrés y Leonardo AngoGAD Municipal de El Chaco realizó el seguimiento de la familia, en la cual identificó que la familia es damnificada.

### ZONA 3

- **Tungurahua / Baños de Agua Santa / Río Verde /El Placer, Quilloturo, ref. Vía Baños - Puyo [E30],** el 16/06/2024 por lluvias registradas en el sector se produjo un **deslizamiento de magnitud** que afecta completamente la vía de primer orden afectando a personas y maquinaria que se encontraba trabajando en el sector. La SNGR CZ3 se reunió con el presidente de la Comunidad El Placer para discutir medidas de autoprotección, zonas de alto riesgo a deslizamientos y posibles alojamientos en caso de evacuación además, se ha colocado una pancarta en un lugar visible del área de alto riesgo para que todos los residentes la vean.
  - 398 familias afectadas (1198 personas)
  - 66 familias damnificadas (215 personas)
  - 24 personas heridas.
  - 14 personas fallecidas
  - 30 personas ubicadas (Al momento ya se encuentran a buen recaudo)
  - 18 viviendas afectadas.
  - 31 viviendas destruidas.
  - 80 % del servicio de agua potable afectado en el cantón Baños, restablecido el 100%.
  - 20 % del servicio de energía eléctrica afectado en cantón Baños (restablecido el 100%)
  - 10490 metros aproximadamente de vía de primer orden afectado.
  - 1 puente afectado.
  - 10 Bienes públicos afectados. (Postes de alumbrado)
  - 4 bienes privados destruidos (Vehículos)
  - 1 establecimiento de salud afectado (Centro de Salud Río Verde)
  - 271 Familias Evacuadas
    - Iglesia Católica 25 familias (74 personas)
    - Guardería 12 familias (40 personas)
    - San Vicente ubicado en Baños Cabecera Cantonal 11 familias (35 personas)
    - Fundación Oscar Efrén Reyes 7 familias (24 personas)
    - Casa Sr. Abdón Recalde 6 familias (20 personas)La SNGR CZ3 se reunió con el presidente de la Comunidad El Placer. SNGR monitorea el evento.
- **Tungurahua / Baños de Agua Santa / Río Negro / San Francisco, Vía Puyo - Baños [E30]:** el 16/06/2024 por lluvias se **produce el desbordamiento de la quebrada San Francisco** cercana al estadio que afecta la vía de primer orden. Al momento la vía aún continúa **cerrada**, mediante un informe de MTOP manifiesta que se encuentra afectado el puente San Francisco en las bases que se encuentran socavadas
  - 12840 metros aproximadamente de vía afectada. (cerrada)
  - 1 puente afectadoMTOP realizó el levantamiento del informe de afectaciones y continúa con las labores de limpieza y habilitación vial. SNGR monitorea el evento.

- **Tungurahua / Baños de Agua Santa / Ulba / Caserío Agoyán, ref. Vía Baños – Puyo [E30]:** Por lluvias registradas el 16/06/2024 en el sector se produjo un **deslizamiento** que afecta completamente la vía de primer orden. Al momento la vía en ese sector está **habilitada**.

- 6 familias (18 personas afectadas)
- 1 vía de primer orden afectada.
- 1 bien privado afectado.
- 1 persona Rescatada
- 3 personas heridas leves
- 60 metros lineales de vía afectada

- **Chimborazo / Riobamba / Pungalá / Complejo Turístico Las Rocas, Punin Guayco, Misniag, Pucará, Salpi, Peltetec, Maguazo, Alao Llactapamba, Alao San Antonio, vía Pungalá - Alao,** por lluvias registradas el 16/06/2024 en el sector se produjo el **desbordamiento del Río Las Rocas**. Producto del desbordamiento se ve afectado un complejo turístico de pesca deportiva. Se continúan las labores para habilitar las vías de tercer orden que ha sido afectadas en varios puntos. Hasta ahora, las vías se encuentran **parcialmente habilitadas** para vehículos pequeños. Debido al evento se vio afectada la red de agua potable que abastece a las comunidades Obraje y Gompue San Vicente de la parroquia Flores.

Las afectaciones son:

- 108 familias afectadas (346 personas).
- 1 familia damnificada (2 personas)
- 1 vivienda afectada
- 18,5 ha de cultivos afectados
- 2 animales de granja afectados
- 13 animales de granja muertos
- 2 puentes afectados (Río Alao).
- 1 bien privado afectado (Complejo Turístico Las Rocas)
- 1 bien público afectado (poste)
- 2 vías de tercer orden afectadas (Pungalá-Salpi- Peltetec Alao // Pungalá-Pucará -Alao) Parcialmente Habilitadas.
- Personas afectadas indirectamente: 2000 (cifra preliminar).
- Servicio de Agua Potable de Licto afectado en un 85%.
- Servicio de energía eléctrica afectado al 100% (restablecido al momento)
- Servicio de agua potable de dos comunidades de la parroquia Flores afectado (Obraje y Gompue San Vicente)

UGR GADC Riobamba realizó el levantamiento de afectaciones a través de informes EVIN. Empresa Eléctrica Riobamba S.A. realizó la reparación de la red eléctrica en el sector. OOPP GAD Provincial con colaboración del GAD Cantonal Riobamba realizan las labores de recuperación de las vías afectadas en el sector. MTT1 y el Comité de Reconstrucción y Reparación informan que la red de agua potable en Pungalá ha sido habilitada y está suministrando agua con normalidad, sin embargo, la red de agua potable que abastece a Licto está actualmente afectada en un 85%. Se está gestionando el suministro de agua para esta población. UGR Riobamba realizó inspecciones pertinentes a lo largo de la vía de tercer orden. El puente de Maguazo presenta fisuras en las bases, mientras que el puente sobre el río Las Rocas sufrió una afectación parcial. Actualmente, el puente sobre el río Las Rocas ha sido completamente habilitado y se continúa con las labores de reconstrucción de las bases del punto de Maguazo.

- **Chimborazo / Chambo / San Francisco de Chambo/ Sector de Quiñón en puente de Guayllabamba, vía Chambo – Guayllabamba,** el 16/06/2024 por lluvias que se presentan en el sector se produce el **desbordamiento del río Chimbul**. Vía de tercer orden afectada y se encuentra **parcialmente habilitada**. Se realizó sobrevuelo con dron con el objetivo de identificar la zona de influencia y la zona de impacto en San Francisco de Chambo. Red de agua potable afectada en un 80% (Al momento se encuentra afectada solo el 10%).

Debido al evento se vio afectada la red de agua potable que abastece a las comunidades de Tunshi San Javier, Chimbeta Quinchahuan, Molobog, Tulabug Escalera, Verde Cruz, San Antonio, Pompeya, Sul Sul, Gesiche, Chumug, Nueva Esperanza, Resqualay, Tzimbuto) de la parroquia Licto.

- 12 familias afectadas (46 personas).
- 3 familias damnificadas (12 personas).
- 12 familias evacuadas (62 personas) en familias acogientes
- 7 ha de cultivos afectados
- 577 animales de granja muertos (aves, bovinos y cuyes)
- 100 metros lineales de vía de tercer orden afectada. (parcial habilitada)
- 4 bien privado afectado (2 piscícolas, 2 fábricas de ladrillos)
- 2 bien privado destruidos (invernaderos)
- 2 bien públicos afectados (Aguas termales de Guayllabamba, Terminal Terrestre de Chambo)
- 1 puente destruido (Río Timbul)
- 9 puentes afectados
- 8 viviendas afectadas
- 3 viviendas destruidas
- Servicio de agua potable de las comunidades de la parroquia Licto afectado en un 85%.

EMAPAR realiza la dotación de agua potable en el cantón Chambo y en la parroquia Licto mediante tanqueros, al momento se ha entregado 53.900 galones de agua. Prefectura de Chimborazo también realiza la dotación de agua potable en el cantón Chambo y en la parroquia Licto mediante tanqueros, al momento se ha entregado 41400 galones de agua. MAG realizó la entrega de asistencia humanitaria a familias productoras en los sectores de Guayllabamba, San Francisco y Rosapamba.

- **Cotopaxi / Pangua / El Corazón / Padrewuasi,** el 16/06/2024 por lluvias registradas en el sector se produjo un deslizamiento en un terreno, dejado atrapada a una señora que se encontraba en el lugar con sus animales, personal cuerpo de bomberos Pangua realizó la extracción del cuerpo sin vida de la señora del lugar del evento.

- 1 bien privado afectado (Terreno)
- 1 persona fallecida.



CB Pangua confirmó el evento y realizó las labores de rescate. SNGR monitorea el evento y coordinó con la UGR una inspección.

- **Chimborazo / Penipe / El Altar / Palitahua, vía Penipe-Palitahua**, por lluvias registradas el 16/06/2024 en el sector se produjo el socavamiento y posterior colapso del **punto Palitahua**, se reunió el COE Provincial. Al momento la vía de tercer orden está **cerrada** y hay viviendas en riesgo. Se realiza el abastecimiento de agua potable en las zonas afectadas
  - 78 familias afectadas (312 personas afectadas)
  - 2 familias damnificadas (8 personas damnificadas)
  - 4 viviendas afectadas
  - 2 viviendas destruidas.
  - 1 puente afectado
  - 1 puente destruido
  - 2 bienes privados afectados
  - 10 ha de cultivos afectados
  - 7,5 ha de cultivos destruidos
  - 346 animales afectados
  - 2 animales muertos.
  - 1 vía de tercer orden afectada (cerrada)

EMAPAR en coordinación con la Prefectura de Chimborazo realizan la dotación de agua potable a la población de Palitahua. ARCSA y ARCA realizaron control de niveles de PH y Cloro residual. Ministerio de Defensa Nacional colaboran con MTOP, SNGR y DINASED en el transporte de apoyo logístico. SNGR monitorea el evento.

- **Chimborazo / Chambo / Chambo / Sasapud, vía Sasapud - Los Cubillines**, el 16/06/2024 por lluvias registradas en el sector se produjo un deslizamiento que afectó la vía de tercer orden. Al momento la vía se encuentra **habilitada**, la familia damnificada se encuentra en familia acogiente. Se actualizaron los datos de afectación con base al informe EVIN.
  - 1 vía de tercer orden afectada (300 metros aproximadamente).
  - 7 puentes afectados
  - 1 vivienda destruida
  - 1 familia damnificada (4 personas)
  - 1 familia afectada (4 personas)

UGR GAD Cantonal realizó evaluación de afectaciones y recomienda a las instituciones del SNDGR intervenir en atención a la familia afectada.

#### ZONA 6

- **Cañar/Biblián/Biblián/Feria de Ganado/Varios Sectores**, por lluvias se produjo el incremento y **desbordamiento del río Burgay**, producto del mismo el ingreso de agua en el sector de la feria de ganado. Con fecha 16/06/2024 se reunió el COE Cantonal y determinó resoluciones para la atención al evento, el mismo se mantiene activo. UGR Biblián informa que maquinaria del GAD Cantonal realizó la recuperación de la mesa de la vía en el sector Feria del Ganado, reporta la culminaron de las labores de refuerzo a las bases del puente San Luis y García Moreno; así también menciona que en días posteriores maquinaria continuará con los trabajos de recuperación de márgenes en los sectores Simón Bolívar y Río Cuzhichay, además de la recuperación de las bases del puente Cruz del Río.
  - 3 puentes afectados
  - 232 metros de vía afectados

Obras Públicas del GAD Cantonal continúa las labores de relleno a los márgenes de la vía.

- **Cañar/Biblián/Nazón/San Roque**: Por lluvias suscitadas el 16/06/2024 se **produjo el incremento y desbordamiento del río Burgay**, afectando la infraestructura básica y cultivos. Técnico de la UGR Biblián informa que la red de agua potable y alcantarillado se recuperó, el servicio de agua potable se ha restablecido en su totalidad.
  - 100 metros de vía afectada (**vía cerrada**)
  - 3 bien públicos destruidos (poste de luz, red de agua potable, red de alcantarillado)
  - 150 familias afectadas indirectamente (desabastecimiento de agua)
  - 1 ha de cultivos afectados
  - 2 ha de cultivos destruidos
  - 5 personas afectadas (productores agrícolas)

OOPP del GAD Cantonal culminó los trabajos de recuperación de la red de agua potable y alcantarillado. Empresa eléctrica reemplazó el poste de energía eléctrica. GAD Cantonal realiza labores de recuperación de la vía. MAG realizó el levantamiento de información. CB Biblián realizó recorridos para distribución de agua a la parroquia. GAD Cantonal culminó los **trabajos de recuperación de la red de agua potable y alcantarillado**

- **Morona Santiago/Taisha/Macuma/Mamayak**, por lluvias de 15/06/2024 y madrugada del 16/06/2024 **se produjo el incremento del caudal y posterior desbordamiento del río Pastaza**, generando la inundación de varias viviendas y personas atrapadas en un islote. Al momento, las familias afectadas se encuentran en sus propias viviendas y las damnificadas en familias de acogida. Adicional el caudal del río Pastaza, el cual pertenece a la jurisdicción del Pastaza, se encuentra dentro de los parámetros normales.
  - 40 familias afectadas (193 personas afectadas)
  - 3 familias damnificadas (15 personas damnificadas)
  - 3 viviendas destruidas
  - 1 bien público destruido (iglesia)
  - 25 hectáreas de cultivos destruidas
  - 50 animales muertos

UGR y el Departamento Productivo del GAD Cantonal Taisha se encuentran sistematizando la información de familias (personas) damnificadas y afectadas, medios productivos y animales afectados y destruidos. SNGR se mantiene en constante monitoreo.

### Zona 9

- **Pichincha / Quito/ Amaguaña/ Huancavilca y calle H, Prados de Miranda**, por lluvias del 28/06/2024, se reportó taponamiento de cunetas naturales de desfogeo y producto de su desbordamiento se reportó anegación de agua - lodo en calles e inundaciones en viviendas (afectación a varios enseres). Las vías se encuentran **parcialmente habilitadas**.

- 8 viviendas afectadas (sector Prados de Miranda, culminada la limpieza)
- 8 familias, 22 personas afectadas (Se mantienen en sus viviendas)

COE-M realizó la remoción de 280 m<sup>3</sup> escombros. Todo el material fue acumulado en la escombrera de El Troje. En este momento, los trabajos de emergencia han concluido. COE-M informa que realizó la verificación de los avances de los trabajos y evaluaron acciones a implementar para mitigar futuros incidentes que puedan ocurrir en el sitio

SitRep generado por la Dirección de Monitoreo de Eventos Adversos de la Secretaría Nacional de Gestión de Riesgos.

*SitRep elaborado por:*

Nombre: Víctor Sánchez - Analista de Monitoreo de Eventos Adversos  
Correo electrónico: victor.sanchez@gestionderiesgos.gob.ec  
Teléfono: 042593500 ext. 1603

*SitRep aprobado por:*

Nombre: Mariana Quispillo M. - Directora de Monitoreo de Eventos Adversos  
Correo electrónico: [director\\_monitoreo@gestionderiesgos.gob.ec](mailto:director_monitoreo@gestionderiesgos.gob.ec)  
Teléfono: 042593500 ext. 1631

Para ser agregado o removido de esta lista de SitRep, por favor envíe un correo electrónico a [sala\\_nacional@gestionderiesgos.gob.ec](mailto:sala_nacional@gestionderiesgos.gob.ec)  
Para más información, visite nuestro sitio Web: <https://www.gestionderiesgos.gob.ec/informes-de-situacion-actual-por-eventos-adversos-ecuador/>