

SitRep No. 09 – Incendios Forestales – Provincia de Loja

INFORME DE SITUACIÓN PROVINCIAL LOJA – ZAMORA CHINCHIPE

Este Informe cubre el periodo de 01.01.2024 al 06.08.2024 - 14h00

El próximo SITREP será emitido en caso de generarse nueva actividad relevante

1. Puntos importantes

En la provincia de Loja desde el 01 de enero de 2024 hasta la presente fecha se han registrado **62** incendios forestales afectando **1474,7** hectáreas de cobertura vegetal, siendo el de mayor impacto el que se suscitó en el sector de Yundama, parroquia Cariamanga, cantón Calvas con una afectación aproximada de 400 hectáreas de pasto seco y vegetación nativa.

En la provincia de Zamora Chinchipe no se han registrado Incendios Forestales

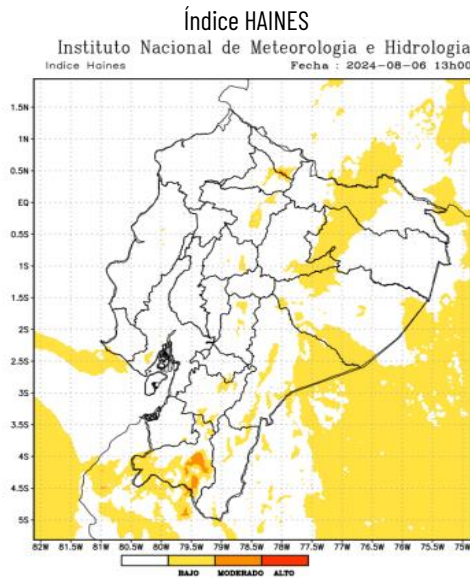
NIVEL DE
AFECTACIÓN

1

Calificación realizada con base al Manual del COE

2. Situación Meteorológica actual.

De acuerdo al Boletín de Pronóstico Nro. 219 de "Predicción de focos de calor", emitido por el INAMHI, para el 06 de agosto de 2024. La Dirección de Pronósticos y Alertas Hidrometeorológicas del INAMHI, basándose en la información que se obtiene del modelo Numérico WRF, emite el siguiente pronóstico:

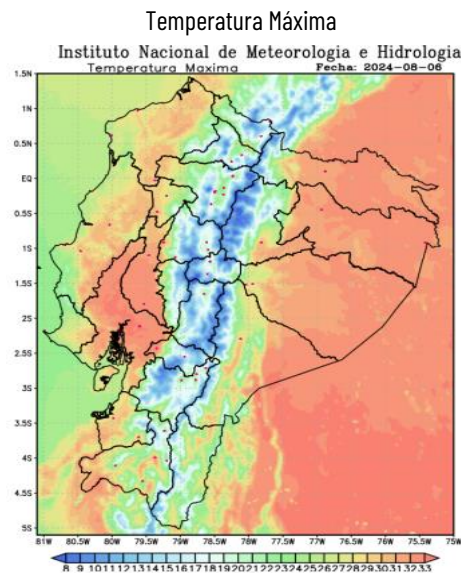


En caso de la activación de un incendio forestal, la probabilidad de propagación es entre bajo y moderado.

Región Litoral: Bajo.

Región Interandina: Bajo y moderado

Región Oriental: Bajo.



Región Litoral: Entre 25°C y 33°C

Región Interandina: Entre 16°C y 28°C

Región Oriental: Entre 26°C y 33°C

3. Incendios Forestales Activos y Controlados


Mediante monitoreo realizado con los puntos focales del Sistema Nacional Descentralizado de Gestión Integral de Riesgos y Desastres a nivel nacional, a la hora de corte de este informe, se reporta 1 incendio forestal controlado.

01 Incendio forestal Controlado							
Nro.	Provincia	Cantón	Parroquia	Sector	Afectación (ha)	Fecha de Novedad	Observaciones
01	Loja	Saraguro	Urdaneta	El Carboncillo	50	05/08/2024	Cuerpo de Bomberos de Saraguro continúan con las labores de sofocación y liquidación del flagelo.

4. Eventos Peligrosos y Afectaciones – Resumen.

Desde el 01 de enero del 2024 a la fecha, en la provincia de Loja se han registrado 62 incendios forestales afectando un total de **1474,7** hectáreas de cobertura vegetal quemada.

Por los eventos detallados en la siguiente tabla, se han registrado las siguientes afectaciones en la provincia de Loja:

Cobertura vegetal quemada (hectáreas):		
	Cobertura vegetal quemada:	1474,7
	Total de superficie vegetal quemada:	1474,7

Fuente: Unidad de Monitoreo Loja – Zamora Chinchipe – SNDGIRD 06/08/2024 – 14:00

Nota aclaratoria: Toda la información de cifras mostradas en el presente Informe, está sujeta a variación en virtud del levantamiento continuo de información.

5. Detalle de afectaciones por provincia y cantones.

A continuación, se detalla el número de eventos y hectáreas quemadas a nivel provincial:

Provincia	Cantón	Parroquia	Nro. Eventos	Has. Cobertura Vegetal Quemada
LOJA	CALVAS	CARIAMANGA	2	405
	SARAGURO	SUMAYPAMBA	2	270
	SARAGURO	SAN PABLO DE TENTA	2	140
	LOJA	MALACATOS	8	116
	CALVAS	EL LUCERO	1	80
	GONZANAMA	CHANGAIMINA	2	70
	QUILANGA	QUILANGA	2	62
	GONZANAMA	SACAPALCA	1	50
	SARAGURO	SARAGURO	1	50
	SARAGURO	URDANETA (PAQUISHAPA)	1	50
	LOJA	SAN PEDRO DE VILCABAMBA	3	32
	LOJA	CHANTACO	6	30
	LOJA	EL CISNE	3	20
	LOJA	VALLE	4	14
	GONZANAMA	PURUNUMA	3	11
	PALTAS	LAURO GUERRERO	1	10
	CATAMAYO	EL TAMBO	1	8
	LOJA	QUINARA	2	7,5
	LOJA	PUNZARA	1	6
	QUILANGA	FUNDOCHAMBA	1	6
	LOJA	SUCRE	1	5
	CALVAS	SANGUILLIN	1	4
	CATAMAYO	GUAYQUICHUMA	1	4
	CELICA	CELICA	1	4
	LOJA	JIMBILLA	1	3
	MACARÁ	MACARA	1	3
	SARAGURO	SELVA ALEGRE	1	3
	GONZANAMA	GONZANAMA	1	2
	PALTAS	CANGONAMA	1	2
	SARAGURO	EL TABLON	1	2
	SOZORANGA	SOZORANGA	1	2
	GONZANAMA	NAMBACOLA	1	1
	PUYANGO	VICENTINO	1	1
ZAPOTILLO	ZAPOTILLO	1	1	
LOJA	VILCABAMBA	1	0,2	
Total general			62	1474,7

Fuente: Unidad de Monitoreo Loja – Zamora Chinchipe – SNDGIRD 06/08/2024 – 14:00

6. Asistencia Humanitaria.

No se ha registrado entrega de Asistencia Humanitaria por Incendios Forestales.

7. COE activados.

No se han registrado activaciones de COE Provincial o cantonales.

Entre los eventos más relevantes ocurridos durante los últimos 15 días podemos mencionar lo siguiente:

Zona 7- Loja/Loja/Malacatos/Cerro Yunanga: El 04/08/2024 por causas desconocidas, se registró un incendio forestal que se encuentra **liquidado**.

– **70 hectáreas de vegetación nativa y pastizales.**

Personal del Cuerpo de Bomberos de Loja (Estación Vilcabamba), culminaron con los trabajos de liquidación y sofocación del flagelo.

SNGR coordina la atención del evento y realiza constante monitoreo

Zona 7- Loja/Malacatos/Malacatos/Chinguilamaca: El 04/08/2024 por causas desconocidas, se registró un incendio forestal que se encuentra **liquidado**.

– **35 hectáreas de vegetación nativa.**

Personal del Cuerpo de Bomberos de Loja (Estación Malacatos), culminaron con los trabajos de liquidación y sofocación del flagelo.

SNGR coordina la atención del evento y realiza constante monitoreo

Zona 7 - Loja/Calvas/Sanguillín/Sector Quisanga: El 01/08/2024 por causas desconocidas, se registró un incendio forestal que se encuentra **liquidado**.

– **80 hectáreas de vegetación nativa y pastizales.**

Personal del Cuerpo de Bomberos de Calvas, culminaron con los trabajos de liquidación y sofocación del flagelo.

SNGR coordina la atención del evento y realiza constante monitoreo

Zona 7 - Loja/Calvas/Cariamanga/Yundama: El 30/07/2024 por causas desconocidas, se registró un incendio forestal que se encuentra **liquidado**.

– **400 hectáreas de vegetación nativa y pastizales.**

Personal del Cuerpo de Bomberos de Gonzanamá, realizó la verificación y trabajos de liquidación y sofocación del flagelo.

SNGR coordinó la atención del evento y realizó constante monitoreo.

Zona 7 - Loja/Gonzanamá/Changaimina/Trigopamba: El 29/07/2024 por causas desconocidas, se registró un incendio forestal que se encuentra **liquidado**.

– **40 hectáreas de vegetación nativa y pastizales.**

Personal del Cuerpo de Bomberos de Gonzanamá, realizó la verificación y trabajos de liquidación y sofocación del flagelo.

SNGR coordinó la atención del evento y realizó constante monitoreo.

Zona 7 - Loja/Gonzanamá/Changaimina/Vizancio: El 28/07/2024 por causas desconocidas, se registró un incendio forestal que se encuentra **liquidado**.

– **30 hectáreas de vegetación nativa y pastizales.**

Personal del Cuerpo de Bomberos de Gonzanamá, realizó la verificación y trabajos de liquidación y sofocación del flagelo.

SNGR coordinó la atención del evento y realizó constante monitoreo.

Zona 7 - Loja/Saraguro/Sumaypamba/Sumaypamba: El 27/07/2024 se reportó un incendio forestal en el sector el cual se encuentra **liquidado**.

– **20 ha de vegetación nativa.**

Cuerpo de Bomberos de Saraguro conjuntamente con Comuneros del sector realizaron las tareas de liquidación y sofocación del flagelo.

SNGR coordinó la atención del evento y realiza constante monitoreo.

Zona 7 - Loja/Saraguro/San Pablo de Tenta/Comunidad Sauce: El 27/07/2024 se reportó un incendio forestal en el sector el cual se encuentra **liquidado**.

– **40 ha de vegetación nativa.**

Personal del Cuerpo de Bomberos de Saraguro, realizó labores de sofocación y liquidación del flagelo.

SNGR coordinó la atención del evento y realiza constante monitoreo.

Zona 7 - Loja/Gonzanamá/Sacapalca/Las Huacas: El 27/07/2024 se reportó un incendio forestal en el sector el cual se encuentra **liquidado**.

– **50 hectáreas de vegetación nativa y matorrales.**

Personal del Cuerpo de Bomberos de Gonzanamá, realizó la verificación y trabajos de liquidación del flagelo.

SNGR coordinó la atención del evento y realizó constante monitoreo.

Zona 7 – Loja/Saraguro/Sumaypamba/Guisaceo: El 24/07/2024 se registró un incendio forestal en el sector el cual se encuentra **liquidado**.
– **250 hectáreas de pasto seco y vegetación nativa.**

Personal del Cuerpo de Bomberos de Saraguro, realizó la verificación y trabajos de liquidación del flagelo.
SNGR coordinó la atención del evento y realizó constante monitoreo.

SitRep generado por la Dirección de Monitoreo de Eventos Adversos de la Secretaría Nacional de Gestión de Riesgos.

SitRep elaborado por:

Nombre: Jimmy Jumbo - Operador Zonal de la Unidad de Monitoreo de Eventos Adversos
Correo electrónico: jimmy.jumbo@gestionderiesgos.gob.ec
Teléfono: 073701242

SitRep aprobado por:

Nombre: Mauricio Andrade - Analista de Monitoreo de Eventos Adversos
Correo electrónico: mauricio.andrade@gestionderiesgos.gob.ec
Teléfono: 042593500 ext. 1603

Para ser agregado o removido de esta lista de SitRep, por favor envíe un correo electrónico a sala.nacional@gestionderiesgos.gob.ec
Para más información, visite nuestro sitio Web: <https://www.gestionderiesgos.gob.ec/informes-de-situacion-actual-por-eventos-adversos-ecuador/>