

SitRep No. 13 – Incendios Forestales – Provincia de Loja

INFORME DE SITUACIÓN PROVINCIAL LOJA – ZAMORA CHINCHIPE

Este Informe cubre el periodo de 01.01.2024 al 25.08.2024 – 13h30

El próximo SITREP será emitido en caso de generarse nueva actividad relevante

1. Puntos importantes

- En la provincia de Loja desde el 01 de enero de 2024 hasta la presente fecha se han registrado **86 incendios forestales afectando 2781,2 hectáreas de cobertura vegetal**, siendo los cantones de mayor afectación: Calvas, con 790 hectáreas afectadas en 6 eventos; Loja, con 703,7 hectáreas afectadas en 41 eventos; y Saraguro, con 640,5 hectáreas afectadas en 10 eventos.
- En el mes de Julio se registró la mayor cobertura vegetal quemada de 1153.7 hectáreas, con 38 eventos; seguido del mes de agosto con 34 incendios forestales, con una afectación de 1567.5 hectáreas y en febrero con 3 incendios forestales, con afectación de 20 hectáreas de cobertura vegetal quemada.
- El 25/08/2024 se activo el COE Cantonal de Quilanga.
- En la provincia de Zamora Chinchipe no se han registrado Incendios Forestales.

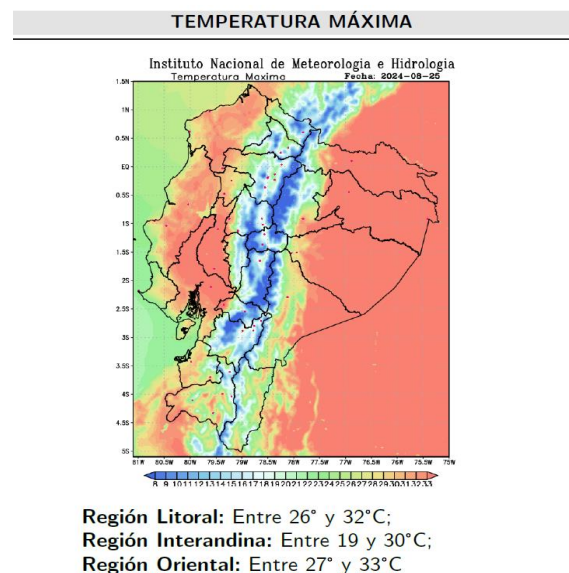
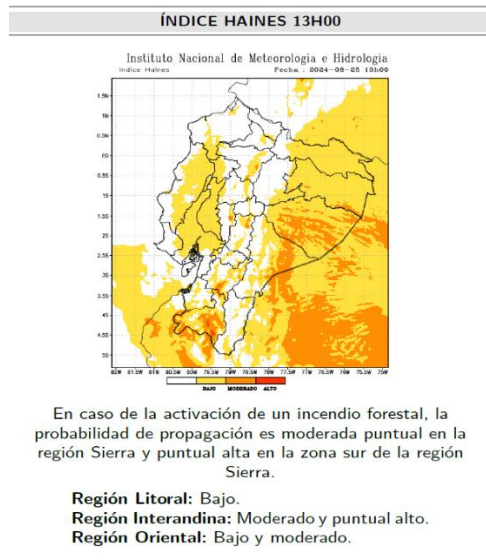
NIVEL DE
AFECTACIÓN

1

Calificación realizada con base al Manual del COE

2. Situación Meteorológica actual.

De acuerdo al Boletín de Pronóstico Nro. 238 de “Predicción de focos de calor”, emitido por el INAMHI, para el 25 de agosto de 2024. La Dirección de Pronósticos y Alertas Hidrometeorológicas del INAMHI, basándose en la información que se obtiene del modelo Numérico WRF, emite el siguiente pronóstico



3. Incendios Forestales Activos y Controlados

Mediante monitoreo realizado con los puntos focales del Sistema Nacional Descentralizado de Gestión Integral de Riesgos y Desastres a nivel nacional, a la hora de corte de este informe, se reporta 1 incendio forestal activo.



01 Incendio forestal Activo							
Nro.	Provincia	Cantón	Parroquia	Sector	Afectación (ha)	Fecha de Novedad	Observaciones
01	Loja	Quilanga	San Antonio de las Aradas	Barrio Valdivia	479	23/08/2024	Cuerpo de Bomberos Quilanga, conjuntamente con el apoyo de: Bomberos Loja, Bomberos Saraguro, Bomberos Calvas, bomberos Catamayo, bomberos Espindola, FF.AA y GAD Cantonal de Quilanga, continúan con la coordinación y labores de sofocación y liquidación del flagelo.

Fuente: Unidad de Monitoreo Loja – Zamora Chinchipe – SNDGIRD 25/08/2024 - 13:30

4. Eventos Peligrosos y Afectaciones – Resumen.

Desde el 01 de enero del 2024 a la fecha, en la provincia de Loja se han registrado **86** incendios forestales afectando un total de **2.781,2** hectáreas de cobertura vegetal quemada y 3 bienes privados destruidos.

Por los eventos detallados en la siguiente tabla, se han registrado las siguientes afectaciones en la provincia de Loja:

Cobertura vegetal quemada (hectáreas):		
	Cobertura vegetal quemada:	2.781,2
	Total de superficie vegetal quemada:	2.781,2
	Bienes privados destruidos*	3

Fuente: Unidad de Monitoreo Loja – Zamora Chinchipe – SNDGIRD 25/08/2024 – 13:30

Nota aclaratoria: Toda la información de cifras mostradas en el presente Informe, está sujeta a variación en virtud del levantamiento continuo de información.

5. Detalle de afectaciones por cantones.

Los cantones con mayor afectación en cobertura vegetal son: Calvas, con 790 hectáreas afectadas en 6 eventos; Loja, con 703,7 hectáreas afectadas en 41 eventos; y Saraguro, con 640,5 hectáreas afectadas en 10 eventos.

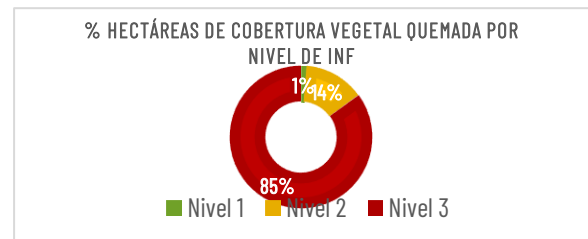
Cantón	Número de Eventos	% Porcentaje de Eventos	Ha. de Cobertura Quemada	Porcentaje de Ha. De Cobertura Quemada
CALVAS	6	7%	790	28%
LOJA	41	48%	703,7	25%
SARAGURO	10	12%	640,5	23%
QUILANGA	5	6%	417	15%
GONZANAMA	9	10%	139	5%
ESPINDOLA	2	2%	30	1%
CATAMAYO	4	5%	22	1%
PALTAS	2	2%	12	0%
CHAGUARPAMBA	1	1%	10	0%
ZAPOTILLO	2	2%	7	0%
CELICA	1	1%	4	0%
MACARÁ	1	1%	3	0%
SOZORANGA	1	1%	2	0%
PUYANGO	1	1%	1	0%
Total general	86	100,00%	2781,20	100,00%

Fuente: Unidad de Monitoreo Loja – Zamora Chinchipe – SNDGIRD 25/08/2024 – 13:30

6. Número de incendios forestales por nivel de afectación.

Estableciendo la tabla por niveles de Incendios forestales se establece de la siguiente manera: **Nivel 1** con 23 INF con una superficie de 30,2 ha. afectadas, **Nivel 2** con 44 INF con una superficie de 319 ha. afectadas y el **Nivel 3** con 16 INF con una superficie de 1980 ha. afectadas.

Cantón	Nivel 1		Nivel 2		Nivel 3	
	INF	Ha. Afec.	INF	Ha. Afec.	INF	Ha. Afec.
CALVAS	1	1,00	2	9	3	780
CATAMAYO	0	0,00	4	22	0	0
CELICA	0	0,00	1	4	0	0
CHAGUARPAMBA	0	0,00	1	10	0	0
ESPINDOLA	0	0,00	2	30	0	0
GONZANAMA	3	5,00	4	44	2	90
LOJA	14	17,70	22	136	5	550
MACARÁ	0	0,00	1	3	0	0
PALTAS	1	2,00	1	10	0	0
PUYANGO	1	1,00	0	0	0	0
QUILANGA	0	0,00	3	22	2	395
SARAGURO	2	2,50	2	23	6	615
SOZORANGA	1	2,00	0	0	0	0
ZAPOTILLO	1	1,00	1	6	0	0
CALVAS	1	1,00	2	9	3	780
Total general	23	30,2	44	319	16	1980



- Nivel 1: afectación menor o igual a 2 hectáreas.
- Nivel 2: afectación mayor 2 y menor o igual a 30 hectáreas.
- Nivel 3: afectación mayor a 30 hectáreas.

Fuente: Unidad de Monitoreo Loja - Zamora Chinchipe - SNDGIRD 25/08/2024 - 13:30

7. Incendios forestales distribuidos por meses de afectación.

En el mes de Julio se registró la mayor cobertura vegetal quemada de 1153.70 hectáreas, con 38 eventos; seguido del mes de agosto con 34 incendios forestales, con una afectación de 1567.50 hectáreas y en febrero con 3 incendios forestales, con afectación de 20 hectáreas de cobertura vegetal quemada.

Mes	Número de Eventos	% Porcentaje de Eventos	Ha. de Cobertura Quemada	% Porcentaje de Ha. de Cobertura Quemada
Enero	5	5,81%	16,00	0,58%
Febrero	3	3,49%	20,00	0,72%
Marzo	1	1,16%	3,00	0,11%
Abril	1	1,16%	1,00	0,04%
Mayo	1	1,16%	10,00	0,36%
Junio	3	3,49%	10,00	0,36%
Julio	38	44,19%	1153,70	41,48%
Agosto	34	39,53%	1567,50	56,36%
Total general	86	100,00%	2781,20	100,00%

Fuente: Unidad de Monitoreo Loja - Zamora Chinchipe - SNDGIRD 25/08/2024 - 13:30

8. Asistencia Humanitaria.

No se ha registrado entrega de Asistencia Humanitaria por Incendios Forestales.

9. COE activados.

En el presente año en la provincia de Loja se han activado los siguientes COE:

COE Cantonal				
Nro.	Provincia	Cantón	Fecha de Activación	Estado
1	Loja	Quilanga	24/08/2024	Activo

10. Eventos más relevantes

Entre los eventos más relevantes ocurridos durante los últimos 15 días podemos mencionar lo siguiente:

Loja/Quilanga/San Antonio de las Aradas/Barrio Valdivia El 23/08/2024, se registró un incendio forestal que se encuentra **activo**.
345 hectáreas de bosque de pino y pajonal

Personal de Cuerpo de Bomberos de Loja, Bomberos Saraguro, Bomberos Catamayo, Bomberos de Calvas y Personal de FF.AA BIMOT 20 "Capitán Díaz" presta apoyo a cuerpo de bomberos Quilanga para realizar labores de sofocación y liquidación del flagelo.

COE Cantonal de Quilanga se reunió el 25/08/2024 y emite las siguientes Resoluciones

- Mantener el COE cantonal en reunión permanente ante la emergencia
- Solicitar la suspensión de las actividades académicas en los establecimientos de la parroquia San Antonio de Las Aradas
- Solicitar la presencia de una ambulancia del MSP en el sitio.
- Además, se mantiene activo todo el contingente técnico, logístico, humano del GAD parroquial de Las Aradas, GAD cantonal de Quilanga, comuneros y apoyo bomberil de distintos cantones.
- El COE Parroquial de San Antonio de las Aradas se reunió el 24/08/2024 para coordinar acciones de respuesta y emitió las siguientes Resoluciones.
- Continuar con la activación de equipos de rescate como Cuerpo de Bomberos.
- Solicitar la activación del COE Cantonal y sugerir la declaración en emergencia a la parroquia debido a las afectaciones que ha sufrido y la amenaza latente de los incendios forestales para poder disponer de recursos.
- Coordinar con Policía Nacional para evitar que personas particulares ingresen hacia la parte alta del incendio corriendo peligro.
- Solicitar que el Ministerio de Salud Pública instale un puesto de atención para el personal que se encuentra laborando.
- Instalar el Puesto de Mando Unificado para mantener el flujo de información para la coordinación de la respuesta de emergencia.
- GAD Cantonal cubrirá alimentación, hidratación y hospedaje del personal que se encuentra laborando en la sofocación y liquidación del flagelo
- _Personal técnico del Ministerio del Ambiente realizan monitoreo del evento_
- _Coordinador Zonal y personal técnico de la SNGR CZ7 se encuentran en el sector coordinando acciones de atención del evento_
- _Se encuentra activado el PMU en la casa comunal de San Antonio de las Aradas, para coordinar acciones_
- _Cuerpo de Bomberos Quilanga con apoyo de comuneros del sector continúan con labores de liquidación y sofocación del flagelo.

Dirección: Edificio CIS ECU-911,

Av. Samborondón KM 0,5

Código postal: 092301 / Samborondón-Ecuador.

Teléfono: +593-4 2593-500

www.gestionderiesgos.gob.ec

SNGR coordinó la atención del evento y realizó constante monitoreo.

Zona 7- Loja/Saraguro/Selva Alegre/Barrio San Pablo: El 22/08/2024, se registró un incendio forestal que se encuentra **liquidado** en su totalidad.
105 hectáreas de vegetación nativa y pajonales.

Personal del Cuerpo de Bomberos de Saraguro realizó los trabajos de liquidación y sofocación del flagelo.

SNGR coordinó la atención del evento y realizó constante monitoreo.

Zona 7- Loja/Loja/Punzara/Cerro Ventanas: El 18/08/2024, se registró un incendio forestal que se encuentra **liquidado** en su totalidad.
75 hectáreas de vegetación nativa y pajonales.

Personal del Cuerpo de Bomberos de Loja realizó los trabajos de liquidación y sofocación del flagelo.

SNGR coordinó la atención del evento y realizó constante monitoreo.

Zona 7/Loja/Loja/San Sebastián/Varios Sectores (Cerro Los Rosales, Zamora Huayco Alto): El 17/08/2024, se registró un incendio forestal que se encuentra **liquidado** en su totalidad.

140 hectáreas de pastizal seco, bosque de pino y pajonales

Personal del Cuerpo de Bomberos de Loja, en apoyo de FFAA y Municipio de Loja realizaron trabajos de liquidación y sofocación del flagelo.

SNGR coordinó la atención del evento y realizó constante monitoreo.

Loja/Loja/ Malacatos/Varios sectores (Nangora, El Porvenir). El 17/08/2024 por razones desconocidas, se suscitó un incendio forestal en el sitio indicado, que causaba malestar a los moradores por el humo, mismo que se encuentra **liquidado** en su totalidad.

120 hectáreas de pastizal seco consumidas.

CB Loja y con apoyo de FFAA realizaron los trabajos de liquidación del flagelo.

SNGR realizó seguimiento al evento.

Zona 7/Loja/Loja/Malacatos/Varios sectores (Nangora y El Porvenir): El 17/08/2024 por causas desconocidas, se registró un incendio forestal que se encuentra **liquidado**.

– **230 hectáreas de pastizal seco y vegetación nativa.**

Personal del Cuerpo de Bomberos de Loja, culminaron con los trabajos de liquidación y sofocación del flagelo.

SNGR coordinó la atención del evento y realizó constante monitoreo.

Zona 7 - Loja/Calvas/Cariamanga/El Parco, Chinguya: El 14/08/2024 por causas desconocidas, se registró un incendio forestal que se encuentra **liquidado**.

– **300 hectáreas de vegetación nativa y pajonal.**

Personal del Cuerpo de Bomberos de Calvas, culminaron con los trabajos de liquidación y sofocación del flagelo.

SNGR coordinó la atención del evento y realizó constante monitoreo.

SitRep generado por la Dirección de Monitoreo de Eventos Adversos de la Secretaría Nacional de Gestión de Riesgos.

SitRep elaborado por:

Nombre: Stalin Silva - Operador Zonal de la Unidad de Monitoreo de Eventos Adversos
Correo electrónico: sandro.silva@gestionderiesgos.gob.ec
Teléfono: 073701242

SitRep aprobado por:

Nombre: Mauricio Andrade - Analista de Monitoreo de Eventos Adversos
Correo electrónico: mauricio.andrade@gestionderiesgos.gob.ec
Teléfono: 042583500 ext. 1603

Para ser agregado o removido de esta lista de SitRep, por favor envíe un correo electrónico a sala.nacional@gestionderiesgos.gob.ec
Para más información, visite nuestro sitio Web: <https://www.gestionderiesgos.gob.ec/informes-de-situacion-actual-por-eventos-adversos-ecuador/>