

## SitRep No. 1 – Incendios Forestales, del 23 de agosto de 2024 a la fecha

INFORME DE SITUACIÓN NACIONAL

Este Informe cubre el período de 23.08.2024 al 29.08.2024 - 10h00  
El próximo SITREP será emitido en caso de generarse nueva actividad relevante.

### 1. Puntos importantes

- Desde el 23 de agosto de 2024 hasta la presente fecha, se han registrado **231 incendios forestales en 13 provincias, afectando a 53 cantones y 132 parroquias, ocasionando la pérdida de 5.539,68 hectáreas** de cobertura vegetal.
- Las provincias con mayores pérdidas en cobertura vegetal son: Loja, Cotopaxi, Guayas, Azuay con más de 100 hectáreas quemadas.
- Para la atención del incendio forestal en Quilanga, se activaron las Brigadas de Refuerzo en Incendios forestales (BRIF) de Cañar y El Oro., así como bomberos de Loja, Zamora, Calvas, Espíndola, Gonzanamá y FF.AA.
- El COE provincial de Loja se activó el 28/08/2024.
- El puesto de Mando Unificado y COE cantonal de Quilanga permanecen activos.

#### NIVEL DE AFECTACIÓN

# 3

Calificación realizada con base al Manual del COE 2017  
El nivel de evento hace referencia a un evento súbito que requiere la atención de los entes competentes. En el caso de un macro evento progresivo como es la temporada de INF v su nivel de impacto, hace

### Situación Hidrometeorológica actual

Según el boletín meteorológico emitido por el INAMHI, AMENAZA: ALERTA POR RADIACIÓN ULTRAVIOLETA - ADVERTENCIA N° 46 con vigencia: desde 10h00 del 28 hasta las 17h00 del 31 de agosto de 2024, Los próximos días se presentarán Muy Altas Temperaturas y Radiación Ultravioleta en el día, con mayor énfasis al norte y sur de la región Interandina, el centro y sur del Litoral y Amazonía. Esta situación, combinada con el bajo contenido de humedad y ráfagas de viento moderadas y fuertes, aumentan la probabilidad de ocurrencia de incendios forestales (zonas delimitadas con color rojo en el mapa de amenaza).

Adicional, en distintos sectores de la Sierra se presentarán índices ultravioletas (IUV) extremadamente altos en el día y baja temperatura en la noche.

#### ZONAS AFECTADAS

- Región Amazónica: Mayores temperaturas en las provincias del centro y norte de la región.
- Región Interandina: Mayor riesgo en las provincias de Imbabura, Pichincha, Azuay y Loja.
- Región Litoral: Mayor intensidad en las provincias de Guayas y parte de El Oro y Manabí.



### 2. Incendios Activos y Controlados.

Mediante monitoreo realizado con los puntos focales del Sistema Nacional Descentralizado de Gestión Integral de Riesgos y Desastres a nivel nacional, a la hora de corte de este informe, se reportan **12 incendios forestales activos y 2 incendios forestales controlados.**

#### 12 incendios forestales Activos

Nro.	Provincia	Cantón	Parroquia	Sector	Afectación (ha)	Fecha de Novedad	Observaciones
01	Santa Elena	Santa Elena	Chanduy	San Rafael, sector Tres Cerritos vía a Guayaquil	---	29/08/2024	Cuerpo de Bomberos del cantón Santa Elena se encuentra realizando labores de combate del fuego.
02	Cotopaxi	Sigchos	Sigchos	Cerro El Pulpito, Caserío Las Rosas.	400	26/08/2024	CB Sigchos y CB Latacunga realizan labores de sofocación y liquidación del flagelo, además coordinan apoyo de otros CB en la provincia. CB Latacunga realizó sobrevuelo con dron.
03	Loja	Loja	Quinara	Quinara	760	28/08/2024	Cuerpo de Bomberos de Loja (Estación Vilcabamba) realizan labores de liquidación del flagelo
04	Loja	Quilanga	San Antonio de las Aradas	Apaquí - vía a Caldera; Finca San Marcos.	3877	23/08/2024	se activó la BRIF de la provincia de Cañar y de la provincia de El Oro quienes trabajan en la sofocación del flagelo, SNGR coordina movilización de un helicóptero de la FAE con sistema Bambi bucket, Bomberos de Loja, Zamora, Calvas, Espíndola, Gonzanamá y FF.AA colaboran en labores de liquidación del flagelo
05	Carchi	Bolívar	San Rafael	Apaquí - vía a Caldera.	50	28/08/2024	Cuerpo de Bomberos Bolívar se encuentra en lugar realizando una inspección en el sector del incendio para verificar si continúa activo.
06	Azuay	Nabón	El Progreso	Santa Rosa	---	28/08/2024	Cuerpo de Bomberos Nabón realiza labores de sofocación y liquidación.
07	Pichincha	Cayambe	Cangahua	La bola de Guachalá	---	28/08/2024	Cuerpo de Bomberos Cayambe trabaja en la sofocación del flagelo

08	Imbabura	Urcuquí	La Merced de Buenos Aires	sector el Chispo	20	28/08/2024	Cuerpo de Bomberos Urcuquí se encuentran en el lugar realizando trabajos de control y sofocación del flagelo.
09	Pichincha	Quito	Alangasi	Via hacia Ushimana	---	29/08/2024	Cuerpo de Bomberos de Quito se encuentran en el lugar realizando tareas de sofocación y liquidación del flagelo
10	Azuay	Cuenca	Sayausi	Carcabón	4,9	28/08/2024	Cuerpo de Bomberos Cuenca se moviliza al lugar del evento para realizar inspección y labores de sofocación.
11	Pichincha	Quito	Alangasi	Via hacia Ushimana	---	29/08/2024	Cuerpo de Bomberos de Quito se encuentran en el lugar realizando tareas de sofocación y liquidación del flagelo
12	Azuay	San Fernando	San Fernando	Casuiña	---	29/08/2024	Cuerpo de Bomberos San Fernando realiza labores de sofocación y liquidación.

**02 incendio forestales Controlados**

Nro.	Provincia	Cantón	Parroquia	Sector	Afectación (ha)	Fecha de Novedad	Observaciones
13	Guayas	Guayaquil	Tarqui	Calle Jacinto Morán frente a la puerta 14 del Cementerio General	---	28/08/2024	Cuerpo de Bomberos se encuentra realizando trabajos de extinción del flagelo
14	Pichincha	Quito	Puambo	Mangahuantag	---	28/08/2024	Cuerpo de Bomberos DMO continúan con la sofocación del flagelo, remoción de vegetación quemada y enfriamiento.

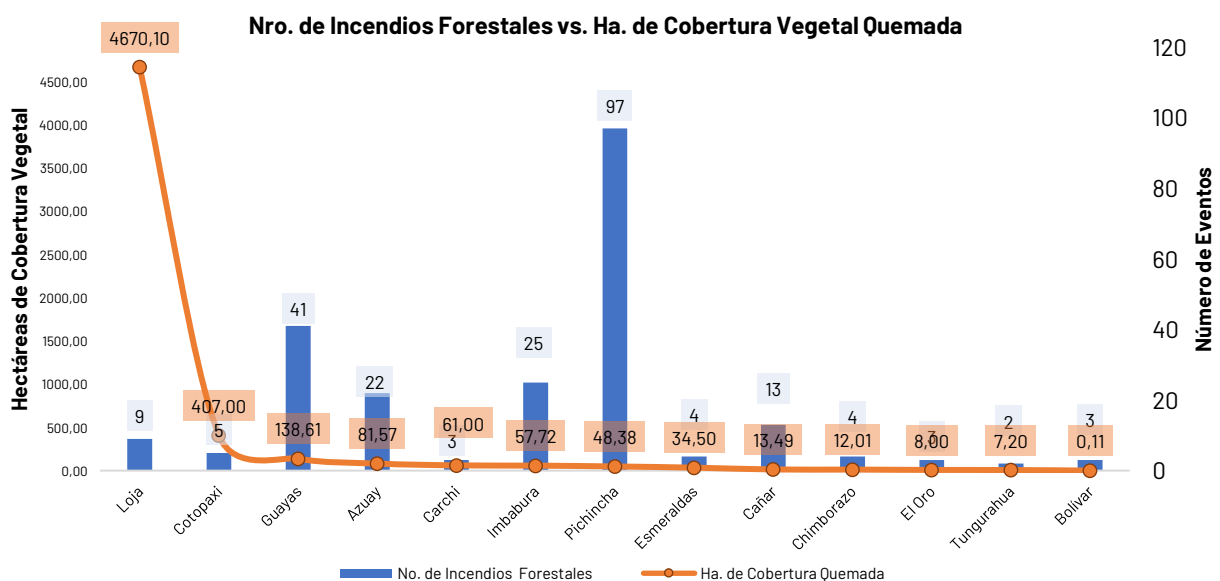
Fuente: Unidades de Monitoreo SNGR - Instituciones del SNDGIRD. 29/08/2024 - 10h00

### 3. Eventos Peligrosos y Afectaciones - Resumen.









Desde el 23 de agosto del 2024 a la presente fecha, se han registrado 231 incendios forestales con un total de 5.539,68 ha. afectadas, distribuidos de la siguiente manera:

No.	Provincia	No. de Incendios Forestales	% Porcentaje de Eventos	Ha. de Cobertura Quemada	% Porcentaje de Ha. De Cobertura Quemada
1	Loja	9	3,90%	4670,10	84,30%
2	Cotopaxi	5	2,16%	407,00	7,35%
3	Guayas	41	17,75%	138,61	2,50%
4	Azuay	22	9,52%	81,57	1,47%
5	Carchi	3	1,30%	61,00	1,10%
6	Imbabura	25	10,82%	57,72	1,04%
7	Pichincha	97	41,99%	48,38	0,87%
8	Esmeraldas	4	1,73%	34,50	0,62%
9	Cañar	13	5,63%	13,49	0,24%
10	Chimborazo	4	1,73%	12,01	0,22%
11	El Oro	3	1,30%	8,00	0,14%
12	Tungurahua	2	0,87%	7,20	0,13%
13	Bolívar	3	1,30%	0,11	0,00%
<b>Total General</b>		<b>231</b>	<b>100%</b>	<b>5539,68</b>	<b>100%</b>

Fuente: Unidades de Monitoreo SNGR - Instituciones del SNDGIRD. 29/08/2024 - 10h00



Por los eventos detallados en la tabla anterior, se han registrado las siguientes afectaciones:

Afectación a Personas:					
	Personas afectadas	4		Heridos:	3
Afectación a Viviendas:					
	Viviendas afectadas	1		Viviendas destruidas:	2
Afectación a servicios básicos esenciales e infraestructura:					
Bienes Privados					
	* Bienes privados afectados:	1			
	** Bienes privados destruidos:	1			
* se trata de una estructura de madera utilizada como asador de alimentos. ** se trata de 1 manguera de riego de 100 metros de manguera de riego					
Cobertura vegetal quemada (hectáreas)					
	Cobertura vegetal quemada:	5.539,68			
Afectaciones a medios de vida					
	Animales Muertos	20.000			

Fuente: Unidades de Monitoreo SNGR - Instituciones del SNDGIRD. 29/08/2024 - 10h00

Nota aclaratoria: Toda la información de cifras mostradas en el presente Informe, está sujeta a variación en virtud del levantamiento continuo de información.

#### 4. Detalle de afectaciones por provincias.

En la siguiente tabla se evidencia que las provincias con mayor afectación son: Loja (4.671,10 ha), Cotopaxi (407 ha), Guayas (138 ha) y Azuay (81,57 ha).

No.	Provincia	No. de Incendios Forestales	Ha. De Cobertura Vegetal Quemada	Personas Heridas	Familias Afectadas	Personas Afectadas	Viviendas Afectadas	Viviendas Destruídas	Bienes Privados Afectados	Bienes Privados Destruídos	Animales muertos
1	Loja	9	4670,10	3	0	0	0	2	0	0	200000
2	Cotopaxi	5	407,00	0	0	0	0	0	0	0	0
3	Guayas	41	138,61	0	0	0	0	0	0	0	0
4	Azuay	22	81,57	0	0	0	0	0	1	0	0
5	Carchi	3	61,00	0	0	0	0	0	0	0	0
6	Imbabura	25	57,72	0	0	0	0	0	0	1	1
7	Pichincha	97	48,38	0	1	4	1	0	0	0	0
8	Esmeraldas	4	34,50	0	0	0	0	0	0	0	0
9	Cañar	13	13,49	0	0	0	0	0	0	0	0
10	Chimborazo	4	12,01	0	0	0	0	0	0	0	0
11	El Oro	3	8,00	0	0	0	0	0	0	0	0
12	Tungurahua	2	7,20	0	0	0	0	0	0	0	0
13	Bolívar	3	0,11	0	0	0	0	0	0	0	0
<b>Total General</b>		<b>231</b>	<b>5539,68</b>	<b>3</b>	<b>1</b>	<b>4</b>	<b>1</b>	<b>2</b>	<b>1</b>	<b>1</b>	<b>20000</b>

Fuente: Unidades de Monitoreo SNGR - Instituciones del SNDGIRD. 29/08/2024 - 10h00

#### 5. Recursos aéreos movilizados

Durante el periodo del 23 de agosto de 2024 hasta la presente se han realizado 8 intervenciones aéreas entre sobrevuelos de reconocimiento y extensión de flagelos, distribuidos de la siguiente manera:

Mes	Acción	Institución	Provincia atendida	Número de Intervenciones	Número de Descargas de Agua	Total Litros Descargados
Agosto	Sobrevuelo de Reconocimiento	Cuerpo de Bomberos	Pichincha	2	--	--
	Extinción de Incendio	Cuerpo de Bomberos	Pichincha	6	45	20250
<b>Total</b>				<b>8</b>	<b>45</b>	<b>20250</b>

## 6. COE activados

Durante el periodo del 23 de agosto de 2024 hasta la presente, por incendios forestales se han activado los siguientes COE:

COE Provincial			
Nro.	Provincia	Fecha de Activación	Estado
1	Loja	28/08/2024	Activo

COE Cantonal				
Nro.	Provincia	Cantón	Fecha de Activación	Estado
1	Cotopaxi	Sigchos	26/08/2024	Activo
2	Loja	Quilanga	25/08/2024	Activo

## 7. Casos representativos y acciones de respuesta

Entre los casos más relevantes ocurridos durante los últimos 10 días podemos mencionar los siguientes:

### Zona 3

- **Cotopaxi/Sigchos / Sigchos/ Cerro El Pulpito, Caserío Las Rosas.** El 26/08/2024 se suscitó un incendio forestal en el sector. El incendio se encuentra **activo** al momento. SNGR CZ3 brinda asesoramiento técnico en el PMU, PPNN brinda seguridad y MAATE apoya en las labores de sofocación y liquidación del flagelo.
  - 400 ha de arbustos, pino y vegetación nativa.

### Zona 7

- **Loja/Quilanga/San Antonio de las Aradas/Varios sectores (Valdivia y Santa Rosa).** El 23/08/2024, se registró un incendio forestal que se encuentra **activo**.
  - 3877 hectáreas de vegetación nativa, bosque de pino y pajonal Mediante FIRMS NASA, la evaluación real se realizará en campo post incendio.
  - 20000 pollos de una granja avícola muertos
  - 02 viviendas destruidas en su totalidad, se sigue levantando información de bienes privados.
  - 03 personas heridas (1 bombero y 02 comuneros). Al momento su estado de salud es estable.
  - El 24/08/2024 se reunió el COE Parroquial de San Antonio de las Aradas para coordinar acciones de respuesta.
  - El 25/08/2024 se reunió COE Cantonal de Quilanga.
  - Se encuentra activado el PMU en la casa comunal de San Antonio de las Aradas, coordinando acciones.
  - El 28/08/2024 se reunió COE Provincial de Loja.
  - COE Provincial se declara en sesión permanente hasta culminar el evento.
  - El 29/08/2024 se activó la BRIF de la provincia de Cañar y El Oro para colaborar en la liquidación y sofocación del flagelo.
  - SNGRE coordina movilización de un helicóptero de la FAE con sistema Bambi bucket para la sofocación y liquidación del flagelo.
  - Bomberos de Loja, Zamora, Calvas, Espíndola, Gonzanamá y FF.AA colaboran en labores de liquidación del flagelo a Bomberos Quilanga.
  - GPL Apoyará con tanqueros para bastecimiento de agua.
  - Policía Nacional continúa realizando control y seguridad ciudadana.
  - MSP brinda atención pre-hospitalaria.
  - Ministerio del Ambiente realizan monitoreo del evento.
  - Coordinador Zonal y SNGR CZ7 coordinaron acciones de atención del evento.
  - SNGR coordina la atención del evento y realiza constante monitoreo.
- **Loja/Loja/Quinara/Quinara:** El 28/08/2024, se registró un incendio forestal que se encuentra **activo**.
  - 760 hectáreas de vegetación nativa y pajonales.
  - Personal del Cuerpo de Bomberos de Loja (Estaciones: Malacatos y Vilcabamba), realizó los trabajos de liquidación y sofocación del flagelo.
  - SNGR coordina la atención del evento y realiza constante monitoreo.

SitRep generado por la Dirección de Monitoreo de Eventos Adversos de la Secretaría Nacional de Gestión de Riesgos.

#### SitRep elaborado por:

Nombre: Alan Mite. - Analista de Monitoreo de Eventos Adversos  
Correo electrónico: alan.mite@gestionderiesgos.gob.ec  
Teléfono: 042593500 ext. 1603

#### SitRep aprobado por:

Nombre: Diego Ripalda. - Director (s) de Monitoreo de Eventos Adversos  
Correo electrónico: director.monitoreo@gestionderiesgos.gob.ec  
Teléfono: 042593500 ext. 1631

Para ser agregado o removido de esta lista de SitRep, por favor envíe un correo electrónico a [sala.nacional@gestionderiesgos.gob.ec](mailto:sala.nacional@gestionderiesgos.gob.ec)  
Para más información, visite nuestro sitio Web: <https://www.gestionderiesgos.gob.ec/informes-de-situacion-actual-por-eventos-adversos-ecuador/>