

SitRep No. 29 – Incendios Forestales, del 01 de enero de 2024 a la fecha

INFORME DE SITUACIÓN NACIONAL

Este Informe cubre el período de 01.01.2024 al 20.08.2024 - 11h00

El próximo SITREP será emitido el día miércoles 21 de agosto 2024, o en caso de generarse nueva actividad relevante.

1. Puntos importantes

- Desde el 01 de enero de 2024 hasta la presente fecha, se han registrado **1.587 incendios forestales en 19 provincias, afectando a 111 cantones y 419 parroquias, ocasionando la pérdida de 10.501,12 hectáreas** de cobertura vegetal.
- Las provincias con mayores pérdidas en cobertura vegetal son: Loja, Azuay, Carchi y Pichincha, con más de 1000 hectáreas; seguidas de Guayas, El Oro, Imbabura, Cotopaxi, Chimborazo y Tungurahua, con más de 100 hectáreas.
- Durante la presente etapa de incendios forestales, el mes de julio ha sido el mes de mayor afectación con una cobertura vegetal quemada del 37,20% y recurrencia de 31,13%, seguido del mes de agosto la cobertura vegetal quemada es del 27,80% con una recurrencia del 38,00% y del mes de enero con una cobertura vegetal quemada del 23,64% con una recurrencia del 8,19%.
- De fecha 17/07/2024, la SNGR realizó la activación de las BRIF Austral y Cuenca, por incendio forestal en el cantón Girón sector Pichanillas, el cual se extendió al cantón Santa Isabel sector Sulipali, con la misma fecha se activó la BRIF El Oro por el incendio forestal en el Cerro Portete del cantón Chilla, el 29/05/2024 se activó la BRIF del Cuerpo de Bomberos Cañar para atender el incendio forestal en cantón Cuenca, parroquia San Joaquín, sector Pucán.

NIVEL DE AFECTACIÓN

2

Calificación realizada con base al Manual del COE 2017

El nivel de evento hace referencia a un evento súbito que requiere la atención de los entes competentes. En el caso de un macro evento progresivo como es la temporada de INF v su nivel de impacto, hace

Situación Hidrometeorológica actual

Según el boletín meteorológico no. 44 estatus advertencia, emitido por el INAMHI, vigente desde 10H00 del 18 hasta las 18H00 del 22 de agosto de 2024, Los próximos días continuarán presentándose Muy Altas temperaturas y Radiación Ultravioleta en el día, con mayor énfasis al norte y sur de la región Interandina, el centro y sur del Litoral y Amazonía. Esta situación, combinada con el bajo contenido de humedad y ráfagas de viento moderadas y fuertes, aumentan la probabilidad de ocurrencia de incendios forestales (zonas delimitadas con color rojo en el mapa de amenaza).

Adicional, en distintos sectores de la Sierra se presentarán índices ultravioletas (IUV) extremadamente altos en el día y baja temperatura en la noche.

Zonas Afectadas:

- Región Litoral: Mayor énfasis en las provincias de Guayas, Los Ríos y parte de El Oro.
- Región Interandina: Mayor riesgo en las provincias de Imbabura, Pichincha, Azuay y Loja.
- Región Amazónica: Mayores temperaturas en las provincias del centro y norte de la región.

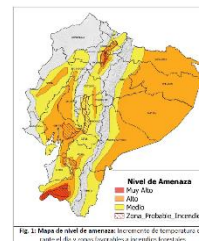


Fig. 1. Mapa de nivel de amenaza. Incremento de temperatura de noche en El Oro y zonas favorables a incendios forestales.

Estimación de Máxima Temperatura Diurna

REGIÓN	Temperatura máxima diurna (°C)			Riesgo
	Nivel Medio	Nivel Alto	Muy Alto	
Litoral	30° - 32°C	33° - 35°C	> 37°C	Muy Alto
Interandina	21° - 23°C	24° - 26°C	> 27°C	Muy Alto
Amazonia	29° - 31°C	32° - 34°C	> 37°C	Muy Alto

2. Incendios Activos y Controlados.

Mediante monitoreo realizado con los puntos focales del Sistema Nacional Descentralizado de Gestión Integral de Riesgos y Desastres a nivel nacional, a la hora de corte de este informe, se reportan **5 incendios forestales activos y 2 incendios forestales controlado**.

05 Incendios forestales Activos							
Nro.	Provincia	Cantón	Parroquia	Sector	Afectación (ha)	Fecha de Novedad	Observaciones
01	Chimborazo	Colta	Cañi	Cañi, en el límite provincial entre Chimborazo y Bolívar.	15	17/08/2024	El 19/08/2024, Bomberos informó la reactivación, el evento se encuentra en una zona distante y con poca comunicación. Al momento se ha afectado pajonales, sigse y plantas nativas de la zona
02	Pichincha	Pedro Moncayo	La Esperanza	Tomalon	---	19/08/2024	Continúan las labores de atención.
03	Pichincha	Quito	LLoa	Cerro Atacazo	---	20/08/2024	Continúan las labores de atención.
04	Cañar	Azogues	Javier Loyola	Animaspamba	---	19/08/2024	Continúan las labores de atención.
05	Loja	Loja	Punzara	Cerro Ventanas	73.84	18/08/2024	Continúan las labores de atención. Al momento se ha afectado vegetación nativa, bosque de pino y pajonales

02 incendios forestales Controlados							
Nro.	Provincia	Cantón	Parroquia	Sector	Afectación (ha)	Fecha de Novedad	Observaciones
01	Imbabura	San Miguel de Urququi	Tumbabiro	Tumbabiro	30	17/08/2024	Al momento se han afectado matorrales y plantación de flores
02	Imbabura	Ibarra	El Sagrario	Yuracruz	25	18/08/2024	Al momento se han afectado matorrales

Fuente: Unidades de Monitoreo SNGR - Instituciones del SNGDIRD. 20/08/2024 - 11h00

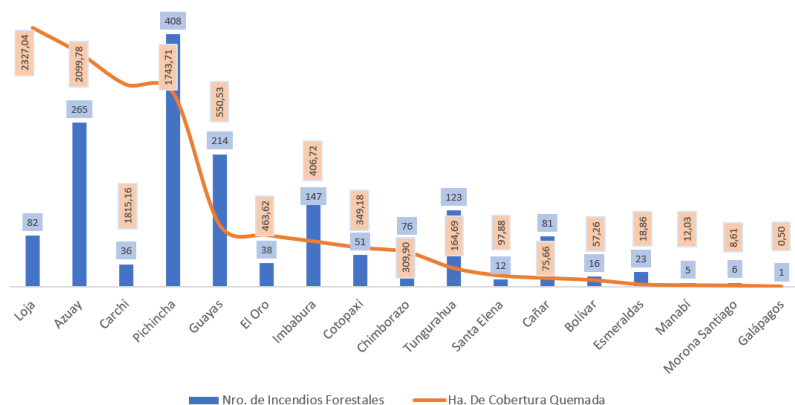
3. Eventos Peligrosos y Afectaciones – Resumen.

Desde el 01 de enero del 2024 a la presente fecha, se han registrado 1.587 incendios forestales con un total de 10.501,12 ha. afectadas, distribuidos de la siguiente manera:






Nro.	Provincia	Nro. de Incendios Forestales	% Porcentaje de Eventos	Ha. De Cobertura Quemada	% Porcentaje de Ha. Cobertura Quemada
1	Loja	82	5,17%	2327,04	22,16%
2	Azuay	265	16,70%	2099,78	20,00%
3	Carchi	36	2,27%	1815,16	17,29%
4	Pichincha	408	25,71%	1743,71	16,60%
5	Guayas	214	13,48%	550,53	5,24%
6	El Oro	38	2,39%	463,62	4,41%
7	Imbabura	147	9,26%	406,72	3,87%
8	Cotopaxi	51	3,21%	349,18	3,33%
9	Chimborazo	76	4,79%	309,90	2,95%
10	Tungurahua	123	7,75%	164,69	1,57%
11	Santa Elena	12	0,76%	97,88	0,93%
12	Cañar	81	5,10%	75,66	0,72%
13	Bolívar	16	1,01%	57,26	0,55%
14	Esmeraldas	23	1,45%	18,86	0,18%
15	Manabí	5	0,32%	12,03	0,11%
16	Morona Santiago	6	0,38%	8,61	0,08%
17	Galápagos	1	0,06%	0,50	0,00%
18	Los Ríos	2	0,13%	0,00	0,00%
19	Napo	1	0,06%	0,00	0,00%
Total		1587	100%	10501,12	100%

Fuente: Unidades de Monitoreo SNGR – Instituciones del SNGIRD. 20/08/2024 – 11h00

Numero de incendios forestales VS. Ha. de cobertura vegetal quemada



Por los eventos detallados en la tabla anterior, se han registrado las siguientes afectaciones:

Afectación a Personas:			
	Personas afectadas	5	 Heridos: 5
Afectación a servicios básicos esenciales e infraestructura:			
Bienes públicos		Bienes Privados	
	* Bienes públicos afectados:	4	** Bienes privados afectados: 54
	Bienes públicos destruidos:	1	*** Bienes privados destruidos: 5
<p>* se trata de 1 alimentador E1 de la red de EMELNORTE y 2 postes de alumbrado público. ** se trata de 50 vehículos almacenados en los patios de retención vehicular de la PN, son 15 vehículos livianos y 35 motocicletas, sistema de antena de radios y 2 estructuras de bahareque. *** se trata de 1 manguera de riego de 100 metros destruida, 200 metros de manguera de riego, 1 estructura de tipo covacha y 3 chozas de madera para acampar</p>			
Cobertura vegetal quemada (hectáreas)			
	Cobertura vegetal quemada:	10.501,12	
Total de superficie cobertura vegetal impactada:		10.501,12	

Fuente: Unidades de Monitoreo SNGR – Instituciones del SNGIRD. 20/08/2024 – 11h00

Nota aclaratoria: Toda la información de cifras mostradas en el presente Informe, está sujeta a variación en virtud del levantamiento continuo de información.

4. Detalle de afectaciones por provincias.

En la siguiente tabla se evidencia que las provincias con mayor afectación son: Loja (2.327,04 ha), Azuay (2.099,78 ha), Carchi (1.815,16 ha) y Pichincha (1.743,71 ha).

No.	Provincia	Número de Incendios Forestales	Ha de Cobertura Quemada	Personas Heridas	Personas Afectadas	Familias afectadas	Viviendas afectadas	Bienes Públicos Afectados	Bienes Públicos destruidos	Bienes Privados Afectados	Bienes Privados Destruídos	Ha. Cultivo Perdidos
1	Loja	82	2327,04	0	0	0	0	0	0	0	3	0
2	Azuay	265	2099,78	1	0	0	0	0	0	1	0	0
3	Carchi	36	1815,16	0	0	0	0	1	1	0	1	0
4	Pichincha	408	1743,71	2	5	1	1	0	0	50	0	0
5	Guayas	214	550,53	0	0	0	0	0	0	0	0	0
6	El Oro	38	463,62	0	0	0	0	2	0	1	1	0
7	Imbabura	147	406,72	2	0	0	0	1	0	0	0	0,01
8	Cotopaxi	51	349,18	0	0	0	0	0	0	0	0	0
9	Chimborazo	76	309,90	0	0	0	0	0	0	0	0	0
10	Tungurahua	123	164,69	0	0	0	0	0	0	0	0	0
11	Santa Elena	12	97,88	0	0	0	0	0	0	0	0	0
12	Cañar	81	75,66	0	0	0	0	0	0	2	0	0
13	Bolívar	16	57,26	0	0	0	0	0	0	0	0	0
14	Esmeraldas	23	18,86	0	0	0	0	0	0	0	0	0
15	Manabí	5	12,03	0	0	0	0	0	0	0	0	0
16	Morona Santiago	6	8,61	0	0	0	0	0	0	0	0	0
17	Galápagos	1	0,50	0	0	0	0	0	0	0	0	0
18	Los Ríos	2	0,00	0	0	0	0	0	0	0	0	0
19	Napo	1	0,00	0	0	0	0	0	0	0	0	0
Total general		1587	10501,12	5	5	1	1	4	1	54	5	0,01

Fuente: Unidades de Monitoreo SNGR - Instituciones del SNDGIRD. 20/08/2024 - 11h00

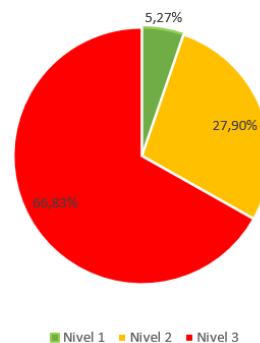
5. Incendios forestales distribuidos por niveles de afectación

Estableciendo la tabla por niveles de Incendios forestales se establece de la siguiente manera: **Nivel 1** con 1.173 INF con una superficie de 552,96 ha. afectadas; **Nivel 2** con 367 INF con una superficie de 2.930,05 ha. afectadas y el **Nivel 3** con 47 INF con una superficie de 7.018,11 ha. afectadas.

Nro.	Provincia	Nivel 1		Nivel 2		Nivel 3	
		INF	Ha. Afec.	INF	Ha. Afec.	INF	Ha. Afec.
1	Loja	22	29,2	44	319	16	1978,84
2	Carchi	23	22,95	10	77,21	3	1715
3	Azuay	183	131,477	73	546,3	9	1422
4	Pichincha	356	54,7055	41	338,87	11	1350,13
5	El Oro	8	5,62	28	245	2	213
6	Imbabura	122	62,976	23	194,6	2	149,14
7	Chimborazo	56	34,063	18	165,84	2	110
8	Cotopaxi	29	13,705	21	295,47	1	40
9	Santa Elena	4	4,88	7	53	1	40
10	Bolívar	12	3,759	4	53,5	0	0
11	Cañar	76	44,16	5	31,5	0	0
12	Esmeraldas	21	9,863	2	9	0	0
13	Galápagos	1	0,5	0	0	0	0
14	Guayas	146	90,9346	68	459,6	0	0
15	Los Ríos	2	0,003	0	0	0	0
16	Manabí	3	3,025	2	9	0	0
17	Morona Santiago	4	2,61	2	6	0	0
18	Napo	1	0,002	0	0	0	0
19	Tungurahua	104	38,53	19	126,16	0	0
Total		1173	552,96	367,00	2930,05	47,00	7018,11

Fuente: Unidades de Monitoreo SNGR - Instituciones del SNDGIRD. 20/08/2024 - 11h00

% hectáreas de cobertura vegetal quemada por nivel de INF

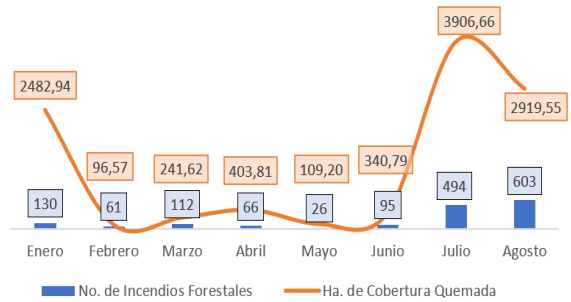


Nivel 1: Afectación hasta 2 hectáreas
 Nivel 2: Afectación mayor a 2 y menor o igual a 30 hectáreas
 Nivel 3: Afectación mayor a 30 hectáreas

6. Incendios forestales distribuidos por meses de afectación

En el mes de **julio** de 2024, se registró la mayor cobertura vegetal quemada de 3.906,66 hectáreas, con 494 eventos; seguido del mes de **agosto** se reportan 603 incendios forestales con afectación de 2.919,55 hectáreas.

Nro	Mes	No. de Incendios Forestales	Ha. de Cobertura Quemada	% de Eventos	% de Ha. Cobertura Quemada
1	Enero	130	2482,94	8,19%	23,64%
2	Febrero	61	96,57	3,84%	0,92%
3	Marzo	112	241,62	7,06%	2,30%
4	Abril	66	403,81	4,16%	3,85%
5	Mayo	26	109,20	1,64%	1,04%
6	Junio	95	340,79	5,99%	3,25%
7	Julio	494	3906,66	31,13%	37,20%
8	Agosto	603	2919,55	38,00%	27,80%
Total		1587	10501,12	100%	100%



Fuente: Unidades de Monitoreo SNGR - Instituciones del SNGIRD. 20/08/2024 - 11h00

7. Recursos aéreos movilizados

Durante el año 2024 se han realizado 9 intervenciones aéreas entre sobrevuelos de reconocimiento y extensión de flagelos, distribuidos de la siguiente manera:

Mes	Acción	Institución	Provincia atendida	Número de Intervenciones	Número de Descargas de Agua	Total Litros Descargados
Enero	Sobrevuelo de Reconocimiento	Cuerpo de Bomberos	Pichincha	3	--	--
		Fuerzas Armadas	Carchi	1	--	--
Abril	Sobrevuelo de Reconocimiento	Cuerpo de Bomberos	Pichincha	1	--	--
Julio	Extinción de Incendio	Fuerzas Armadas	Azuay	2	79	55.300
Agosto	Sobrevuelo de Reconocimiento	Cuerpo de Bomberos	Pichincha	1	--	--
	Extinción de Incendio	Cuerpo de Bomberos	Pichincha	1	8	3.600
Total				9	87	58.900

8. COE activados

Durante el año 2024, por incendios forestales se han activado los siguientes COE:

COE Provincial			
Nro.	Provincia	Fecha de Activación	Estado
1	Carchi	28/01/2024	Cerrado

COE Cantonal				
Nro.	Provincia	Cantón	Fecha de Activación	Estado
1	Azuay	Santa Isabel	19/07/2024	Cerrado
2	Azuay	Girón	17/07/2024	Cerrado
3	Carchi	Espejo	27/01/2024	Cerrado

9. Casos representativos y acciones de respuesta

Entre los casos más relevantes ocurridos durante los últimos 15 días podemos mencionar los siguientes:

Zona 1

- Imbabura / Ibarra / El Sagrario / Yuracruz.** El 18/08/2024 por causas desconocidas se encuentra en curso un incendio forestal. Mediante seguimiento se indica que el incendio forestal se mantiene **controlado** y los trabajos de liquidación culminan al ser lugares de difícil acceso. C.B. retornan a sus respectivas bases.
 - 25 ha de matorrales consumidas (dato preliminar)
 Cuerpo de Bomberos Ibarra retomarán los trabajos de sofocación y liquidación primeras horas de la mañana. Personal de Cruz Roja Imbabura activó el personal en apoyo y atención prehospitalaria a Cuerpo de Bomberos Ibarra. SNGR-UMEVA mantiene constante monitoreo.
- Imbabura / Ibarra / El Sagrario / Manzano Guarangui.** El 18/08/2024 por causas desconocidas se suscitó un incendio forestal. El flagelo se encuentra **liquidado** en su totalidad.
 - 30 ha de matorrales.
 Cuerpo de Bomberos Ibarra realizaron los trabajos de control y sofocación del flagelo.
- Imbabura / San Miguel de Urququí / Tumbabiro / Tumbabiro, Inflor, Amaflor, San Carlos, La Banda.** Por causas desconocidas desde el día 17/08/2024 se registró un incendio forestal de magnitud, un incendio irregular que se presenta en diferentes sectores en el perímetro del Senescyt. Una vez realizando caminos cortafuegos, tareas de sofocación y liquidación, al momento el incendio se encuentra **controlado** el día de mañana 20/08/2024 se movilizaran a realizar la verificación de los focos de calor que se encuentran activos.
 - 30 hectáreas de vegetación de matorrales consumidas (dato preliminar)
 - 0.01 hectáreas de plantación de flores destruida (girasoles).

Cuerpo de Bomberos Urcuquí realizó los trabajos de control y sofocación del flagelo con apoyo de la Empresa privada de flores, personal del Senescyt y GAD Cantonal Urcuquí que se encuentra con maquinaria pesada realizando camino cortafuegos.

GAD Cantonal Urcuquí realizó la entrega de galones de agua al personal que realizó los trabajos de liquidación.

- **Carchi/ Bolívar / San Vicente de Pusir / Payamá**, el 15/08/2024 por causas desconocidas se suscitó un incendio forestal de magnitud, el cual se encuentra **liquidado** en su totalidad.

- 40 hectáreas de vegetación de matorrales.
- 1 bien privado destruido (200 m de manguera de riego)

Cuerpo de Bomberos Bolívar realizaron los trabajos de control y sofocación del flagelo con apoyo de los moradores del sector.

- **Imbabura /Pimampiro / Sigspamba / Mina La Meza**. El 02/08/2024 por causas desconocidas se suscitó un incendio forestal mismo que encuentra **liquidado** en su totalidad.

- 106.58 hectáreas de matorrales consumidas

Cuerpo de Bomberos Ibarra realizó sobre vuelo con dron (vehículo aéreo no tripulado) para realizar el levantamiento del área afectada. **Cuerpo de Bomberos Pimampiro**, conjuntamente con comuneros realizaron verificación del estado del incendio forestal. **SNGR** coordinó las acciones de respuesta y toma de decisiones.

Zona 3

- **Chimborazo / Alausí / Huigra / Cochapamba, vía a totoras**, el 16/08/2024 se suscitó un incendio forestal.

- 10 ha. aproximadamente de pajonal y vegetación seca nativa de la zona.

Cuerpo de Bomberos Alausí realizó las labores de sofocación y **liquidación** del flagelo. **SNGR** monitoreó el evento

- **Cotopaxi / Pujilí / Pujilí, Cabecera Cantonal / Cuturivi Grande**. El 12/08/2024 se reportó un incendio forestal mismo que se encuentra **liquidado**.

- 30 hectáreas aproximadamente de pajonal y vegetación nativa de la zona.

Cuerpo de Bomberos Pujilí realizó inspección y constató que el incendio se extinguió en horas de la noche, así mismo recomendó a las comunidades del sector que no se prenda la maleza. **SNGR** monitorea el evento.

- **Cotopaxi/Pujilí/Zumbahua/ Guantopolo**. el 10/08/2024 se suscitó un incendio forestal, el mismo que al momento esta **liquidado**.

- 40 hectáreas de Pajonales.

Cuerpo de Bomberos Pujilí realizó los trabajos de sofocación y liquidación del flagelo.

Zona 6

- **Azuay/Cuenca/Cumbe/Tinajillas**. El 19/08/2024 por causas desconocidas se suscitó un incendio forestal.

El incendio forestal se encuentra **liquidado** en su totalidad.

- 30 ha de bosque primario y pajonal

Cuerpo de Bomberos Cuenca finalizó las labores de sofocación y liquidación.

- **Azuay/Chordeleg/Chordeleg/Soranzol**. El 18/08/2024 se suscitó un incendio forestal, el cual se encuentra **liquidado**.

- 10 ha de bosque de eucalipto

Cuerpo de Bomberos Chordeleg liquidó el flagelo y dieron por finalizadas las labores de atención al evento.

- **Azuay/Nabón/Cochapata/Mozo**, el 14/08/2024 se suscitó un incendio forestal. El forestal se encuentra **liquidado**

- 50 ha de vegetación primaria

Cuerpo de Bomberos Nabón realizó labores de sofocación y liquidación

Zona 7

- **Loja/Loja/Punzara/Cerro Ventanas**. El 18/08/2024 se encuentra en curso un incendio forestal en el sector.

El incendio continúa **activo**.

- Aproximadamente 73.84 hectáreas de vegetación nativa, bosque de pino y pajonales

Cuerpo de Bomberos de Loja verificó la novedad y continúan con las labores de sofocación y liquidación del flagelo

SNGR coordinó la atención del evento y realiza constante monitoreo.

- **Loja/Loja/San Sebastián/Varios Sectores (Cerro Las Rosales, Zamora Huayco Alto)**. El 17/08/2024 se produjo un incendio forestal en el sector.

El mismo que se encuentra **liquidado**

- Aproximadamente 140 hectáreas de pastizal seco, bosque de pino y pajonales

Personal del Cuerpo de Bomberos Loja finalizó con las labores de sofocación del flagelo

Personal de UCOT Loja (Tránsito) brindó seguridad y control vehicular.

Personal de FF. AA Loja y GAD Cantonal de Loja brindaron apoyo en la sofocación del incendio.

SNGR realizó constante monitoreo.

- **Loja/Loja/Malacatos/Varios sectores (Nangora y El Porvenir)**: El 17/08/2024 por causas desconocidas, se registró un incendio forestal que se encuentra **liquidado**.

- 230 hectáreas de pastizal seco y vegetación nativa.

Personal del Cuerpo de Bomberos de Loja, culminaron con los trabajos de liquidación y sofocación del flagelo.

SNGR coordinó la atención del evento y realizó constante monitoreo.

- **El Oro/Zaruma/Abañin/Sector la ladera, vía Abañin - Uzcurrumi**, el 15/08/2024 por razones desconocidas se registra un incendio forestal.

El incendio es **liquidado**

- 20 hectáreas de pastizal seco

Cuerpo de Bomberos Pasaje realizó tareas de sofocación del flagelo.

- **Loja/Chaguarpamba/Amarillos/San Ramón:** El 15/08/2024 por causas desconocidas, se registró un incendio forestal que se encuentra **liquidado**.
 - 10 hectáreas de pastizal seco y vegetación nativa.

Personal del Cuerpo de Bomberos de Chaguarpamba, culminaron con los trabajos de liquidación y sofocación del flagelo. SNGR coordinó la atención del evento y realizó constante monitoreo.

- **Loja/Calvas/Cariamanga/El Parco, Chinguya:** El 14/08/2024 por causas desconocidas, se registró un incendio forestal que se encuentra **liquidado**.
 - 300 hectáreas de vegetación nativa y pajonal.

Personal del Cuerpo de Bomberos de Calvas, culminaron con los trabajos de liquidación y sofocación del flagelo. SNGR coordinó la atención del evento y realizó constante monitoreo.

- **Loja/Catamayo/El Tambo/Playa Escondida:** El 14/08/2024 por causas desconocidas, se registró un incendio forestal que se encuentra **liquidado**.
 - 7 hectáreas de vegetación nativa.

Personal del Cuerpo de Bomberos de Catamayo, culminaron con los trabajos de liquidación y sofocación del flagelo. SNGR coordinó la atención del evento y realizó constante monitoreo.

Zona 9

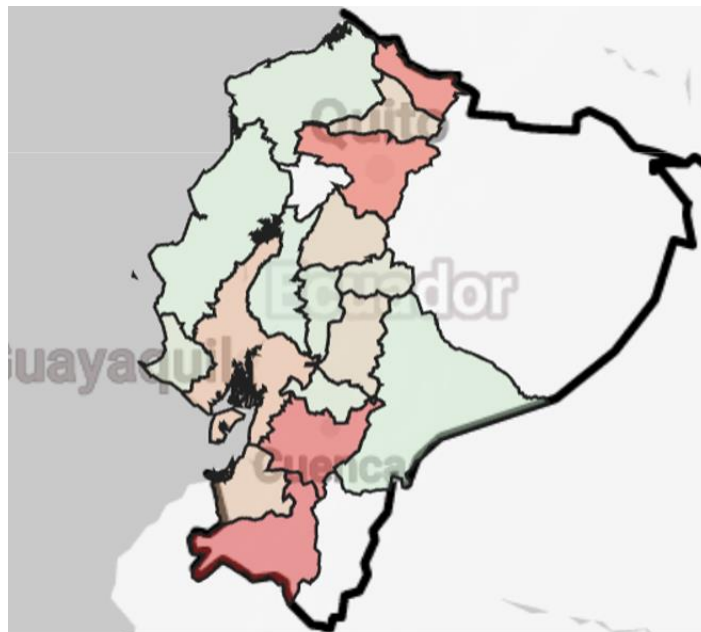
- **Pichincha / Quito / Belisario Quevedo / Faldas del volcán Rucupichincha.** El 07/08/2024 se suscitó un incendio forestal, en una zona rocosa de difícil acceso y a una altura de 4.100 msnm, al momento el incendio forestal se encuentra **liquidado**.

- 210 hectáreas de pajonal
- 2 personas heridas con quemaduras leves (guardapáramos)

Cuerpo de bomberos Quito activó el PMU, y realizó el talonamiento final de la afectación.

10. Mapa de afectación por Incendios Forestales

Mapa de calor de hectáreas de cobertura vegetal quemada a nivel provincia:



0 2.155,2

SitRep generado por la Dirección de Monitoreo de Eventos Adversos de la Secretaría Nacional de Gestión de Riesgos.

SitRep elaborado por:

Nombre: Cristian Mazorra. - Analista de Monitoreo de Eventos Adversos
Correo electrónico: jose.sarango@gestionderiesgos.gob.ec
Teléfono: 042593500 ext. 1603

SitRep aprobado por:

Nombre: Mariana Quispillo M. - Directora de Monitoreo de Eventos Adversos
Correo electrónico: director.monitoreo@gestionderiesgos.gob.ec
Teléfono: 042593500 ext. 1631

Para ser agregado o removido de esta lista de SitRep, por favor envíe un correo electrónico a sala.nacional@gestionderiesgos.gob.ec
Para más información, visite nuestro sitio Web: <https://www.gestionderiesgos.gob.ec/informes-de-situacion-actual-por-eventos-adversos-ecuador/>