

## SitRep No. 35 – Incendios Forestales, del 01 de enero de 2024 a la fecha

INFORME DE SITUACIÓN NACIONAL

Este Informe cubre el periodo de 01.01.2024 al 28.08.2024 - 15h00

El próximo SITREP será emitido el día jueves 29 de agosto 2024, o en caso de generarse nueva actividad relevante.

### 1. Puntos importantes

- Desde el 01 de enero de 2024 hasta la presente fecha, se han registrado **1.857 incendios forestales en 19 provincias, afectando a 118 cantones y 439 parroquias, ocasionando la pérdida de 13231,67 hectáreas** de cobertura vegetal.
- Las provincias con mayores pérdidas en cobertura vegetal son: Loja, Azuay, Carchi y Pichincha, con más de 1000 hectáreas; seguidas de Guayas, El Oro, Imbabura, Chimborazo, Cotopaxi y Tungurahua, con más de 100 hectáreas.
- Durante la presente etapa de incendios forestales, el mes de agosto ha sido el mes de mayor afectación con una cobertura vegetal quemada del 42,70% y recurrencia de 46,96%, seguido del mes de julio la cobertura vegetal quemada es del 29,53% con una recurrencia del 26,66% y del mes de enero con una cobertura vegetal quemada del 18,77% con una recurrencia del 7,00%.
- De fecha 17/07/2024, la SNGR realizó la activación de las BRIF Austral y Cuenca, por incendio forestal en el cantón Girón sector Pichanillas, el cual se extendió al cantón Santa Isabel sector Sulipali, con la misma fecha se activó la BRIF El Oro por el incendio forestal en el Cerro Portete del cantón Chilla, el 29/05/2024 se activó la BRIF del Cuerpo de Bomberos Cañar para atender el incendio forestal en cantón Cuenca, parroquia San Joaquín, sector Pucán.

**NIVEL DE AFECTACIÓN**

**2**

Calificación realizada con base al Manual del COE 2017

El nivel de evento hace referencia a un evento súbito que requiere la atención de los entes competentes. En el caso de un macro evento progresivo como es la temporada de INF v su nivel de impacto, hace

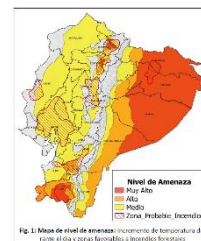
### Situación Hidrometeorológica actual

Según el boletín meteorológico no. 47 estatus advertencia, emitido por el INAMHI, vigente desde 10H00 del 28 hasta las 17H00 del 31 de agosto de 2024, Los próximos días continuarán presentándose ALTA TEMPERATURA DIURNA Y PROBABLES INCENDIOS FORESTALES Medio, Alto y Muy Alto, Los próximos días se presentarán Muy Altas Temperaturas y Radiación Ultravioleta en el día, con mayor énfasis al norte y sur de la región Interandina, el centro y sur del Litoral y Amazonía. Esta situación, combinada con el bajo contenido de humedad y ráfagas de viento moderadas y fuertes, aumentan la probabilidad de ocurrencia de incendios forestales (zonas delimitadas con color rojo en el mapa de amenaza).

Adicional, en distintos sectores de la Sierra se presentarán índices ultravioletas (IUV) extremadamente altos en el día y baja temperatura en la noche.

Zonas Afectadas:

- Región Litoral: Mayor intensidad en las provincias de Guayas y parte de El Oro y Manabí.
- Región Interandina: Mayor riesgo en las provincias de Imbabura, Pichincha, Azuay y Loja.
- Región Amazónica: Mayores temperaturas en las provincias del centro y norte de la región.



Estimación de Máxima Temperatura Diurna

REGIÓN	Temperatura máxima diurna (°C)		
	Nivel Medio	Nivel Alto	Nivel Muy Alto
Litoral	30° - 32°C	33° - 35°C	> 36°C
Interandina	21° - 23°C	24° - 26°C	> 27°C
Amazonia	29° - 31°C	32° - 34°C	> 35°C

### 2. Incendios Activos y Controlados.

Mediante monitoreo realizado con los puntos focales del Sistema Nacional Descentralizado de Gestión Integral de Riesgos y Desastres a nivel nacional, a la hora de corte de este informe, se reportan **12 incendios forestales activos**

12 Incendios forestales Activos							
Nro.	Provincia	Cantón	Parroquia	Sector	Afectación (ha)	Fecha de Novedad	Observaciones
01	Pichincha	Mejía	Cutuglagua	Por la Curvas de Santa Rosa	---	28/08/2024	Cuerpo de Bomberos de Mejía realizan las tareas de sofocación y liquidación del flagelo
02	Pichincha	Quito	Chillogallo	San Luis de Chillogallo	---	28/08/2024	Cuerpo de Bomberos de Quito realizan las tareas de sofocación y liquidación del flagelo
03	Pichincha	Quito	Cochapamba	La Pulida Alta	---	28/08/2024	Cuerpo de Bomberos de Quito realizan las tareas de sofocación y liquidación del flagelo
04	Pichincha	Quito	Nayon	San Pedro del Valle	---	28/08/2024	Cuerpo de Bomberos de Quito realizan las tareas de sofocación y liquidación del flagelo
05	Cotopaxi	Sigchos	Sigchos	Cerro El Púlpito, Caserío Las Rosas.	332	26/08/2024	CB Sigchos y CB Latacunga realizan labores de sofocación y liquidación del flagelo, además coordinan apoyo de otros CB en la provincia. CB Latacunga realizó sobrevuelo con dron.
06	Chimborazo	Alausí	Sibambe	Caluvin	---	28/08/2024	CB Alausí se encuentra realizando labores de sofocación y liquidación del flagelo.
07	Loja	Loja	Quinara	Quinara	---	28/08/2024	Cuerpo de Bomberos de Loja (Estación Vilcabamba) realizan labores de liquidación del flagelo
08	Loja	Loja	Punzara	Punzara Alto	---	28/08/2024	Cuerpo de Bomberos de Loja verificó la novedad y realizan labores de liquidación del flagelo
09	Loja	Quilanga	San Antonio de las Aradas	Varios sectores (Valdivia y Santa Rosa)	1174	23/08/2024	Cuerpo de Bomberos de Zamora, Espíndola, FFAA BIMOT 20 "Capitán Díaz" y cuerpo de bomberos de Quilanga se encuentran en base para continuar con las labores de sofocación y liquidación del flagelo.
10	Carchi	Bolívar	Los Andes	Apaquí - vía a Caldera.	---	28/08/2024	Cuerpo de Bomberos Bolívar con apoyo de CB Pimampiro se encuentran en el lugar
11	Azuay	Nabón	El Progreso	Santa Rosa	---	28/08/2024	Cuerpo de Bomberos Nabón realiza labores de sofocación y liquidación.
12	Pichincha	Quito	Puambo	Mangahuantag	---	28/08/2024	Cuerpo de Bomberos DMQ trabaja en la sofocación del flagelo

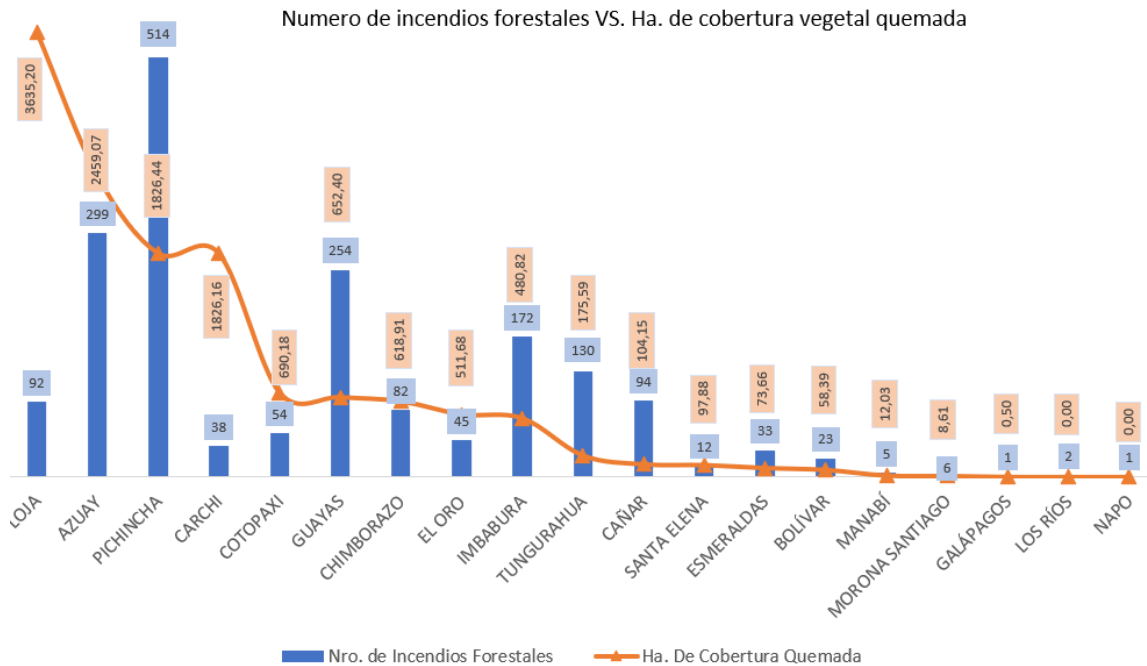
Fuente: Unidades de Monitoreo SNGR - Instituciones del SNOGIRD. 28/08/2024 - 15h00

### 3. Eventos Peligrosos y Afectaciones – Resumen.








Desde el 01 de enero del 2024 a la presente fecha, se han registrado 1.857 incendios forestales con un total de 13231,67 ha. afectadas, distribuidos de la siguiente manera:

Nro.	Provincia	Nro. de Incendios Forestales	% Porcentaje de Eventos	Ha. De Cobertura Quemada	% Porcentaje de Ha. Cobertura Quemada
1	Loja	92	4,95%	3635,20	27,47%
2	Azuay	299	16,10%	2459,07	18,58%
3	Pichincha	514	27,68%	1826,44	13,80%
4	Carchi	38	2,05%	1826,16	13,80%
5	Cotopaxi	54	2,91%	690,18	5,22%
6	Guayas	254	13,68%	652,40	4,93%
7	Chimborazo	82	4,42%	618,91	4,68%
8	El Oro	45	2,42%	511,68	3,87%
9	Imbabura	172	9,26%	480,82	3,63%
10	Tungurahua	130	7,00%	175,59	1,33%
11	Cañar	94	5,06%	104,15	0,79%
12	Santa Elena	12	0,65%	97,88	0,74%
13	Esmeraldas	33	1,78%	73,66	0,56%
14	Bolívar	23	1,24%	58,39	0,44%
15	Manabí	5	0,27%	12,03	0,09%
16	Morona Santiago	6	0,32%	8,61	0,07%
17	Galápagos	1	0,05%	0,50	0,00%
18	Los Ríos	2	0,11%	0,00	0,00%
19	Napo	1	0,05%	0,00	0,00%
<b>Total</b>		<b>1857</b>	<b>100%</b>	<b>13231,67</b>	<b>100%</b>

Fuente: Unidades de Monitoreo SNGR – Instituciones del SNGIRD. 28/08/2024 - 15h00



Por los eventos detallados en la tabla anterior, se han registrado las siguientes afectaciones:

Afectación a Personas:					
	Personas afectadas	17		Heridos:	5
Afectación a servicios básicos esenciales e infraestructura:					
Bienes públicos		Bienes Privados			
	* Bienes públicos afectados:	4		** Bienes privados afectados:	55
	Bienes públicos destruidos:	0		*** Bienes privados destruidos:	7
<small>* se trata de 1 alimentador E1 de la red de EMELNORTE y 2 postes de alumbrado público.  ** se trata de 50 vehículos almacenados en los patios de retención vehicular de la PN, son 15 vehículos livianos y 35 motocicletas., sistema de antena de radios y 2 estructuras de bahareque.  *** se trata de 1 manguera de riego de 100 metros destruida, 200 metros de manguera de riego, 1 estructura de tipo covacha y 3 chozas de madera para acampar</small>					
Cobertura vegetal quemada (hectáreas)					
	Cobertura vegetal quemada:	13231,67			
Total de superficie cobertura vegetal impactada:		13231,67			

Fuente: Unidades de Monitoreo SNGR - Instituciones del SNDGIRD. 28/08/2024 - 15h00

**Nota aclaratoria:** Toda la información de cifras mostradas en el presente Informe, está sujeta a variación en virtud del levantamiento continuo de información.

#### 4. Detalle de afectaciones por provincias.

En la siguiente tabla se evidencia que las provincias con mayor afectación son: Loja (3443,20 ha), Azuay (2455,87 ha), Carchi (1.826,16 ha) y Pichincha (11801,69 ha).

No.	Provincia	Número de Incendios Forestales	Ha de Cobertura Quemada	Personas Heridas	Familias Afectadas	Personas Afectadas	Personas Evacuadas	Viviendas Afectadas	Bienes Públicos Afectados	Bienes Privados Afectados	Bienes Privados Destruídos	Ha. Cultivo Afectados	Ha. Cultivo Perdidos	Animales Muertos
1	Loja	92	3635,20	0	0	0	0	0	0	0	3	0	0	0
2	Azuay	299	2459,07	1	0	0	0	0	0	2	0	0	0	0
3	Pichincha	514	1826,44	2	1	5	0	1	0	50	0	0	0	0
4	Carchi	38	1826,16	0	0	0	20	0	1	0	2	0,01	0	0
5	Cotopaxi	54	690,18	0	0	0	0	0	0	0	0	0	0	0
6	Guayas	254	652,40	0	3	12	0	1	0	0	0	0	0	0
7	Chimborazo	82	618,91	0	0	0	0	0	0	0	0	0	0	0
8	El Oro	45	511,68	0	0	0	0	0	2	1	1	0	0	0
9	Imbabura	172	480,82	2	0	0	12	0	1	0	1	0	0,01	5
10	Tungurahua	130	175,59	0	0	0	0	0	0	0	0	0	0	0
11	Cañar	94	104,15	0	0	0	0	0	0	2	0	0	0	0
12	Santa Elena	12	97,88	0	0	0	0	0	0	0	0	0	0	0
13	Esmeraldas	33	73,66	0	0	0	0	0	0	0	0	0	0	0
14	Bolívar	23	58,39	0	0	0	0	0	0	0	0	0	0	0
15	Manabí	5	12,03	0	0	0	0	0	0	0	0	0	0	0
16	Morona Santiago	6	8,61	0	0	0	0	0	0	0	0	0	0	0
17	Galápagos	1	0,50	0	0	0	0	0	0	0	0	0	0	0
18	Los Ríos	2	0,00	0	0	0	0	0	0	0	0	0	0	0
19	Napo	1	0,00	0	0	0	0	0	0	0	0	0	0	0
<b>Total general</b>		<b>1857</b>	<b>13231,67</b>	<b>5</b>	<b>4</b>	<b>17</b>	<b>32</b>	<b>2</b>	<b>4</b>	<b>55</b>	<b>7</b>	<b>0,01</b>	<b>0,01</b>	<b>5</b>

\*Las personas evacuaron por seguridad y el momento que Cuerpo de Bomberos indico que esta la zona segura retornó a sus hogares.

Fuente: Unidades de Monitoreo SNGR - Instituciones del SNDGIRD. 28/08/2024 - 15h00

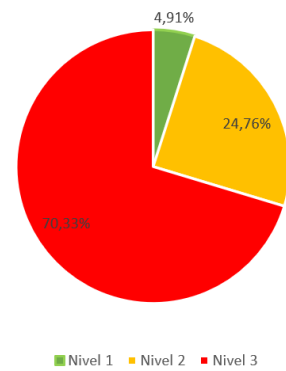
#### 5. Incendios forestales distribuidos por niveles de afectación

Estableciendo la tabla por niveles de Incendios forestales se establece de la siguiente manera: **Nivel 1** con 1.386 INF con una superficie de 649,79 ha. afectadas, **Nivel 2** con 414 INF con una superficie de 3276,15 ha. afectadas y el **Nivel 3** con 57 INF con una superficie de 9.305,73 ha. afectadas.

Nro.	Provincia	Nivel 1		Nivel 2		Nivel 3	
		INF	Ha. Afec.	INF	Ha. Afec.	INF	Ha. Afec.
1	Loja	27	32,20	47	344,00	18	3259,00
2	Carchi	23	22,95	12	88,21	3	1715,00
3	Azuay	205	149,41	81	607,90	13	1701,76
4	Pichincha	457	77,44	45	360,87	12	1388,13
5	Chimborazo	60	38,07	19	170,84	3	410,00
6	Cotopaxi	30	16,71	22	301,47	2	372,00
7	El Oro	10	7,68	33	291,00	2	213,00
8	Imbabura	144	76,38	25	197,60	3	206,84
9	Santa Elena	4	4,88	7	53,00	1	40,00
10	Bolívar	19	4,89	4	53,50	0	0,00
11	Cañar	86	53,15	8	51,00	0	0,00
12	Esmeraldas	27	13,66	6	60,00	0	0,00
13	Galápagos	1	0,50	0	0,00	0	0,00
14	Guayas	173	103,80	81	548,60	0	0,00
15	Los Ríos	2	0,00	0	0,00	0	0,00
16	Manabí	3	3,03	2	9,00	0	0,00
17	Morona Santiago	4	2,61	2	6,00	0	0,00
18	Napo	1	0,00	0	0,00	0	0,00
19	Tungurahua	110	42,43	20	133,16	0	0,00
<b>Total</b>		<b>1386</b>	<b>649,79</b>	<b>414</b>	<b>3276,15</b>	<b>57</b>	<b>9305,73</b>

Fuente: Unidades de Monitoreo SNGR - Instituciones del SNDGIRD. 27/08/2024 - 15h00

% hectáreas de cobertura vegetal quemada por nivel de INI



■ Nivel 1: Afectación hasta 2 hectáreas  
■ Nivel 2: Afectación mayor a 2 y menor o igual a 30 hectáreas  
■ Nivel 3: Afectación mayor a 30 hectáreas

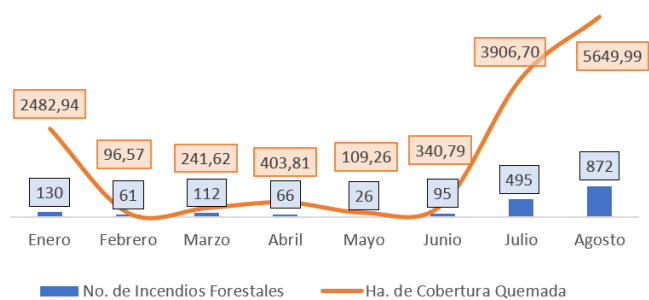
## 6. Incendios forestales distribuidos por meses de afectación

En el mes de **agosto** de 2024, se registró la mayor cobertura vegetal quemada de 5649,99 hectáreas, con 872 eventos; seguido del mes de **julio** se reportan 495 incendios forestales con afectación de 3.906,70 hectáreas.

Nro.	Mes	No. de Incendios Forestales	Ha. de Cobertura Quemada	% de Eventos	% de Ha. Cobertura Quemada
1	Enero	130	2482,94	7,00%	18,77%
2	Febrero	61	96,57	3,28%	0,73%
3	Marzo	112	241,62	6,03%	1,83%
4	Abril	66	403,81	3,55%	3,05%
5	Mayo	26	109,26	1,40%	0,83%
6	Junio	95	340,79	5,12%	2,58%
7	Julio	495	3906,70	26,66%	29,53%
8	Agosto	872	5649,99	46,96%	42,70%
<b>Total</b>		<b>1857</b>	<b>13231,67</b>	<b>100%</b>	<b>100%</b>

Fuente: Unidades de Monitoreo SNGR - Instituciones del SNDGIRD. 28/08/2024 - 15h00

Recurrencia de eventos vs. Ha. de coberturas vegetal quemada por mes



## 7. Recursos aéreos movilizados

Durante el año 2024 se han realizado 15 intervenciones aéreas entre sobrevuelos de reconocimiento y extensión de flagelos, distribuidos de la siguiente manera:

Mes	Acción	Institución	Provincia atendida	Número de Intervenciones	Número de Descargas de Agua	Total Litros Descargados
Enero	Sobrevuelo de Reconocimiento	Cuerpo de Bomberos	Pichincha	3	--	--
		Fuerzas Armadas	Carchi	1	--	--
Abril	Sobrevuelo de Reconocimiento	Cuerpo de Bomberos	Pichincha	1	--	--
Julio	Extinción de Incendio	Fuerzas Armadas	Azuay	2	79	55.300
Agosto	Sobrevuelo de Reconocimiento	Cuerpo de Bomberos	Pichincha	2	--	--
	Extinción de Incendio	Cuerpo de Bomberos	Pichincha	6	45	20250
<b>Total</b>				<b>15</b>	<b>124</b>	<b>75550</b>

## 8. COE activados

Durante el año 2024, por incendios forestales se han activado los siguientes COE:

COE Provincial			
Nro.	Provincia	Fecha de Activación	Estado
1	Carchi	28/01/2024	Cerrado

COE Cantonal				
Nro.	Provincia	Cantón	Fecha de Activación	Estado
1	Cotopaxi	Sigchos	26/08/2024	Activo
2	Loja	Quilanga	25/08/2024	Activo
3	Azuay	Santa Isabel	19/07/2024	Cerrado
4	Azuay	Girón	17/07/2024	Cerrado
5	Carchi	Espejo	27/01/2024	Cerrado

## 9. Casos representativos y acciones de respuesta

Entre los casos más relevantes ocurridos durante los últimos 15 días podemos mencionar los siguientes:

### Zona 1

- **Imbabura / Ibarra / El Sagrario / Yuracruz.** Por causas desconocidas se registró un incendio forestal desde el 18/08/2024, durante estos días se han realizado las tareas de sofocación y liquidación del flagelo.

El incendio se encuentra **liquidado** en su totalidad.

- **57.7 ha de matorrales**
- **3 familias evacuadas por seguridad (12 personas)**

Las personas evacuaron por seguridad y el momento que Cuerpo de Bomberos indico que esta la zona segura retornó a sus hogares.

Cuerpo de Bomberos Ibarra realizó los trabajos de sofocación y liquidación, adicional realizaron el levantamiento del informe final de las hectáreas consumidas.

- **Imbabura / Ibarra / El Sagrario / Manzano Guarangui.** El 18/08/2024 por causas desconocidas se suscitó un incendio forestal.

El flagelo se encuentra **liquidado** en su totalidad

- **30 ha de matorrales.**

Cuerpo de Bomberos Ibarra realizaron los trabajos de control y sofocación del flagelo.

- **Imbabura / San Miguel de Urququí / Tumbabiro / Tumbabiro, Inflor, Amaflor, San Carlos, La Banda.** Por causas desconocidas desde el día 17/08/2024 se registró un incendio forestal de magnitud, un incendio irregular que se presenta en diferentes sectores en el perímetro del Senescyt. Cuerpo de Bomberos Urququí realizó caminos cortafuegos y tareas de sofocación y liquidación.

Se realizó la inspección para verificar el estado del incendio, se procedió a enfriar los focos de calor y al momento el incendio se encuentra liquidado en su totalidad.

- **30 hectáreas de vegetación de matorrales consumidas.**
- **0.01 hectáreas de plantación de flores destruida (girasoles).**
- **5 animales de granja muertos incinerados (conejos silvestres).**

Cuerpo de Bomberos Urququí realizó los trabajos de control y sofocación del flagelo y la verificación del estado del incendio.

- **Carchi/ Bolívar / San Vicente de Pusir / Payamá,** el 15/08/2024 por causas desconocidas se suscitó un incendio forestal de magnitud, el cual se encuentra **liquidado** en su totalidad.

- **40 hectáreas de vegetación de matorrales.**
- **1 bien privado destruido (200 m de manguera de riego)**

Cuerpo de Bomberos Bolívar realizaron los trabajos de control y sofocación del flagelo con apoyo de los moradores del sector.

### Zona 3

- **Sigchos / Sigchos/ Cerro El Púlpito, Caserío Las Rosas.** El 26/08/2024 se suscitó un incendio forestal en el sector.

El incendio se encuentra **activo** al momento.

- **332 ha de arbustos, pino y vegetación nativa.**

El 27/08/2024 se activó el COE Cantonal Sigchos y resolvió:

1. Activar el COE Cantonal.
2. Mantener sesiones permanentes.
3. Solicitar a la SGR la colaboración con las unidades de cuerpos de bomberos de los cantones más cercanos.
4. La Policía Nacional realizara el patrullaje permanente en la zona del flagelo.
5. Solicitar la valoración de la afectación del ecosistema, así como la coordinación con el MAATE para la mitigación.
6. Todas las Direcciones del GADM – SIGCHOS estarán activas, mientras dure el siniestro.
7. Activar campañas contra incendios a través de Radio Municipal Sigchos, y la iglesia.
8. Realizar la denuncia ante la Fiscalía sobre el daño ambiental ocurrido en el sector.

CB Sigchos realizó un informe acerca del incendio forestal, donde indica que el incendio se está desarrollando en una zona de vegetación propia del lugar, cuenta con una alta cantidad de material combustible, se identifica un difícil acceso al terreno para extinguir el fuego con recurso humano, por tal motivo se solicita la colaboración de recurso especial.



GAD Cantonal de Sigchos, GAD Provincial y MAATE se dirigen al lugar del evento a realizar una inspección. CB Sigchos activó el PMU en el sector de Las Rosas el 27/08/2024.

CB Sigchos y CB Latacunga realizan las labores de sofocación y liquidación del flagelo. SNGR monitorea el evento.

- **Chimborazo / Alausí / Sibambe / Caluvin.** El 28/08/2024 se suscitó un incendio forestal en el sector.

El incendio forestal está **activo** en un área de difícil acceso para el personal.

- **300 ha de pajonales, bosque de pino y vegetación seca.**

Cuerpo de Bomberos de Riobamba y Alausí realizan labores de sofocación y liquidación del flagelo. SNGR monitorea el evento.

### Zona 6

- **Azuay/Sigsig/Ludo/Tuctu.** El 22/08/2024 por causas desconocidas se suscitó un incendio forestal.

El incendio forestal se encuentra **liquidado** en su totalidad.

- **160 ha de cobertura vegetal quemada**

Cuerpo de Bomberos Sigsig finalizó las labores de liquidación del flagelo. Con fecha 23/08/2024 Secretaría Nacional de Gestión de Riesgos CZ6 realizó la inspección de la zona afectada y descartó posibles viviendas afectadas.

- **Azuay/Cuenca/Cumbe/Tinajillas.** El 19/08/2024 por causas desconocidas se suscitó un incendio forestal.

El incendio forestal se encuentra **liquidado** en su totalidad.

- **30 ha de bosque primario y pajonal**

Cuerpo de Bomberos Cuenca finalizó las labores de sofocación y liquidación.

- **Azuay/Nabón/Cochapata/Mozo,** el 14/08/2024 se suscitó un incendio forestal. El forestal se encuentra **liquidado**

- **50 ha de vegetación primaria**

Cuerpo de Bomberos Nabón realizó labores de sofocación y liquidación

### Zona 7

- **Loja/Quilanga/San Antonio de las Aradas/Varios sectores (Valdivia y Santa Rosa).** El 23/08/2024 se suscitó un incendio forestal en el sector.

Incendio forestal se encuentra **activo**

- **1174 hectáreas de bosque de pino y pajonal.**
- **02 personas heridas (bomberos)**
- **02 viviendas afectadas (dato pre-liminar)**

Personal de Cuerpo de Bomberos de Espíndola y FFAA BIMOT 20 "Capitán Díaz" brindan apoyo al cuerpo de bomberos Quilanga para realizar labores de sofocación y liquidación del flagelo

Personal de Cuerpo de Bomberos de Loja, Saraguro, Calvas y Catamayo. Retornan a sus cantones correspondientes, luego de prestar apoyo en labores de sofocación y liquidación del flagelo, Cuerpo de Bomberos Quilanga, Zamora Chinchipe se encuentran en territorio

Personal técnico de la SNGR CZ7 mediante monitoreo satelital colabora en la actualización de la afectación del flagelo.

Personal de los Cuerpo de Bomberos de: Loja, Saraguro, Catamayo, Calvas, Zamora y Personal de FF.AA BIMOT 20 "Capitán Díaz" brindaron apoyo al cuerpo de bomberos Quilanga para realizar labores de sofocación y liquidación del flagelo.

**COE Cantonal de Quilanga se reunió el 25/08/2024 y emitió las siguientes Resoluciones.**

- Solicitar la presencia de una ambulancia del MSP en el sitio
- Se mantiene activo todo el contingente técnico, logístico, humano del GAD parroquial de Las Aradas, GAD cantonal de Quilanga, comuneros y apoyo bomberil de distintos cantones.

**El COE Parroquial de San Antonio de las Aradas se reunió el 24/08/2024 para coordinar acciones de respuesta y emitió las siguientes Resoluciones.**

- Solicitar la activación del COE Cantonal y sugerir la declaración en emergencia a la parroquia debido a las afectaciones que ha sufrido y la amenaza latente de los incendios forestales para poder disponer de recursos.
- GAD Cantonal de Quilanga cubre alimentación, hidratación y hospedaje del personal que se encuentra laborando en la sofocación y liquidación del flagelo.

Personal técnico del Ministerio del Ambiente realizan monitoreo del evento. Coordinador Zonal y personal técnico de la SNGR CZ7 se encuentran en el sector coordinando acciones de atención del evento

Se encuentra activado el PMU en la casa comunal de San Antonio de las Aradas, para coordinar acciones. SNGR coordina la atención del evento y realiza constante monitoreo.

- **Loja/Loja/Punzara/Cerro Ventanas.** El 18/08/2024 se encuentra en curso un incendio forestal en el sector.

El incendio es **liquidado** en su totalidad.

- **75 hectáreas de vegetación nativa, bosque de pino y pajonales**

Cuerpo de Bomberos de Loja realizó labores de sofocación y liquidación del flagelo.

SNGR coordinó la atención del evento y realiza constante monitoreo.

- **Loja/Loja/San Sebastián/Varios Sectores (Cerro Las Rosales, Zamora Huayco Alto).** El 17/08/2024 se produjo un incendio forestal en el sector.

El mismo que se encuentra **liquidado**

- **Aproximadamente 140 hectáreas de pastizal seco, bosque de pino y pajonales**

Personal del Cuerpo de Bomberos Loja finalizó con las labores de sofocación del flagelo. Personal de UCOT Loja (Tránsito) brindó seguridad y control vehicular.

Personal de FF. AA Loja y GAD Cantonal de Loja brindaron apoyo en la sofocación del incendio. SNGR realizó constante monitoreo.

- **Loja/Loja/Malacatos/Varios sectores (Nangora y El Porvenir):** El 17/08/2024 por causas desconocidas, se registró un incendio forestal que se encuentra **liquidado**.
  - 230 hectáreas de pastizal seco y vegetación nativa.

Personal del Cuerpo de Bomberos de Loja, culminaron con los trabajos de liquidación y sofocación del flagelo.

SNGR coordinó la atención del evento y realizó constante monitoreo.

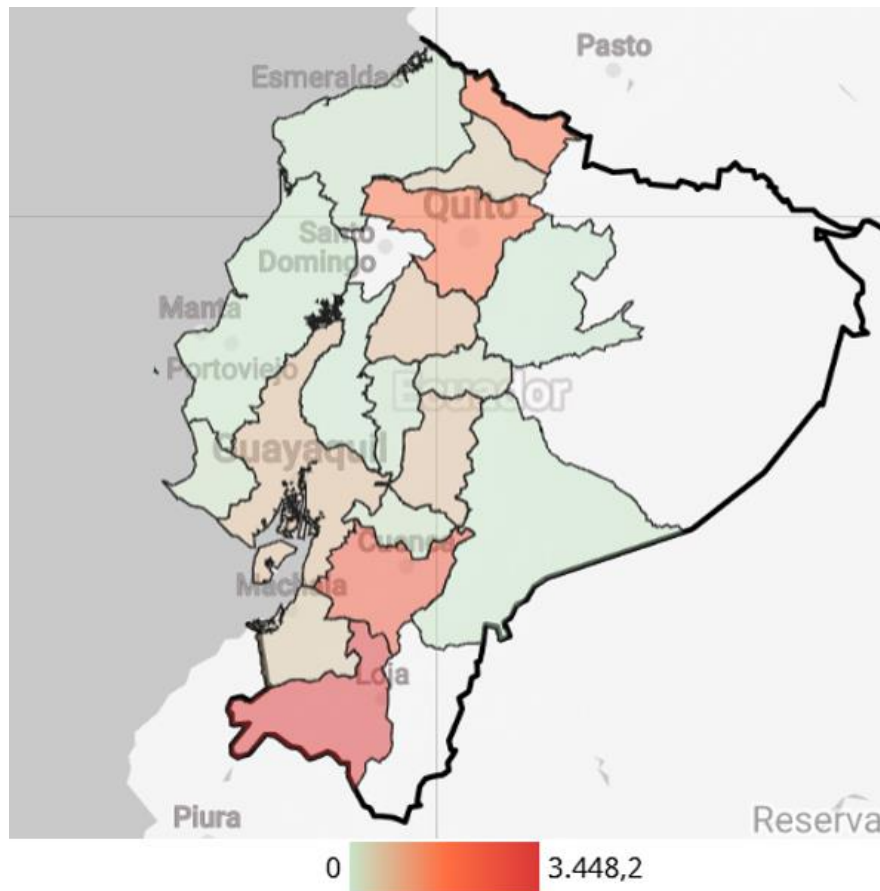
- **Loja/Calvas/Cariamanga/El Parco, Chinguya:** El 14/08/2024 por causas desconocidas, se registró un incendio forestal que se encuentra **liquidado**.
  - 300 hectáreas de vegetación nativa y pajonal.

Personal del Cuerpo de Bomberos de Calvas, culminaron con los trabajos de liquidación y sofocación del flagelo.

SNGR coordinó la atención del evento y realizó constante monitoreo.

## 10. Mapa de afectación por Incendios Forestales

Mapa de calor de hectáreas de cobertura vegetal quemada a nivel provincia:



SitRep generado por la Dirección de Monitoreo de Eventos Adversos de la Secretaría Nacional de Gestión de Riesgos.

### SitRep elaborado por:

Nombre: Cristian Mazonra. - Analista de Monitoreo de Eventos Adversos  
Correo electrónico: jose.sarango@gestionderiesgos.gob.ec  
Teléfono: 042583500 ext. 1603

### SitRep aprobado por:

Nombre: Diego Ripalda. - Director de Monitoreo de Eventos Adversos  
Correo electrónico: director.monitoreo@gestionderiesgos.gob.ec  
Teléfono: 042583500 ext. 1631

Para ser agregado o removido de esta lista de SitRep, por favor envíe un correo electrónico a [sala.nacional@gestionderiesgos.gob.ec](mailto:sala.nacional@gestionderiesgos.gob.ec)  
Para más información, visite nuestro sitio Web: <https://www.gestionderiesgos.gob.ec/informes-de-situacion-actual-por-eventos-adversos-ecuador/>