

A partir del 26 de agosto del 2024 hasta la fecha, se han registrado **6** incendios forestales (INF) que han ocasionado la pérdida de **443** hectáreas de cobertura vegetal. Las parroquia que reporta la mayor afectación en hectáreas quemadas por incendios forestales es: **Sigchos**



6

No. Incendios Forestales



443

Ha. de cobertura vegetal quemada



0

Personas heridas

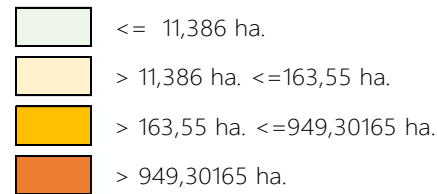


0

Fallecidos



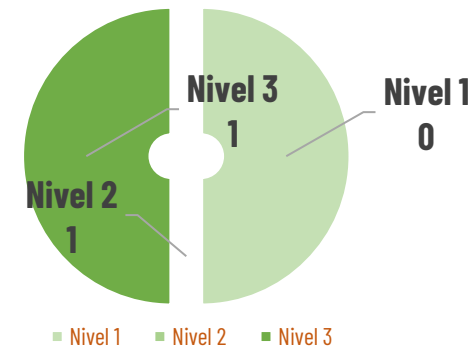
Ha cobertura vegetal quemada



Detalle de afectaciones a nivel parroquia

Parroquias	No. Incendios	Ha. Quemadas	Personas heridas	Fallecidos
Sigchos	2	443,00	0	0
Total	2	443,00	0	0

No. Incendios por nivel de afectación



Nivel 1 = afectación hasta 2 hectáreas
 Nivel 2 = afectación mayor a 2 y menor igual a 30 hectáreas
 Nivel 3 = afectación mayor a 30 hectáreas

Para la atención de incendios forestales se activaron los siguientes COE:



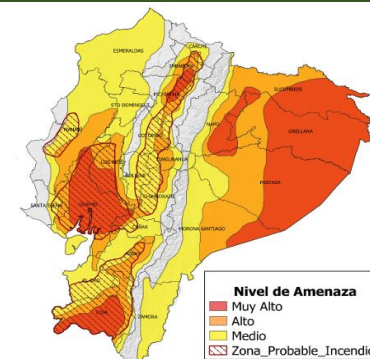
1

COE Cantonal

Sigchos activado desde el 27/08/2024

Predicción de focos de calor - INAMHI

Según el **boletín meteorológico n° 49** con estatus de **ADVERTENCIA**, emitido por el **INAMHI**, con **NIVEL DE AMENAZA METEOROLÓGICA: MEDIO, ALTO Y MUY ALTO, FENÓMENO ALTA TEMPERATURA DIURNA Y RIESGO DE INCENDIOS FORESTALES**, con vigencia: desde las 10h00 del 12 hasta las 17h00 del 15 de septiembre de 2024, Los próximos días continuarán Muy Altas Temperaturas y Radiación Ultravioleta en el día, en la región Amazónica, Interandina, y zona centro-sur del Litoral. Esta situación persistente, combinada con el bajo contenido de humedad y ráfagas de viento moderadas y fuertes, incrementa el riesgo de ocurrencia de incendios forestales (zonas delimitadas con color rojo en el mapa de amenaza).



A nivel cantonal a la hora de corte del presente reporte, se registra:

Incendios Activos

2

Incendios Controlados

0



N°	Provincia	Cantón	Parroquia	Sector	Afectaciones	Estado	Fecha del Evento	Observaciones
1	Cotopaxi	Sigchos	Sigchos	Cerro El Pulpito, Caserío Las Rosas	430	Activo	26/8/2024	Se produjo un incendio forestal, mediante geo-refrenciación se determina que hasta el momento se han consumido 430 ha de arbustos, pino y vegetación nativa. El incendio fue controlado el 04/09/2024 y pasó a estado activo nuevamente el 07/09/2024. Se activó el COE Cantonal Sigchos para coordinar las actividades necesarias para la extinción del incendio. El incendio al momento se encuentra activo. SNGR coordinó la activación del recurso especial BAMBÍ BUCKET de FFAA en apoyo operacional para combatir el incendio forestal. CB Sigchos continua con las labores de liquidación del flagelo. CB Salcedo avanzará al sector con 6 efectivos para apoyar en la sofocación. CB Latacunga avanza con 2 efectivos y un dron a realizar una inspección.
2	Cotopaxi	Sigchos	Sigchos	Bosque Toachi-Pilatón	---	Activo	9/9/2024	Se produjo un incendio forestal. MAATE confirmó y monitorea el evento. Al momento el incendio forestal se encuentra activo. MAATE manifiesta que el incendio forestal se encuentra en un lugar inaccesible y no es posible realizar labores, monitorea la evolución del flagelo. CB Sigchos se encuentra atendiendo incendio en el Cerro El Pulpito. SNGR monitorea el evento.