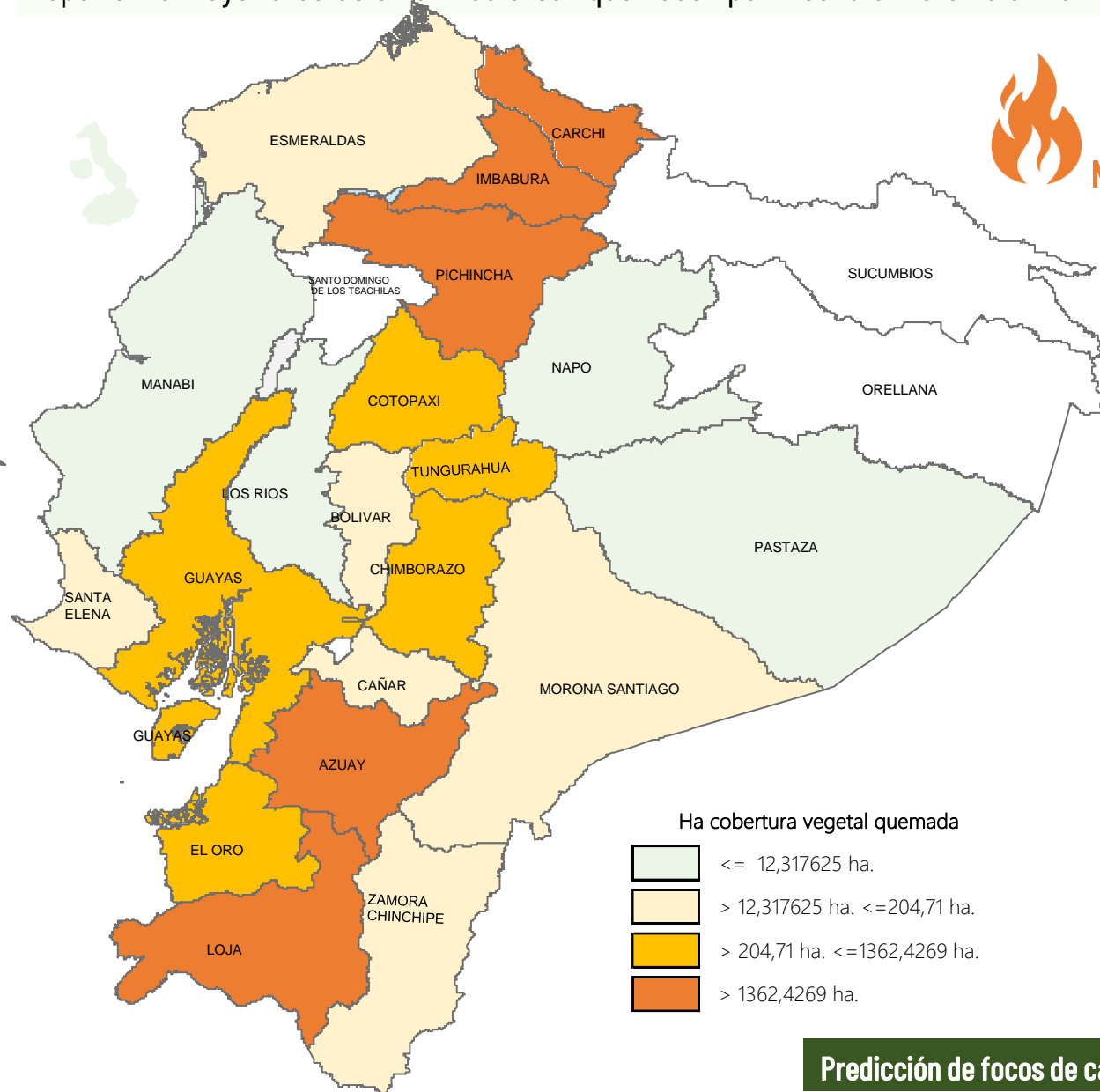


A partir del 01 de enero del 2024 hasta la fecha, se han registrado **2469** incendios forestales (INF) que han ocasionado la pérdida de **28.657,61** hectáreas de cobertura vegetal. Las provincias que reportan la mayor afectación en hectáreas quemadas por incendios forestales son: **Loja, Azuay, Carchi, Pichincha, Imbabura, Chimborazo**



2469
No. Incendios Forestales



28.657,61
Ha. de cobertura vegetal quemada

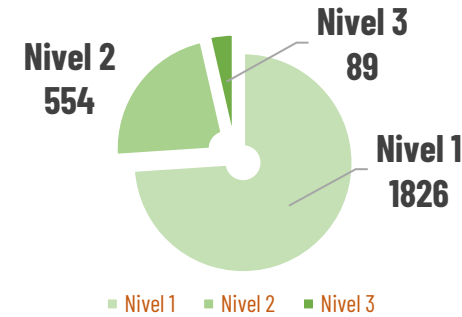


11
Personas heridas



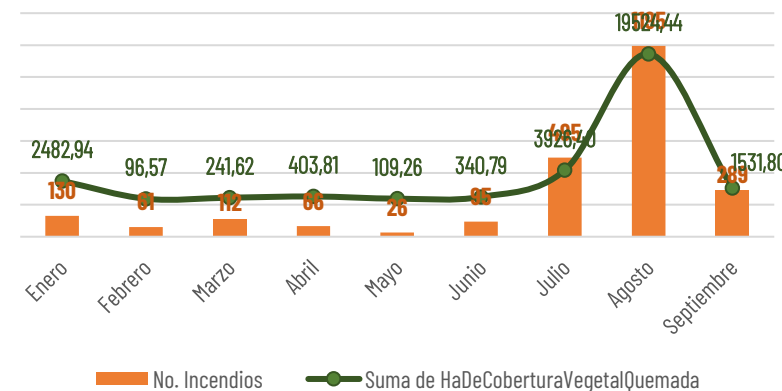
0
Fallecidos

No. Incendios por nivel de afectación



Nivel 1 = afectación hasta 2 hectáreas
 Nivel 2 = afectación mayor a 2 y menor igual a 30 hectáreas
 Nivel 3 = afectación mayor a 30 hectáreas

Ha. quemadas vs No. incendios por mes de ocurrencia



Detalle de afectaciones a nivel provincia

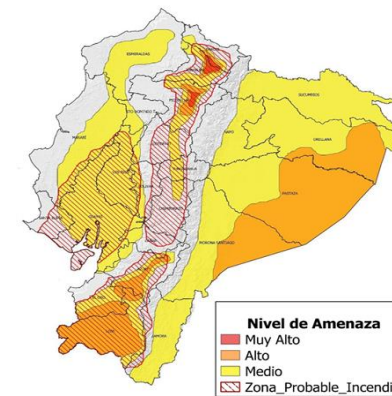
Provincia	No. Incendios	Ha. Quemadas	Personas heridas	Fallecidos
Loja	115	14.343,95	3	0
Azuay	357	4.013,55	4	0
Carchi	54	2.393,41	0	0
Pichincha	722	2.225,37	2	0
Imbabura	266	1.495,42	0	0
Chimborazo	119	909,43	0	0
Guayas	329	963,46	0	0
Cotopaxi	68	942,41	0	0
El Oro	51	663,68	2	0
Tungurahua	153	213,78	0	0
Cañar	122	195,64	0	0
Santa Elena	14	104,88	0	0
Esmeraldas	39	78,69	0	0
Bolívar	29	69,59	0	0
Zamora Chinchipe	1	15,00	0	0
Morona Santiago	14	13,20	0	0
Manabí	5	12,03	0	0
Los Ríos	7	3,61	0	0
Galápagos	1	0,50	0	0
Pastaza	1	0,03	0	0
Napo	2	0,01	0	0
Santo Domingo de	0	0,00	0	0
Sucumbios	0	0,00	0	0
Orellana	0	0,00	0	0
Total	2469	28.657,61	11	0

Para la atención de incendios forestales se activaron los siguientes COE:

- 2 COE Provincial**
 - Loja activado el 28/08/2024 (Activo)
 - Carchi activado el 28/01/2024 (Cerrado)
- 13 COE Cantonal**
 - Alausi activado el 05/09/2024 (activo)
 - Quito activado el 04/09/2024 (activo)
 - Loja activado el 02/09/2024 (activo)
 - Urcuquí activado el 02/09/2024 (activo)
 - Espejo activado el 02/09/2024 (activo)
 - Gonzanamá activado el 31/08/2024 (activo)
 - Nabón activado el 31/08/2024 (activo)
 - San Fernando activado el 29/08/2024 (activo)
 - Sigchos activado el 26/08/2024 (activo)
 - Quilanga activado el 25/08/2024 (Activo)
 - Santa Isabel activado el 19/07/2024 (Cerrado)
 - Girón activado el 17/07/2024 (Cerrado)
 - Espejo activado el 29/01/2024 (Cerrado)

Predicción de focos de calor - INAMHI

Según el boletín meteorológico N° 48 con estatus de **ADVERTENCIA**, emitido por el INAMHI, con **NIVEL DE AMENAZA METEOROLÓGICA: MEDIO, ALTO Y MUY ALTO, FENÓMENO ALTA TEMPERATURA DIURNA Y PROBABLES INCENDIOS FORESTALES**, con vigencia: desde las 10h00 del 6 hasta las 17h00 del 11 de septiembre de 2024. Los próximos días continuarán Altas y Muy Altas Temperaturas y Radiación Ultravioleta en el día, con mayor énfasis al norte y sur de la región Interandina, interior del Litoral y Amazonía. Esta situación persistente, combinada con el bajo contenido de humedad y ráfagas de viento moderadas y fuertes, incrementa la probabilidad de ocurrencia de incendios forestales (zonas delimitadas con color rojo punteado en el mapa de amenaza).



Movilizaciones aéreas

40
Intervenciones aéreas

625
Descargas de agua

736.962
Total litros descargados

Producto elaborado por:

Para acceder a todos los informes de situación e infografías generadas por la SNGR visiste el siguiente enlace:
<https://www.gestionderiesgos.gob.ec/informes-de-situacion-actual-por-eventos-adversos-ecuador/>



Secretaría Nacional de Gestión de Riesgos

A nivel nacional a la hora de corte del presente reporte, se registra:

Incendios Activos

12

Incendios Controlados

7



12 incendios forestales activos							
No.	Provincia	Cantón	Parroquia	Sector	Afectación (ha)	Fecha del evento	Observaciones
01	El Oro	Zaruma	Abañín	Ganacay	100	06/09/2024	SNGR coordinó con Teniente Político de Abañín, quien confirmó el evento e indica que comunidad del sitio realizan trabajos de sofocación
02	Imbabura	San Miguel de Urcuquí	San Blas	San Blas	---	06/09/2024	Cuerpo de Bomberos de Urcuquí se encuentra realizando los trabajos de control y sofocación del flagelo.
03	Guayas	Guayaquil	Juan Gómez Rendón (Progreso)	Km. 51 de la Vía a la Costa en la entrada de Cerecita	---	06/09/2024	Cuerpo de Bomberos se encuentra realizando trabajos de extinción del flagelo
04	Bolívar	Guaranda	Guanujo	Vuelta del Key, vía Guaranda - Ambato	---	06/09/2024	Cuerpo de Bomberos de Guaranda acudió al lugar a realizar labores de sofocación del flagelo.
05	Bolívar	Guaranda	San Simón	Entrada al Tuso, vía Guaranda-Chimbo	---	06/09/2024	Cuerpo de Bomberos de Guaranda acudió al lugar a realizar labores de sofocación del flagelo.
06	Pichincha	Quito	Checa	Feliciano Checa y Jacinto Bejar	---	05/09/2024	Cuerpo de Bomberos trabaja en la sofocación del incendio forestal.
07	Loja	Calvas	Cariamanga	Santa Teresa	---	06/09/2024	Cuerpo de Bomberos de Calvas verificó la novedad y realizan labores de liquidación del flagelo
08	Pichincha	Quito	Nayón	Vía San Miguel	---	04/09/2024	Cuerpo de Bomberos de Quito realiza los trabajos de sofocación, realizaron sobrevuelos de verificación con drones. PPNN brinda seguridad en el sector
09	Pichincha	Quito	Pifo	Itulcachi	---	04/09/2024	Cuerpo de Bomberos de Quito avanza al lugar a realizar las labores de liquidación y sofocación del flagelo.
10	Azuay	Pucará	Pucará	Gigantones	50	03/09/2024	Cuerpo de Bomberos Pucará retorna a su base debido a la hora y topografía del lugar, el día 06/09/2024 retomarán las labores de sofocación del flagelo.
11	Chimborazo	Alausí	Sibambe	Caluvin	200	01/09/2024	Al momento el incendio está activo, COE Cantonal Alausí se reunió para coordinar acciones para atender el evento. CB Alausí, CB Huigra y GADMC Alausí realizan labores de liquidación del flagelo.
12	Imbabura	Urcuquí	La Merced de Buenos Aires	Cerro el Chispo	450	28/08/2024	FFAA mediante el helicóptero FENNEC AEE386 va a realizar el sobrevuelo de reconocimiento del estado del incendio, con personal del Cuerpo de Bomberos Urcuquí e Ibarra y la SNGR.

07 incendios forestales controlados							
No.	Provincia	Cantón	Parroquia	Sector	Afectación (ha)	Fecha del evento	Observaciones
13	Azuay	Cuenca	Quingeo	San Vicente	7	03/09/2024	Cuerpo de Bomberos Cuenca realiza labores de sofocación del flagelo.
14	Cañar	Cañar	Juncal	Yaculoma	50	04/09/2024	Cuerpo de Bomberos Cañar, Cuerpo de Bomberos El Tambo, personal del GAD Cantonal Cañar y comuneros realizaron labores de combate del incendio forestal, adicional con fecha 07/09/2024 se inspeccionará la zona y determinarán acciones.
15	Pichincha	Mejía	El Chaupi	Los Ilinizas	200	02/09/2024	Cuerpo de Bomberos de Mejía realizan el monitoreo permanente del sector. Se descartó el apoyo de personal de Bomberos de Quito y de FFAA debido a que con los recursos presentes se puede controlar el flagelo
16	Loja	Quilanga	San Antonio de las Aradas y Fundochamba	Varios sectores (Valdivia, Santa Rosa, El Limón, El Sauce, La Libertad y Naranjito)	6.295	23/08/2024	El incendio forestal se encuentra controlado en un 100% BRIEF El Oro y Cuerpo de Bomberos Quilanga realizan monitoreo en el sector de Sauce para verificar el estado del incendio en el cantón Quilanga
17	Loja	Loja	Quinara	Quinara	3352	31/08/2024	Cuerpo de Bomberos de Loja realizan labores de liquidación del flagelo Incendio forestal controlado en un 90%. Se movilizaron dos Helicópteros MI-17 con sistema Bambi Bucket y realizan descargas de agua en la zona afectada
18	Carchi	Espejo	La libertad	Morán	380	31/08/2024	Guardaparques de la REEA monitorea constantemente el mismo en caso de reactivación el personal combatiente se encuentra alerta
19	Cotopaxi	Sigchos	Sigchos	Cerro El Pulpito, Caserío Las Rosas	430	26/08/2024	COE Cantonal Sigchos se reunió para coordinar acciones para atender el evento. Cuerpo de Bomberos Sigchos y voluntarios realiza el monitoreo y trabajos de sofocación.

Nº de Incendios Forestales vs Ha. Quemada desde el 23 de agosto de 2024

