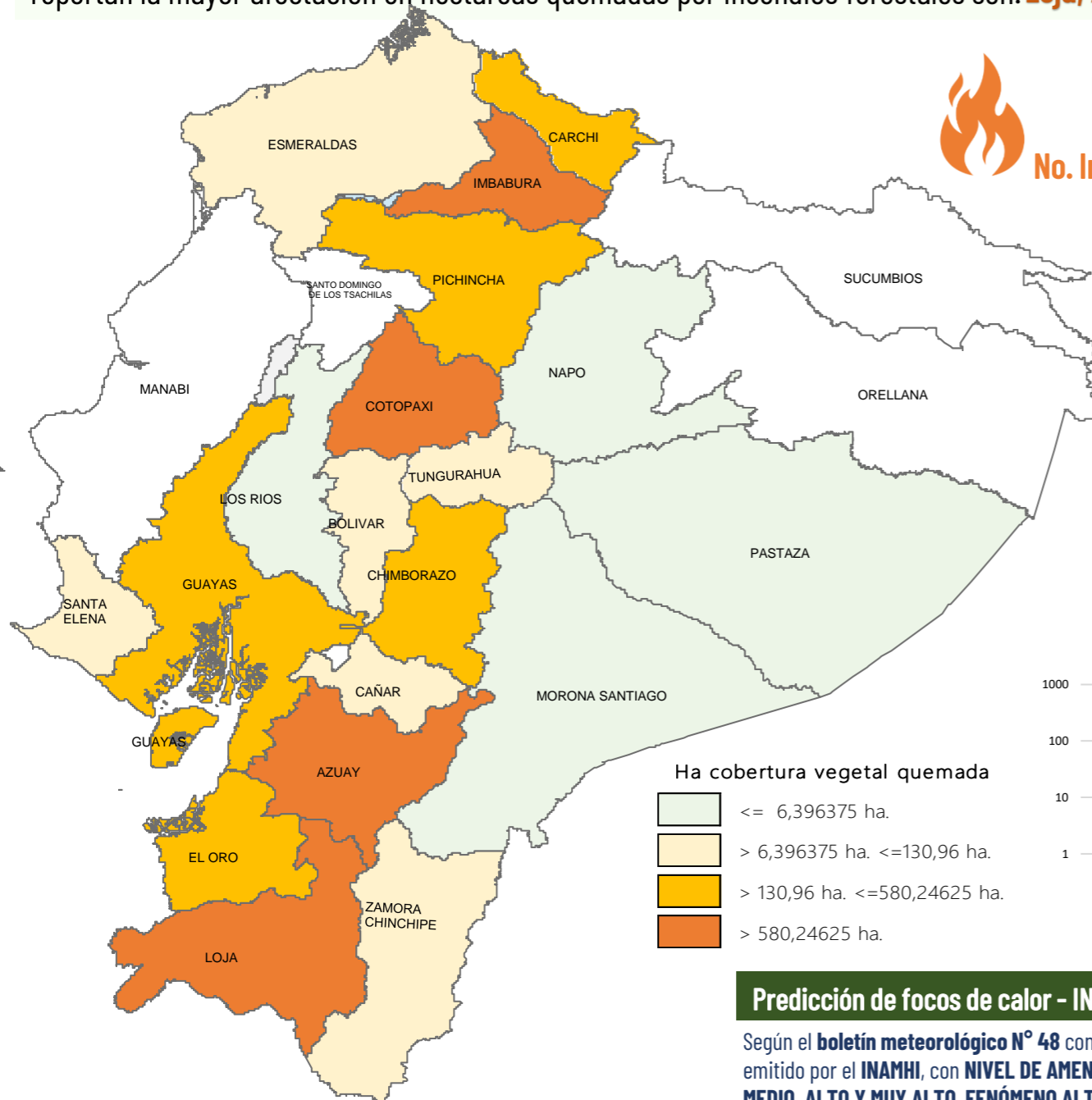


Desde el 23 de agosto de 2024 hasta la fecha, se han registrado **776** incendios forestales (INF) que han ocasionado la pérdida de **17.225,54** hectáreas de cobertura vegetal. Las provincias que reportan la mayor afectación en hectáreas quemadas por incendios forestales son: **Loja, Azuay, Imbabura, Carchi, Cotopaxi, Pichincha**



776
No. Incendios Forestales



17,225,54
Ha. de cobertura vegetal quemada

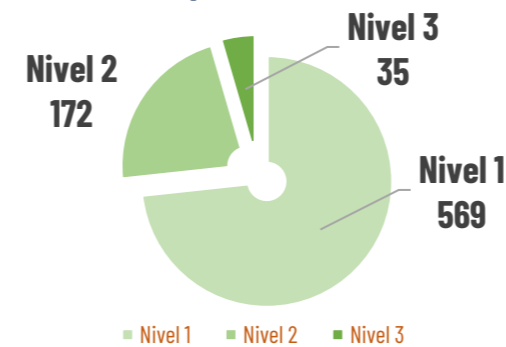


6
Personas heridas

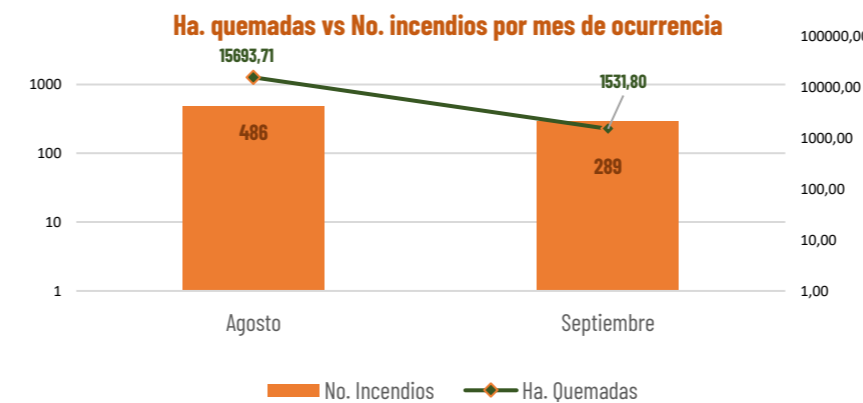


0
Fallecidos

No. Incendios por nivel de afectación



Nivel 1 = afectación hasta 2 hectáreas
 Nivel 2 = afectación mayor a 2 y menor igual a 30 hectáreas
 Nivel 3 = afectación mayor a 30 hectáreas



Detalle de afectaciones a nivel provincia

Provincia	No. Incendios	Ha. Quemadas	Personas heridas	Fallecidos
Loja	31	11,909.73	3	0
Azuay	76	1,627.10	3	0
Imbabura	104	1,032.41	0	0
Carchi	18	578.25	0	0
Cotopaxi	16	586.24	0	0
Pichincha	274	394.21	0	0
Guayas	108	411.67	0	0
Chimborazo	39	297.53	0	0
El Oro	9	160.00	0	0
Cañar	38	101.92	0	0
Tungurahua	26	45.39	0	0
Esmeraldas	10	39.53	0	0
Zamora Chinchipe	1	15.00	0	0
Santa Elena	2	7.00	0	0
Morona Santiago	8	4.59	0	0
Los Ríos	5	3.61	0	0
Bolívar	9	11.31	0	0
Pastaza	1	0.03	0	0
Napo	1	0.01	0	0
Manabí	0	0.00	0	0
Galápagos	0	0.00	0	0
Santo Domingo de	0	0.00	0	0
Sucumbios	0	0.00	0	0
Orellana	0	0.00	0	0
Total	776	17,225.54	6	0

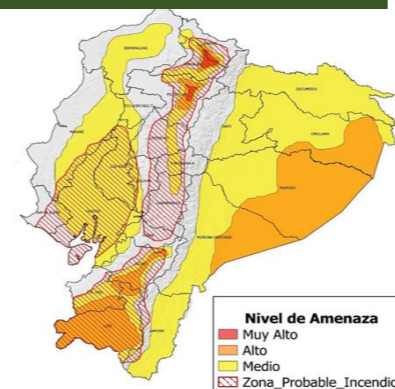
Para la atención de incendios forestales se activaron los siguientes COE:

- 1 COE Provincial**
Agosto 28: **Loja**
- 10 COE Cantonal**
Septiembre 5: **Alausí**
Septiembre 4: **Quito**
Septiembre 2: **Loja, Urcuquí y Carchi.**
Agosto 31: **Gonzanamá y Nabón.**
Agosto 29: **San Fernando**
Agosto 26: **Sigchos**
Agosto 25: **Quilanga**

1 Declaratoria de Emergencia
28/08/2024 Cantón Quilanga declarado en emergencia

Predicción de focos de calor - INAMHI

Según el boletín meteorológico N° 48 con estatus de **ADVERTENCIA**, emitido por el **INAMHI**, con **NIVEL DE AMENAZA METEOROLÓGICA: MEDIO, ALTO Y MUY ALTO, FENÓMENO ALTA TEMPERATURA DIURNA Y PROBABLES INCENDIOS FORESTALES**, con vigencia: **desde las 10h00 del 6 hasta las 17h00 del 11 de septiembre de 2024**. Los próximos días continuarán Altas y Muy Altas Temperaturas y Radiación Ultravioleta en el día, con mayor énfasis al norte y sur de la región Interandina, interior del Litoral y Amazonía. Esta situación persistente, combinada con el bajo contenido de humedad y ráfagas de viento moderadas y fuertes, incrementa la probabilidad de ocurrencia de incendios forestales (zonas delimitadas con color rojo punteado en el mapa de amenaza).



Movilizaciones aéreas

33
Intervenciones aéreas

546
Descargas de agua

681662
Total litros descargados

Producto elaborado por:

Para acceder a todos los informes de situación e infografías generadas por la SNGR visiste el siguiente enlace:
<https://www.gestionderiesgos.gob.ec/informes-de-situacion-actual-por-eventos-adversos-ecuador/>



Secretaría Nacional de Gestión de Riesgos

A nivel nacional a la hora de corte del presente reporte, se registra:

Incendios Activos

12

Incendios Controlados

7



12 incendios forestales activos							
No.	Provincia	Cantón	Parroquia	Sector	Afectación (ha)	Fecha del evento	Observaciones
01	El Oro	Zaruma	Abañin	Ganacay	100	06/09/2024	SNGR coordinó con Teniente Político de Abañin, quien confirmó el evento e indica que comunidad del sitio realizan trabajos de sofocación
02	Imbabura	San Miguel de Urququí	San Blas	San Blas	---	06/09/2024	Cuerpo de Bomberos de Urququí se encuentra realizando los trabajos de control y sofocación del flagelo.
03	Guayas	Guayaquil	Juan Gómez Rendón (Progreso)	Km. 51 de la Vía a la Costa en la entrada de Cerecita	---	06/09/2024	Cuerpo de Bomberos se encuentra realizando trabajos de extinción del flagelo
04	Bolívar	Guaranda	Guanujo	Vuelta del Key, vía Guaranda - Ambato	---	06/09/2024	-Cuerpo de Bomberos de Guaranda acudió al lugar a realizar labores de sofocación del flagelo.
05	Bolívar	Guaranda	San Simón	Entrada al Tuso, vía Guaranda-Chimbo	---	06/09/2024	-Cuerpo de Bomberos de Guaranda acudió al lugar a realizar labores de sofocación del flagelo.
06	Pichincha	Quito	Checa	Feliciano Checa y Jacinto Bejar	---	05/09/2024	Cuerpo de Bomberos trabaja en la sofocación del incendio forestal.
07	Loja	Calvas	Cariamanga	Santa Teresa	---	06/09/2024	Cuerpo de Bomberos de Calvas verificó la novedad y realizan labores de liquidación del flagelo
08	Pichincha	Quito	Nayon	Vía San Miguel	---	04/09/2024	Cuerpo de Bomberos de Quito realiza los trabajos de sofocación, realizaron sobrevuelos de verificación con drones. PPNN brinda seguridad en el sector
09	Pichincha	Quito	Pifo	Itulcachi	---	04/09/2024	Cuerpo de Bomberos de Quito avanza al lugar a realizar las labores de liquidación y sofocación del flagelo.
10	Azuay	Pucará	Pucará	Gigantones	50	03/09/2024	Cuerpo de Bomberos Pucará retorna a su base debido a la hora y topografía del lugar, el día 06/09/2024 retomarán las labores de sofocación del flagelo.
11	Chimborazo	Alausi	Sibambe	Caluvin	200	01/09/2024	Al momento el incendio está activo, COE Cantonal Alausi se reunió para coordinar acciones para atender el evento. CB Alausi, CB Huigra y GADMC Alausi realizan labores de liquidación del flagelo.
12	Imbabura	Urququí	La Merced de Buenos Aires	Cerro el Chispo	450	28/08/2024	FFAA mediante el helicóptero FENNEC AEE386 va a realizar el sobrevuelo de reconocimiento del estado del incendio, con personal del Cuerpo de Bomberos Urququí e Ibarra y la SNGR.

07 incendios forestales controlados							
No.	Provincia	Cantón	Parroquia	Sector	Afectación (ha)	Fecha del evento	Observaciones
13	Azuay	Cuenca	Quingeo	San Vicente	7	03/09/2024	Cuerpo de Bomberos Cuenca realiza labores de sofocación del flagelo.
14	Cañar	Cañar	Juncal	Yaculoma	50	04/09/2024	Cuerpo de Bomberos Cañar, Cuerpo de Bomberos El Tambo, personal del GAD Cantonal Cañar y comuneros realizaron labores de combate del incendio forestal, adicional con fecha 07/09/2024 se inspeccionará la zona y determinarán acciones.
15	Pichincha	Mejía	El Chaupi	Los Ilinizas	200	02/09/2024	Cuerpo de Bomberos de Mejía realizan el monitoreo permanente del sector. Se descartó el apoyo de personal de Bomberos de Quito y de FFAA debido a que con los recursos presentes se puede controlar el flagelo
16	Loja	Quilanga	San Antonio de las Aradas y Fundochamba	Varios sectores (Valdivia, Santa Rosa, El Limón, El Sauce, La Libertad y Naranjito)	6.295	23/08/2024	El incendio forestal se encuentra controlado en un 100% BRIEF El Oro y Cuerpo de Bomberos Quilanga realizan monitoreo en el sector de Sauce para verificar el estado del incendio en el cantón Quilanga
17	Loja	Loja	Quinara	Quinara	3352	31/08/2024	Cuerpo de Bomberos de Loja realizan labores de liquidación del flagelo Incendio forestal controlado en un 90%. Se movilizaron dos Helicópteros MI-17 con sistema Bambi Bucket y realizan descargas de agua en la zona afectada
18	Carchi	Espejo	La libertad	Morán	380	31/08/2024	Guardaparques de la REEA monitorea constantemente el mismo en caso de reactivación el personal combatiente se encuentra alerta
19	Cotopaxi	Sigchos	Sigchos	Cerro El Pulpito, Caserío Las Rosas	430	26/08/2024	COE Cantonal Sigchos se reunió para coordinar acciones para atender el evento. Cuerpo de Bomberos Sigchos y voluntarios realiza el monitoreo y trabajos de sofocación.

No. de incendios forestales vs ha. quemada desde el 23 de agosto de 2024, desagregado por días

