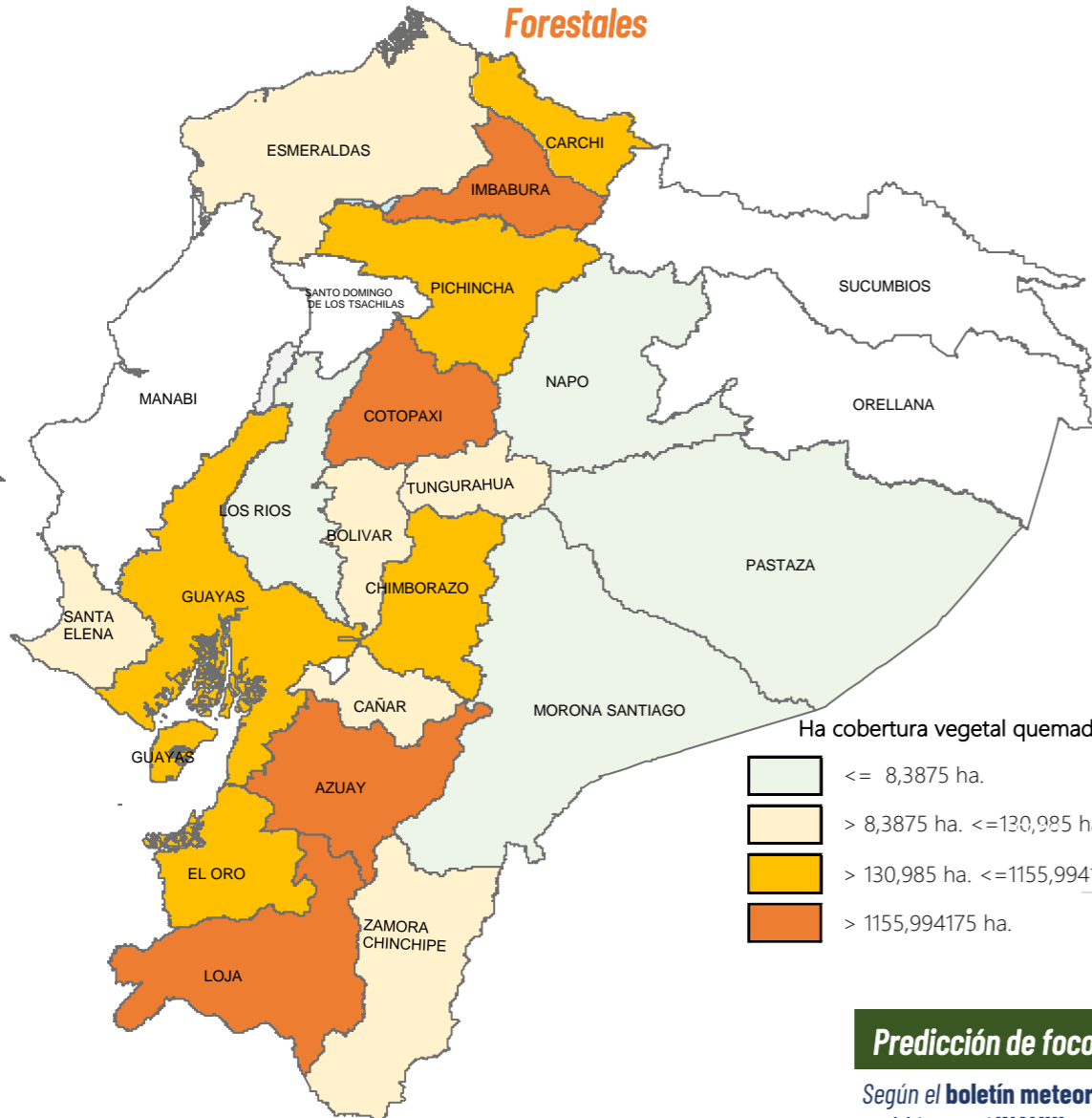
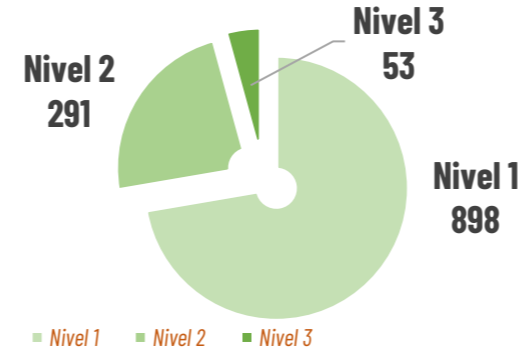


Desde el 23 de agosto de 2024 hasta la fecha, se han registrado **1242** incendios forestales (INF) que han ocasionado la pérdida de **22.781,53** hectáreas de cobertura vegetal. Las provincias que reportan la mayor afectación en hectáreas quemadas por incendios forestales son: **Loja, Azuay, Imbabura, Carchi, Cotopaxi, Pichincha**

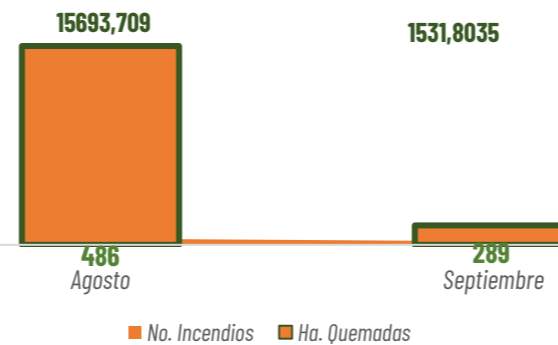


No. Incendios por nivel de afectación



Nivel 1 = afectación hasta 2 hectáreas
 Nivel 2 = afectación mayor a 2 y menor igual a 30 hectáreas
 Nivel 3 = afectación mayor a 30 hectáreas

Ha. quemadas vs No. incendios por mes de ocurrencia



Detalle de afectaciones a nivel provincia

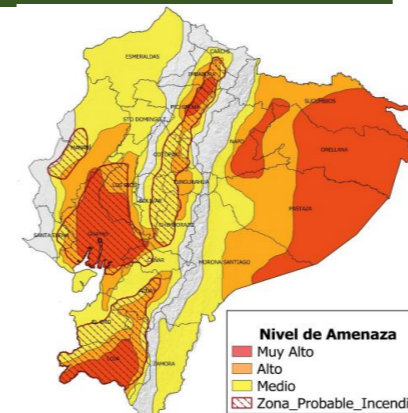
Provincia	No. Incendios	Ha. Quemadas	Personas heridas	Personas Damnificadas	Personas Afectadas	Animales afectados	Animales muertos
Loja	52	13.180,53	3	227	223	3533	12637
Azuay	115	2.328,64	3	0	40	0	0
Imbabura	153	1.389,14	0	0	0	0	100
Carchi	31	612,69	0	0	5	0	0
Cotopaxi	40	1.265,62	0	0	0	0	0
Pichincha	421	1.779,73	0	0	74	393	32000
Guayas	170	588,94	0	0	0	0	0
Chimborazo	72	827,13	0	0	0	0	0
El Oro	18	292,00	0	0	0	0	0
Cañar	51	169,97	0	0	0	0	0
Tungurahua	44	81,24	0	0	0	0	0
Esmeraldas	19	91,05	0	0	11	0	0
Zamora Chinchipe	3	18,02	0	0	0	0	0
Santa Elena	2	7,00	0	0	0	0	0
Morona Santiago	15	6,14	0	0	0	0	0
Los Rios	5	3,61	0	0	0	0	0
Bolívar	16	35,51	0	0	4	0	0
Pastaza	1	0,03	0	0	0	0	0
Napo	8	12,55	0	0	0	0	0
Manabí	5	92,00	0	0	0	0	0
Galápagos	0	0,00	0	0	0	0	0
Santo Domingo de L	1	0,00	0	0	0	0	0
Sucumbios	0	0,00	0	0	0	0	0
Orellana	0	0,00	0	0	0	0	0
Total	1242	22.781,53	6	227	357	3.926	44.737

Para la atención de incendios forestales se activaron los siguientes COE:

- 1 COE Provincial**
Agosto 28: Loja
- 2 Declaratorias de Emergencia**
28/08/2024 cantón Quilanga
12/09/2024 cantón Sigchos
- 13 COE Cantonales**
Septiembre 12: Catamayo
Septiembre 9: Mejía
Septiembre 6: Rumiñahui
Septiembre 5: Alausí
Septiembre 4: Quito
Septiembre 2: Loja, Urcuquí, Espejo
Agosto 31: Gonzanamá y Nabón.
Agosto 29: San Fernando
Agosto 26: Sigchos
Agosto 25: Quilanga

Predicción de focos de calor - INAMHI

Según el boletín meteorológico N° 49 con estatus de **ADVERTENCIA**, emitido por el INAMHI, con **NIVEL DE AMENAZA METEOROLÓGICA: MEDIO, ALTO Y MUY ALTO, FENÓMENO ALTA TEMPERATURA DIURNA Y PROBABLES INCENDIOS FORESTALES**, con vigencia: desde las 10h00 del 12 hasta las 17h00 del 15 de septiembre de 2024, Los próximos días continuarán Altas y Muy Altas Temperaturas y Radiación Ultravioleta en el día, con mayor énfasis al norte y sur de la región Interandina, interior del Litoral y Amazonía. Esta situación persistente, combinada con el bajo contenido de humedad y ráfagas de viento moderadas y fuertes, incrementa la probabilidad de ocurrencia de incendios forestales (zonas delimitadas con color rojo punteado en el mapa de amenaza).



Movilizaciones aéreas



A nivel nacional a la hora de corte del presente reporte, se registra:

Incendios Activos

5

Incendios Controlados

8



A nivel nacional a la hora de corte del presente reporte, se han activado 8 BRIF:

Brigada de Refuerzo en Incendios Forestales (BRIF)				
Evento /Incendio forestal	Total BRIF Activadas por Evento	BRIGADA FORESTAL	Fecha de Activación	Fecha de Cierre
Cotopaxi/ Sigchos / Sigchos / Cerro El Pulpito, Caserío Las Rosas.	6	BRIF: Ambato, Latacunga, Guaranda y Riobamba	29/08/2024	2/9/2024
		BRIF: Quito	01/09/2024	5/5/2024
		BRIF: Los Ríos	12/09/2024	Activo
Loja/Quilanga/Parroquia San Antonio de las Aradas	2	BRIF: Cañar	29/08/2024	2/9/2024
		BRIF: El Oro		4/9/2024

05 incendios forestales activos

No.	Provincia	Cantón	Parroquia	Sector	Afectación (ha)	Fecha del evento	Observaciones
01	Chimborazo	Riobamba	Cacha (Cab. En Machangara)	San Antonio de Bashug, por el Centro turístico Coop. Daquilema.	---	15/09/2024	Cuerpo de Bomberos Riobamba se encuentra realizando labores de sofocación en el sector.
02	Cotopaxi	Sigchos	Sigchos	Bosque Toachi-Pilatón Reserva Ecológica Los Ilinizas	--	09/09/2024	El incendio forestal se encuentra en un lugar inaccesible y no es posible realizar labores, se monitorea la evolución del incendio. SNGR coordina sobrevuelo con helicóptero.
03	Pichincha	Mejía	El Chaupi	Los Ilinizas	900	02/09/2024	MAATE mantiene monitoreo del lugar.
04	Imbabura	Urcuqui	La Merced de Buenos Aires	Cerro el Chispo	450	28/08/2024	Se solicitó al Cuerpo de Bomberos de Ibarra la verificación mediante un dron.
05	Cotopaxi	Sigchos	Sigchos	Cerro El Pulpito, Caserío Las Rosas	1000	26/08/2024	El PMU informa que procedió a realizar labores de control y liquidación con ataque indirecto creando una línea de defensa con la técnica de avance progresivo.

08 incendios forestales controlados

No.	Provincia	Cantón	Parroquia	Sector	Afectación (ha)	Fecha del evento	Observaciones
06	Pichincha	Quito	Pifo	Itulcachi	--	14/09/2024	Cuerpo de Bomberos trabajan en la sofocación del incendio forestal
07	Pichincha	Quito	Guangopolo	La Toglla	---	15/09/2024	Cuerpo de Bomberos de Quito realiza los trabajos de liquidación y sofocación del flagelo en el lugar.
08	Pichincha	Quito	Chillogallo	Buenaventura, vía a Chiriboga	--	15/09/2024	Cuerpo de Bomberos DMQ trabajan en la sofocación del flagelo.
09	Pichincha	Quito	Puembo	Guambi	---	15/09/2024	Cuerpo de Bomberos de Quito continúa realizando los trabajos de liquidación y sofocación del flagelo en el lugar.
10	Pichincha	Cayambe	Otón	Comunidad Otancito	--	13/09/2024	Cuerpo de Bomberos Cayambe continúa con las tareas de sofocación del flagelo, con apoyo de la comunidad de Otancito. El incendio se encuentra controlado en un 85%
11	El Oro	Zaruma	Salvias	Vía a El Molino	80	13/09/2024	Cuerpo de Bomberos Zaruma, por hoy finalizaron las tareas de liquidación, serán retomadas el día de mañana 16/09/2024
12	Carchi	Espejo	La libertad	Morán	253.84	31/08/2024	Cuerpo de Bomberos de Espejo en coordinación con guardaparques de la Reserva Ecológica El Ángel (REEA) y comuneros, realizaron la inspección y mitigación de los focos de calor, los cuales se encuentran con residuos de combustión, pero no representan riesgo de ignición por lo que se continúa con el monitoreo.
13	Loja	Catamayo	El Tambo	El Huayco	60	10/09/2024	Incendio forestal se encuentra controlado un 90%

Nº de Incendios Forestales vs Ha. Quemada desde el 23 de agosto de 2024

