

SitRep No. 1 – Incendios Forestales desde el 01/Enero

INFORME DE SITUACIÓN PROVINCIAL DE BOLIVAR

Este Informe cubre el período de 01/01/2024 al 23/09/2024

El próximo SITREP será emitido cuando exista información relevante

1. Puntos importantes

- Desde el 1 de enero de 2024 hasta la presente fecha se han registrado **41 incendios forestales**, que afectaron a **3 cantones** y **12 parroquias**, ocasionando la pérdida de **99.79 hectáreas** de cobertura vegetal consumida entre ellos: pajonal, árboles de eucalipto, kikuyo y maleza.
- Durante este periodo, los cantones con mayor impacto fueron: **Guaranda y Chimbo en las parroquias Santa Fé y Chimbo**.
- En el mes de agosto se presentó una afectación de cobertura vegetal quemada de 7,36 ha mientras que en lo que va del mes de septiembre tenemos **41,4 ha de cobertura vegetal**.

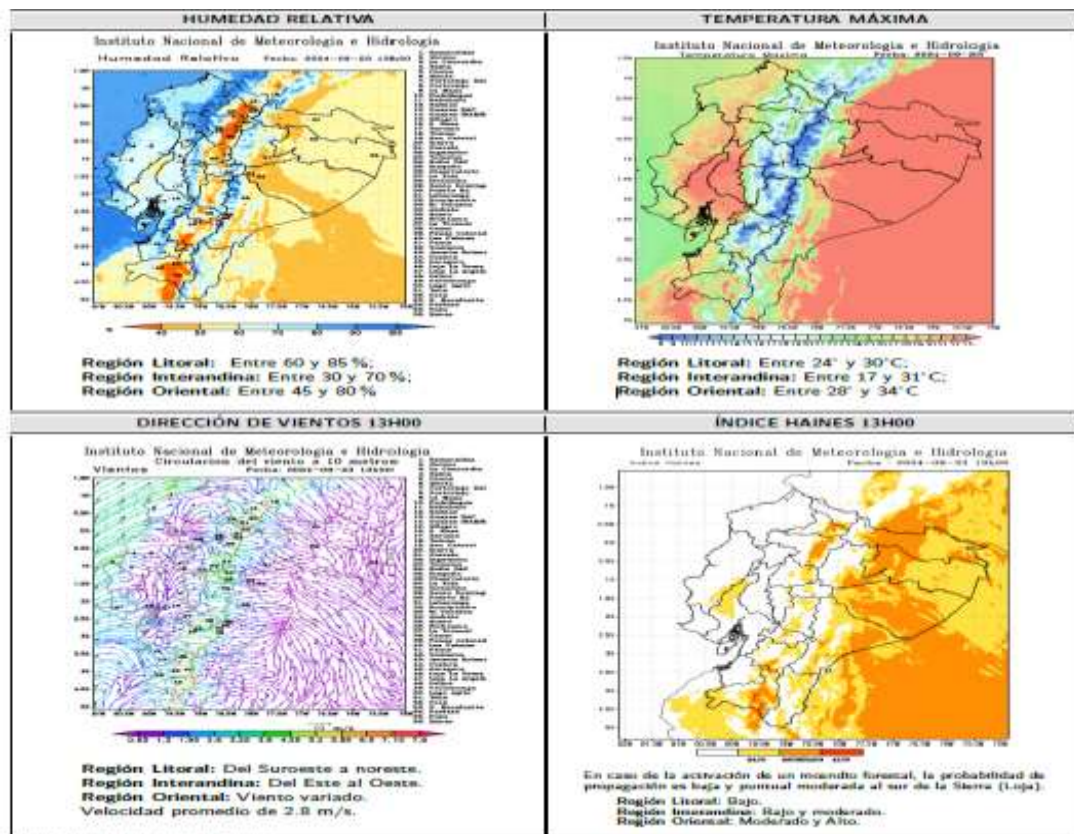
NIVEL DE
AFECTACIÓN

1

Calificación
realizada con base
al Manual del COE
2017

2. Situación Hidrometeorológica actual.

De acuerdo al PRONÓSTICO N°: 267 AÑO 2024 **PREDICCIÓN DE FOCOS DE CALOR**, emitido por el INAMHI el lunes, 23 de septiembre de 2024 remite el siguiente pronóstico: Basándose en la información que se obtiene del modelo Numérico WRF, HUMEDAD RELATIVA, DIRECCION DE VIENTOS Y TEMPERATURA MÁXIMA.






3. Eventos Peligrosos y Afectaciones - Resumen.

Desde el 01 de enero del 2024 a la fecha, se han registrado **41 incendios forestales**, distribuidos de la siguiente manera:

No.	Cantón	Número de eventos	% Porcentaje de Eventos	Ha. de Cobertura Quemada	% Porcentaje de Ha. De Cobertura Quemada
1	Guaranda	27	65,85%	89,46	89,65%
2	Chimbo	9	21,95%	7,093	7,11%
3	San Miguel	5	12,20%	3,24	3,25%
	Total General	41	100%	99,793	100%

Fuente: Unidad de Monitoreo SNGR - Instituciones del SNDGIRD. 23/09/2024 - 15h00

4. Eventos Peligrosos y Afectaciones - Resumen.

Afectación a Personas:			
	Personas afectadas:	8	
			Familias afectadas: 2
Medios de Vida			
	Superficie agrícola (hectáreas):		
	Afectación parcial:	0.06	
	Afectación total o pérdida:	3	
	Total de superficie agrícola impactada	3.06	
			Total de hectáreas quemadas: 99.79

Fuente: Unidad de Monitoreo SNGR - Instituciones del SNDGIRD. 23/09/2024 - 15h00

Nota aclaratoria: Toda la información de cifras mostradas en el presente Informe, está sujeta a variación en virtud del levantamiento continuo de información.

5. Detalle de afectaciones por cantones

En la siguiente tabla se evidencia que los cantones con mayor afectación es Guaranda con 89.46 hectáreas afectadas y los cantones con mayor recurrencia es Guaranda y Chimbo.

No.	Cantón	Nro. de Evento	Ha De Cobertura Vegetal Quemada	Personas Afectadas Directamente	Familias Afectadas	Ha Cultivo Afectados	Ha Cultivo Perdidos
1	GUARANDA	27	89.46	4	1	0	3
2	CHIMBO	9	7.093	4	1	0.06	0
3	SAN MIGUEL	5	3.24	0	0	0	0
	Total general	41	99.79	8	2	0.06	3

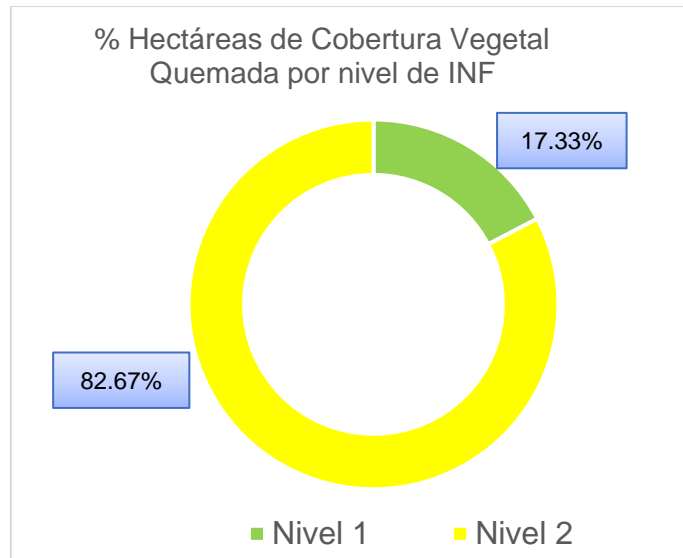
Fuente: Unidad de Monitoreo SNGR - Instituciones del SNDGIRD. 23/09/2024 - 15h00

6. Incendios forestales distribuidos por niveles de afectación:

Estableciendo la tabla por niveles de Incendios forestales se indica de la siguiente manera: **Nivel 1** con 31 INF con una superficie de 17.29 ha. afectadas, **Nivel 2** con 10 INF con una superficie de 82.5 ha. afectadas.

Cantón	Nivel 1		Nivel 2	
	INF	Ha. Afec.	INF	Ha. Afec.
GUARANDA	18	10.46	9	79
CHIMBO	8	3.593	1	3.5
SAN MIGUEL	5	3.24	0	0
Total general	31	17.293	10	82.5

Fuente: Unidad de Monitoreo SNGR - Instituciones del SNDGIRD. 23/09/2024 - 15h00



Nota: El nivel de afectación es por cada incendio forestal registrado.

Nivel 1: Afectación hasta 2 hectáreas.

Nivel 2: Afectación mayor a 2 y menos o igual a 30 hectáreas.

Nivel 3: Afectación mayor a 30 hectáreas.

7. Eventos de mayor impacto en los últimos 15 días.

Entre los casos más relevantes ocurridos durante los últimos 15 días podemos mencionar los siguientes:

- **Guaranda/Guanujo / Cabaña del Dorado, vía Guaranda - Ambato:** 17/09/2024, por causas desconocidas se suscitó un incendio forestal, mismo se encuentra **liquidado** - 1 hectárea de kikuyo.
Cuerpo de Bomberos de Guaranda realizaron labores de sofocación y liquidación del flagelo. SNGR coordinó la atención del evento con Cuerpo de Bomberos.

- **Guaranda/San Simón / A la entrada de la parroquia San Simón:** 17/09/2024, se suscitó un incendio forestal, el cual fue controlado y **liquidado**.
- 1 hectárea de árboles de eucalipto y matorral.
Personal de Cuerpo de Bomberos de Guaranda realizaron labores de extinción del fuego.

SitRep generado por la Unidad de Monitoreo de Eventos Adversos de la Secretaría Nacional de Gestión de Riesgos.

SitRep elaborado por:

Nombre: Carlos Naranjo – Radio Operador Provincial
Correo electrónico: carlos.naranjo@gestionderiesgos.gob.ec
Teléfono: 032550002

SitRep aprobado por:

Nombre: Javier Sarango. - Analista de Monitoreo de Eventos Adversos
Correo electrónico: jose.sarango@gestionderiesgos.gob.ec
Teléfono: 042593500 ext. 1602

Para ser agregado o removido de esta lista de SitRep, por favor envíe un correo electrónico a sala.bolivar@gestionderiesgos.gob.ec
Para más información, visite nuestro sitio Web: <https://www.gestionderiesgos.gob.ec/informes-de-situacion-actual-por-eventos-adversos-ecuador/>