

SitRep No. 3 – Incendios Forestales desde el 01/Enero

INFORME DE SITUACIÓN PROVINCIAL DE BOLIVAR

Este Informe cubre el periodo de 01/01/2024 al 27/09/2024

El próximo SITREP será emitido cuando exista información relevante

1. Puntos importantes

- Desde el 1 de enero de 2024 hasta la presente fecha se han registrado **53 incendios forestales**, que afectaron a **4 cantones y 15 parroquias**, ocasionando la pérdida de **136.96 hectáreas** de cobertura vegetal consumida entre ellos: pajonal, árboles de eucalipto, kikuyo y maleza.
- Durante este periodo, los cantones con mayor impacto fueron: **Guaranda y Chimbo en las parroquias Santa Fé y Chimbo**.
- En lo que va del año 2024, el mes de septiembre presenta la mayor cobertura vegetal quemada de **78.51 hectáreas**, seguido del mes de julio con afectación de 50.03 hectáreas y en tercer lugar el mes de agosto con 7.43 hectáreas.

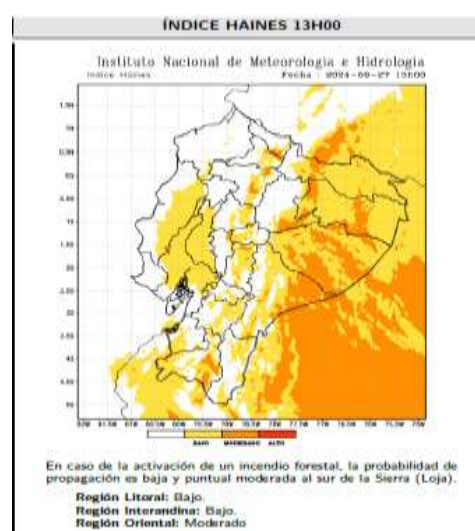
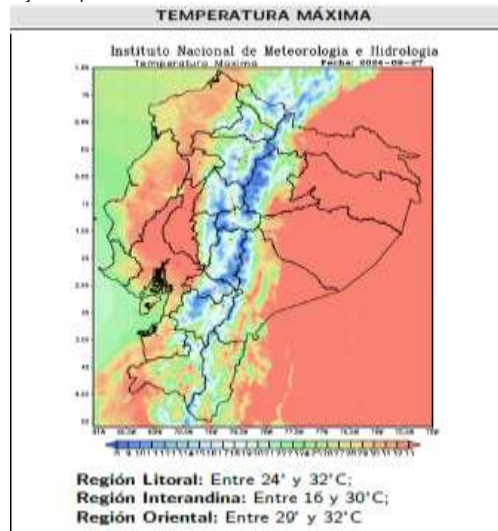
NIVEL DE
AFECTACIÓN

1

Calificación
realizada con base
al Manual del COE
2017

2. Situación Hidrometeorológica actual.

De acuerdo al PRONÓSTICO N°: 271 AÑO 2024 **PREDICCIÓN DE FOCOS DE CALOR**, emitido por el INAMHI el viernes, 27 de septiembre de 2024 remite el siguiente pronóstico: Basándose en la información que se obtiene del modelo Numérico WRF, Humedad Relativa, Dirección de Vientos y Temperatura Máxima.









3. Eventos Peligrosos y Afectaciones - Resumen.

Desde el 01 de enero del 2024 a la fecha, se han registrado **53 incendios forestales**, distribuidos de la siguiente manera:

No.	Cantón	No. de Evento	% Porcentaje de eventos	Ha. De Cobertura Quemada	% Porcentaje de Ha. de Cobertura Quemada
1	GUARANDA	33	62.26%	120.46	87.95%
2	CHIMBO	13	24.53%	12.25	8.95%
3	SAN MIGUEL	6	11.32%	3.25	2.37%
4	CHILLANES	1	1.89%	1	0.73%
	Total general	53	100%	136.96	100%

Fuente: Unidad de Monitoreo SNGR - Instituciones del SNDGIRD. 27/09/2024 - 11h00

4. Eventos Peligrosos y Afectaciones - Resumen.

Afectación a Personas:			
	Heridos:	1	
	Personas afectadas:	8	
	Familias afectadas:		2
Medios de Vida			
	Superficie agrícola (hectáreas):		
	Afectación parcial:	0.16	
	Total de hectáreas quemadas:		136.96
	Afectación total o pérdida:	3	

Fuente: Unidad de Monitoreo SNGR - Instituciones del SNDGIRD. 27/09/2024 - 11h00

Nota aclaratoria: Toda la información de cifras mostradas en el presente Informe, está sujeta a variación en virtud del levantamiento continuo de información.

5. Detalle de afectaciones por cantones

En la siguiente tabla se evidencia que los cantones con mayor afectación es Guaranda con 120.46 hectáreas afectadas y los cantones con mayor recurrencia es Guaranda y Chimbo.

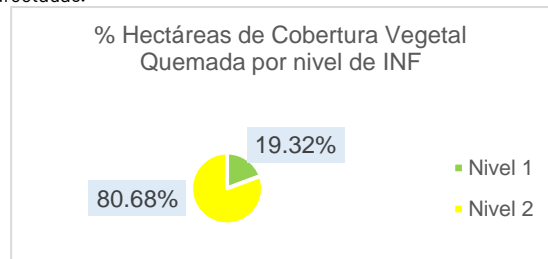
No.	Cantón	Nro. de Evento	Ha De Cobertura Vegetal Quemada	Personas Heridas	Familias Afectadas	Personas Afectadas Directamente	Ha. Cultivo Afectados	Ha Cultivo Perdidos
1	GUARANDA	33	120.46	1	1	4	0	3
2	CHIMBO	13	12.25	0	1	4	0.16	0
3	SAN MIGUEL	6	3.25	0	0	0	0	0
4	CHILLANES	1	1	0	0	0	0	0
	Total general	53	136.96	1	2	8	0.16	3

Fuente: Unidad de Monitoreo SNGR - Instituciones del SNDGIRD. 27/09/2024 - 11h00

6. Incendios forestales distribuidos por niveles de afectación:

Estableciendo la tabla por niveles de Incendios forestales se indica de la siguiente manera: **Nivel 1** con 38 INF con una superficie de 26.46 ha. afectadas, **Nivel 2** con 15 INF con una superficie de 110.5 ha. afectadas.

Cantón	Nivel 1		Nivel 2	
	INF	Ha. Afec	INF	Ha. Afec
GUARANDA	19	13.46	14	107
CHIMBO	12	8.75	1	3.5
SAN MIGUEL	6	3.25	0	0
CHILLANES	1	1	0	0
Total general	38	26.46	15	110.5



Fuente: Unidad de Monitoreo SNGR - Instituciones del SNDGIRD. 27/09/2024 - 11h00

Nota: El nivel de afectación es por cada incendio forestal registrado.

Nivel 1: Afectación hasta 2 hectáreas.

Nivel 2: Afectación mayor a 2 y menos o igual a 30 hectáreas.

Nivel 3: Afectación mayor a 30 hectáreas.

7. Incendios Forestales distribuidos por meses de afectación.

En lo que va del mes de septiembre de 2024, se registró la mayor cobertura vegetal quemada de 78.51 hectáreas, con 29 eventos; seguido del mes de julio donde se reportan 5 incendios forestales con afectación de 50.03 hectáreas, y en tercer lugar, el mes de agosto con 18 incendios forestales y una afectación de 7.43 hectáreas.

Meses	No. de Evento	Ha De Cobertura Vegetal Quemada
Enero	1	1
Julio	5	50.03
Agosto	18	7.43
Septiembre	29	78.51
Total general	53	136.96

Fuente: Unidad de Monitoreo SNGR - Instituciones del SNDGIRD. 27/09/2024 - 11h00

8. Eventos de mayor impacto en los últimos 15 días.

Entre los casos más relevantes ocurridos durante los últimos 15 días podemos mencionar los siguientes:

- Guaranda/Gabriel Ignacio Veintimilla / Cachisagua, vía Gallo Rumi – Riobamba:** El 26/09/2024, por causas desconocidas se suscitó un incendio forestal, mismo se encuentra **liquidado**.
1 Ha. de pajonal
Personal de Cuerpo de Bomberos de Guaranda realizó labores de sofocación y liquidación del flagelo.
- Guaranda/Simiatug/vía antigua Simiatug – Ambato:** El 26/09/2024, por causas desconocidas se suscitó un incendio forestal, mismo se encuentra **liquidado**.
4 Ha. de pajonal y matorral
Personal de Cuerpo de Bomberos Guaranda realizó trabajos de combate del fuego, dejando liquidado.
- Guaranda/Simiatug/Comunidad Potrero:** El 23/09/2024, por causas desconocidas se suscitó un incendio forestal, mismo se encuentra **liquidado**. El flagelo dejó una persona herida de sexo femenino con quemaduras de segundo grado, misma que fue trasladada al Hospital Alfredo Noboa Montenegro de Guaranda y posterior fue transferida al Hospital Vaca Ortiz de Quito para que reciba una atención y tratamiento especializado.
7 Ha. de pajonal seco
1 persona herida
Cuerpo de Bomberos de Guaranda realizó labores de sofocación y liquidación del flagelo. Ambulancia del MSP de Guaranda trasladó a la paciente al Hospital especializado. SNGR coordinó la atención del evento con Cuerpo de Bomberos.

SitRep generado por la Unidad de Monitoreo de Eventos Adversos Bolívar de la Secretaría Nacional de Gestión de Riesgos.

SitRep elaborado por:

Nombre: Carmen Santana - Analista Provincial
Correo electrónico: carmen.santana@gestionderiesgos.gob.ec
Teléfono: 032550002

SitRep aprobado por:

Nombre: Javier Sarango. - Analista de Monitoreo de Eventos Adversos
Correo electrónico: jose.sarango@gestionderiesgos.gob.ec
Teléfono: 042593500 ext. 1602

Para ser agregado o removido de esta lista de SitRep, por favor envíe un correo electrónico a sala.bolivar@gestionderiesgos.gob.ec
Para más información, visite nuestro sitio Web: <https://www.gestionderiesgos.gob.ec/informes-de-situacion-actual-por-eventos-adversos-ecuador/>

Dirección: Edificio CIS ECU-911,
Av. Sambarandón KM 0,5
Código postal: 092301 / Sambarandón-Ecuador.
Teléfono: +593-4 2593-500
www.gestionderiesgos.gob.ec