

SitRep No. 20 – Incendios Forestales – Provincia de Loja

INFORME DE SITUACIÓN PROVINCIAL LOJA – ZAMORA CHINCHIPE

Este Informe cubre el periodo de 01.01.2024 al 03.09.2024 - 21h00

El próximo SITREP será emitido en caso de generarse nueva actividad relevante

1. Puntos importantes

- En la provincia de Loja desde el 01 de enero de 2024 hasta la presente fecha se han registrado **108 incendios forestales afectando a 15 cantones y 48 parroquias, ocasionando la pérdida de 12.399,93 hectáreas de cobertura vegetal.**
- Los cantones con mayor afectación en cobertura vegetal son: **Quilanga** con 6.437 hectáreas afectadas con 6 eventos; **Loja** con 3.074,80 hectáreas afectadas con 52 eventos; **Gonzanamá** con 899,41 hectáreas afectadas con 11 eventos; **Saraguro**, con 871,50 hectáreas afectadas con 13 eventos y **Calvas**, con 790 hectáreas afectadas en 6 eventos.
- En el mes de **agosto** se registra la mayor cobertura vegetal quemada de **11.109,23 hectáreas** con 54 eventos, seguido de **julio** donde se registró **1.153,70 hectáreas** afectadas, con 38 eventos.
- El 29/08/2024 se activó las BRIF de Cañar y El Oro. Se realizó la transferencia de mando del BRIF Cañar (retorno a Cañar) al BRIF El Oro en la mañana del lunes 02/09/2024
- El 24/08/2024 se activó el COE Parroquial de San Antonio de las Aradas; el 25/08/2024 se activó el COE Cantonal de Quilanga; el 28/08/2024 se activó el COE Provincial de Loja; el 29/08/2024 se activó el COE Cantonal de Gonzanamá; el 30/08/2024 se activó el COE Parroquial de Fundochamba y el 02/09/2024 se activó el COE Cantonal de Loja.
- Mediante Resolución Nro. 001-COE-GADCQ-2024 de fecha 28/08/2024, el alcalde del GAD del cantón Quilanga declaró la situación de Emergencia en todo el cantón Quilanga por afectación del incendio forestal en varias parroquias.
- En la provincia de Zamora Chinchipe no se han registrado Incendios Forestales.

NIVEL DE
AFECTACIÓN

3

Calificación realizada con
base al Manual del COE

2. Situación Hidrometeorológica actual.

De acuerdo al Boletín Meteorológico de Advertencia No. 47, emitido por el INAMHI el domingo 01 de septiembre de 2024 y que tiene vigencia a partir de las desde 13H00 del 01 hasta las 17H00 del 05 de septiembre de 2024, con un nivel de amenaza Medio, Alto y Muy Alto.

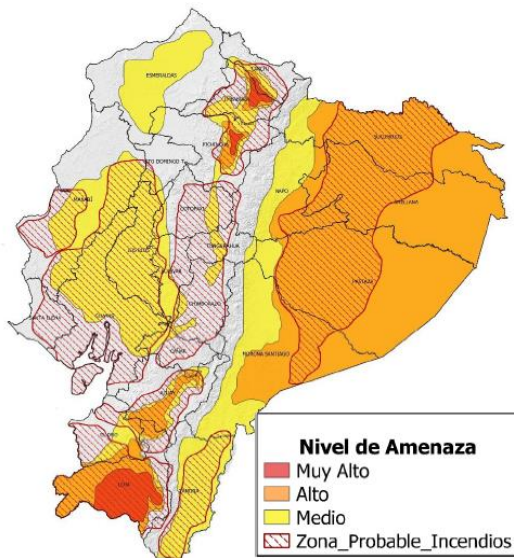


Fig. 1: Mapa de nivel de amenaza: Incremento de temperatura durante el día y zonas favorables a incendios forestales.

DESCRIPCIÓN: Los próximos días continuarán **Muy Altas Temperaturas y Radiación Ultravioleta en el día**, con mayor énfasis al norte y sur de la región Interandina, el centro y sur del Litoral y Amazonía. Esta situación persistente, combinada con el bajo contenido de humedad y ráfagas de viento moderadas y fuertes, **incrementa la probabilidad de ocurrencia de incendios forestales (zonas delimitadas con color rojo en el mapa de amenaza).**

Adicional, en distintos sectores de la Sierra se presentarán índices10 ultravioletas (IUV) extremadamente altos en el día.

Estimación de Máxima Temperatura Diurna

REGIÓN	Temperatura máxima diurna (°C)		
	Nivel Medio	Nivel Alto	Nivel Muy Alto
Litoral	30° – 32°C		
Interandina	21° – 23°C	24° – 26 °C	> 27°C
Amazonía	29° – 31°C	32° – 34°C	

ZONAS AFECTADAS

- **Región Litoral:** Mayor intensidad en las provincias de Guayas y parte de El Oro y Manabí.
- **Región Interandina:** Mayor riesgo en las provincias de Carchi, Imbabura, Pichincha, Chimborazo, Azuay y Loja.
- **Región Amazónica:** Mayores temperaturas en las provincias del centro y norte de la región.

3. Incendios Forestales Activos y Controlados

Mediante monitoreo realizado con los puntos focales del Sistema Nacional Descentralizado de Gestión Integral de Riesgos y Desastres a nivel nacional, a la hora de corte de este informe, se reporta 1 incendio forestal activo y 1 incendio forestal controlado.

01 Incendio Forestal Activo							
Nro.	Provincia	Cantón	Parroquia	Sector	Afectación (ha)	Fecha de Novedad	Observaciones
01	Loja	Loja	Quinara	Quinara	1505	31/08/2024	Bomberos Loja realiza las tareas de sofocación del flagelo.

01 Incendio Forestal Controlado							
Nro.	Provincia	Cantón	Parroquia	Sector	Afectación (ha)	Fecha de Novedad	Observaciones
01	Loja	Quilanga	San Antonio de las Aradas y Fundochamba	(Valdivia, Santa Rosa, El Limón, El Sauce, La Libertad y Naranjito)	6295	23/08/2024	Bomberos de Loja, Zamora, Calvas, Espíndola, Gonzanamá, Quilanga, FF.AA y BRIF El Oro colaboran en labores de sofocación del flagelo. Helicópteros MI-17 con sistema Bambi bucket de la FAP han retomado las actividades de descargas de agua

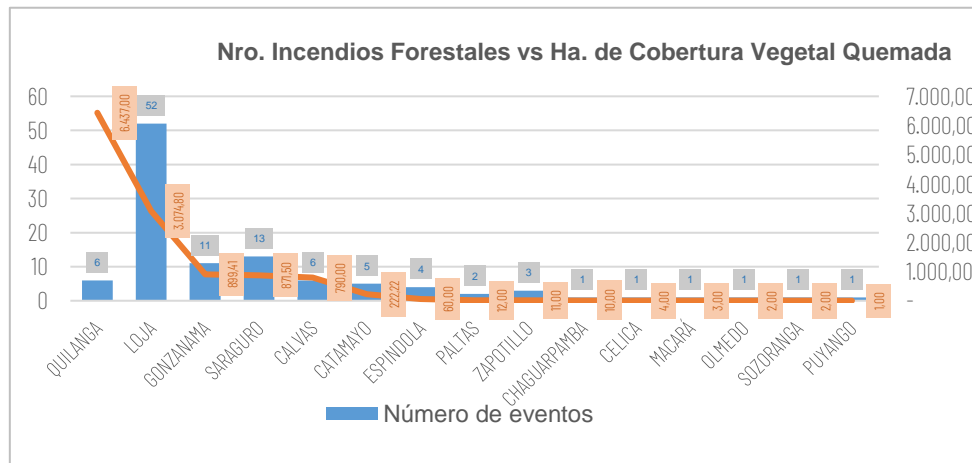
Fuente: Unidad de Monitoreo Loja - Zamora Chinchi - SNDGIRD 03/09/2024 - 21:00

4. Eventos Peligrosos y Afectaciones - Resumen.






Desde el 01 de enero del 2024 a la fecha, en la provincia de Loja se han registrado **108** incendios forestales causando las siguientes afectaciones.

No.	Cantones	Número de Evento	Ha de Cobertura Vegeta Quemada	Personas Heridas	Personas Afectadas	Familias Afectadas	Familias Damnificadas	Viviendas Afectadas	Viviendas Destruidas	Bienes Privados Destruídos	Ha. Cultivo Perdidos	Animales Afectados	Animales Muertos
1	QUILANGA	6	6.437,00	3	63	25	81	17	4	8	335	488	6010
2	LOJA	52	3.074,80	0	0	0	0	0	0	0	0	0	0
3	GONZANAMA	11	899,41	0	0	0	0	0	0	3	0	0	0
4	SARAGURO	13	871,50	0	0	0	0	0	0	0	0	0	0
5	CALVAS	6	790,00	0	0	0	0	0	0	0	0	0	0
6	CATAMAYO	5	222,22	0	0	0	0	0	0	0	0	0	0
7	ESPINDOLA	4	60,00	0	0	0	0	0	0	0	0	0	0
8	PALTAS	2	12,00	0	0	0	0	0	0	0	0	0	0
9	ZAPOTILLO	3	11,00	0	0	0	0	0	0	0	0	0	0
10	CHAGUARPAMBA	1	10,00	0	0	0	0	0	0	0	0	0	0
11	CELICA	1	4,00	0	0	0	0	0	0	0	0	0	0
12	MACARÁ	1	3,00	0	0	0	0	0	0	0	0	0	0
13	OLMEDO	1	2,00	0	0	0	0	0	0	0	0	0	0
14	SOZORANGA	1	2,00	0	0	0	0	0	0	0	0	0	0
15	PUYANGO	1	1,00	0	0	0	0	0	0	0	0	0	0
Total general		108	12.399,93	3	63	25	81	17	4	11	335	488	6010



Fuente: Unidad de Monitoreo Loja - Zamora Chinchi - SNDGIRD 03/09/2024 - 21:00



Afectación a Personas:

	Personas Heridas:*	3		Personas Afectadas:	63
	Familias afectadas:	25		Personas Damnificadas:	212
	Familias damnificadas:	81			

Afectación a viviendas:

	Viviendas destruidas:	4		Viviendas afectadas:	17
---	-----------------------	---	---	----------------------	----

Medios de Vida					
	Animales muertos:**	6.010		Animales afectados:***	488
	Cobertura vegetal quemada:	12.399,93			
Otras afectaciones			Afectación a servicios básicos esenciales e infraestructura:		
	Bienes privados destruidos:**** <small>Chozas de finca no habitadas</small>	11		Porcentaje de Servicio de Agua Potable Afectado (%)	60

*2 bomberos y 1 comunero.

**6000 pollos y 10 cabezas de ganado

***488 cabezas de ganado sin alimentación

****8 bienes privados destruidos (chozas de finca deshabitadas), 3 chozas de madera para acampar

Fuente: Unidad de Monitoreo Loja – Zamora Chinchipe – SNDGIRD 03/09/2024 – 21:00

Nota aclaratoria: Toda la información de cifras mostradas en el presente Informe, está sujeta a variación en virtud del levantamiento continuo de información.

Cantones	Número de Eventos	Ha de Cobertura Vegetal Quemada	Personas Heridas	Personas Afectadas	Familias Afectadas	Familias Damnificadas	Viviendas Afectadas	Viviendas Destruídas	Bienes Privados Destruídos	Animales Afectados	Animales Muertos
QUILANGA	6	6.437,00	3	63	25	81	17	4	8	488	6010
LOJA	52	3.074,80	0	0	0	0	0	0	0	0	0
GONZANAMA	11	899,41	0	0	0	0	0	0	3	0	0
SARAGURO	13	871,50	0	0	0	0	0	0	0	0	0
CALVAS	6	790,00	0	0	0	0	0	0	0	0	0
CATAMAYO	5	222,22	0	0	0	0	0	0	0	0	0
ESPINDOLA	4	60,00	0	0	0	0	0	0	0	0	0
PALTAS	2	12,00	0	0	0	0	0	0	0	0	0
ZAPOTILLO	3	11,00	0	0	0	0	0	0	0	0	0
CHAGUARPAMBA	1	10,00	0	0	0	0	0	0	0	0	0
CELICA	1	4,00	0	0	0	0	0	0	0	0	0
MACARÁ	1	3,00	0	0	0	0	0	0	0	0	0
OLMEDO	1	2,00	0	0	0	0	0	0	0	0	0
SOZORANGA	1	2,00	0	0	0	0	0	0	0	0	0
PUYANGO	1	1,00	0	0	0	0	0	0	0	0	0
Total general	108	12.399,93	3	63	25	81	17	4	11	488	6010

Fuente: Unidad de Monitoreo Loja – Zamora Chinchipe – SNDGIRD 03/09/2024 – 21:00

5. Detalle de afectaciones por cantones.

Los cantones con mayor afectación en cobertura vegetal son: **Quilanga** con 6.437 hectáreas afectadas con 6 eventos; **Loja** con 3.074,80 hectáreas afectadas con 52 eventos; **Gonzanamá** con 899,41 hectáreas afectadas con 11 eventos, **Saraguro**, con 871,50 hectáreas afectadas con 13 eventos y **Calvas**, con 790 hectáreas afectadas en 6 eventos.

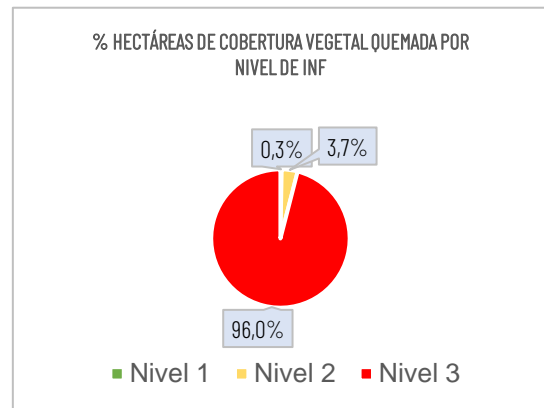
Provincia	Número de eventos	% Porcentaje de Eventos	Ha. de Cobertura Quemada	% Porcentaje de Ha. De Cobertura Quemada
QUILANGA	6	6%	6.437	52%
LOJA	52	48%	3.074,80	25%
GONZANAMA	11	10%	899,41	7%
SARAGURO	13	12%	871,5	7%
CALVAS	6	6%	790	6%
CATAMAYO	5	5%	222,22	2%
ESPINDOLA	4	4%	60	0%
PALTAS	2	2%	12	0%
ZAPOTILLO	3	3%	11	0%
CHAGUARPAMBA	1	1%	10	0%
CELICA	1	1%	4	0%
MACARÁ	1	1%	3	0%
OLMEDO	1	1%	2	0%
SOZORANGA	1	1%	2	0%
PUYANGO	1	1%	1	0%
Total general	108	100%	12.399,93	100%

Fuente: Unidad de Monitoreo Loja – Zamora Chinchipe – SNDGIRD 03/09/2024 – 21:00

6. Número de incendios forestales por nivel de afectación.

Estableciendo la tabla por niveles de Incendios forestales se establece de la siguiente manera: **Nivel 1** con 28 INF con una superficie de 35,30 ha. afectadas, **Nivel 2** con 55 INF con una superficie de 462 ha. afectadas y el **Nivel 3** con 25 INF con una superficie de 11.092,63 ha. afectadas.

No.	Cantones	Nivel 1		Nivel 2		Nivel 3	
		INF	Ha. Afec.	INF	Ha. Afec.	INF	Ha. Afec.
1	QUILANGA	0	0	3	22	3	6415
2	LOJA	17	18,8	27	208	8	2848
3	GONZANAMA	3	5	5	54	3	840,41
4	SARAGURO	2	2,5	4	50	7	819
5	CALVAS	1	1	2	9	3	780
6	CATAMAYO	0	0	4	22	1	200,22
7	ESPINDOLA	0	0	4	60	0	0
8	PALTAS	1	2	1	10	0	0
9	ZAPOTILLO	1	1	2	10	0	0
10	CHAGUARPAMBA	0	0	1	10	0	0
11	CELICA	0	0	1	4	0	0
12	MACARÁ	0	0	1	3	0	0
13	OLMEDO	1	2	0	0	0	0
14	SOZORANGA	1	2	0	0	0	0
15	PUYANGO	1	1	0	0	0	0
Total general		28	35,30	55	462	25	11.902,63



- Nivel 1: afectación menor o igual a 2 hectáreas.
- Nivel 2: afectación mayor 2 y menor o igual a 30 hectáreas.
- Nivel 3: afectación mayor a 30 hectáreas.

Fuente: Unidad de Monitoreo Loja - Zamora Chinchipe - SNDGIRD 03/09/2024 - 21:00

7. Incendios forestales distribuidos por meses de afectación.

En el mes de **agosto** se registra la mayor cobertura vegetal quemada de **11.109,23 hectáreas** con 54 eventos, seguido de **julio** donde se registró **1.153,70 hectáreas** afectadas, con 38 eventos.

Mes	Número de Eventos	Ha. de Cobertura Quemada	% Porcentaje de Eventos	% Porcentaje de Ha. de Cobertura Quemada
Enero	5	16,00	4,63%	0,13%
Febrero	3	20,00	2,78%	0,16%
Marzo	1	3,00	0,93%	0,02%
Abril	1	1,00	0,93%	0,01%
Mayo	1	10,00	0,93%	0,08%
Junio	3	10,00	2,78%	0,08%
Julio	38	1.153,70	35,19%	9,30%
Agosto	54	11.109,23	50,00%	89,59%
Septiembre	2	77	1,85%	0,62%
Total general	108	12.399,93	100%	100%

Fuente: Unidad de Monitoreo Loja - Zamora Chinchipe - SNDGIRD 03/09/2024 - 21:00

8. Recursos Especiales Movilizados

Durante el periodo del 01 enero hasta la presente fecha se han realizado 18 intervenciones aéreas, 102 descargas y 66458 galones de agua para extinción de flagelos.

FECHA	HORA INICIO DE OPERACIONES	TIPO	NOMBRE	INSTITUCIÓN	NÚMERO DE INTERVENCIÓN	DESCARGAS	TOTAL GALONES DESCARGADOS	SECTOR
30/8/2024	07H4	HELICÓPTERO	LAMA	FUERZAS AÉREA DE ECUADOR	1	4	528	PLAZA DEL INCA
	09H00	HELICÓPTERO	LAMA	FUERZAS AÉREA DE ECUADOR	1	22	3566	GONZANAMÁ - NAMBACOLA
31/8/2024	07H02	AVIÓN	C-27J SPARTAN (1)	FUERZA AÉREA DE PERÚ	1	1	5000	SAUCES
	07H30	AVIÓN	C-27J SPARTAN (2)	FUERZA AÉREA DE PERÚ	1	1	5000	SAUCES
	11H30	AVIÓN	C-27J SPARTAN (1)	FUERZA AÉREA DE PERÚ	1	1	5000	COOPERATIVA FUNDOCHAMA
	11H45	AVIÓN	C-27J SPARTAN (2)	FUERZA AÉREA DE PERÚ	1	1	5000	PLAZA DEL INCA
	15H57	AVIÓN	C-27J SPARTAN (1)	FUERZA AÉREA DE PERÚ	1	1	5000	SAUCES ALTO
	16H01	AVIÓN	C-27J SPARTAN (2)	FUERZA AÉREA DE PERÚ	1	1	5000	SAUCES BAJO
	16H12	HELICÓPTERO	LAMA	FUERZAS AÉREA DE ECUADOR	1	12	1585	SAUCES BAJO
	09H00	HELICÓPTERO	LAMA	FUERZAS AÉREA DE ECUADOR	1	22	3566	GONZANAMÁ - NAMBACOLA
01/09/2024	07H45	HELICÓPTERO	MI17 (618)	FUERZAS AÉREAS DE PERÚ	2	7	5547	SARAQUE
	07H45	HELICÓPTERO	MI17 (641)	FUERZAS AÉREAS DE PERÚ	2	7	5547	SARAQUE
	09H45	HELICÓPTERO	MI17 (618)	FUERZAS AÉREAS DE PERÚ	1	4	3170	GONZANAMÁ - NAMBACOLA
02/09/2024	08H00	HELICÓPTERO	MI17 (618)	FUERZAS AÉREAS DE PERÚ	1	4	2512	SARAQUE, SAUCES
	11H00	HELICÓPTERO	MI17 (641)	FUERZAS AÉREAS DE PERÚ	1	4	2512	SARAQUE, CABUYOS
	13H00	HELICÓPTERO	MI17 (641)	FUERZAS AÉREAS DE PERÚ	1	10	7925	QUINARA
TOTAL					18	102	66458	

Fuente: Unidad de Monitoreo Loja - Zamora Chinchipe - SNDGIRD 03/09/2024 - 21:00

9. Alojamientos Temporales

A continuación, se presenta el detalle de los alojamientos temporales por el incendio forestal en cantón Quilanga:

Nro.	Provincia	Cantón	Parroquia	Fecha de apertura del alojamiento	Número de Familia	Número de Personas	Tipo de Alojamiento Temporal	Estado	Detalle
1	Loja	Quilanga	San Antonio de las Aradas	30/08/2024	2	3	Refugio	Cerrado	2 familias compuesta por 3 personas (adultos mayores) se movilizaron a refugio por seguridad debido al humo se mantuvieron todo el día y una vez que fue seguro retornaron a sus viviendas.
2	Loja	Quilanga	San Antonio de las Aradas	30/08/2024	4	13	Familia de acogida	Activo	4 familias compuesta por 13 personas que se consumió en su totalidad su vivienda se encuentran en familias de acogida
3	Loja	Quilanga	San Antonio de las Aradas	30/08/2024	25	100	Familia de acogida	Cerrado	Familias que habitan en las cercanías donde se suscita el incendio Forestal evacuaron por sus propios medios y por seguridad a familia acogiente y retornaron a sus viviendas el 31/08/2024 una vez que ya es seguro el sector

Fuente: Unidad de Monitoreo Loja - Zamora Chinchipe - SNDGIRD 03/09/2024 - 21:00

10. Declaratorias de Emergencia, COE activados.

- Cantón declarado en emergencia:

Nro.	Fecha de la Declaratoria	Provincia	Cantón	Fecha de Cierre	Estado	Observación
1	28/08/2024	Loja	Quilanga	-	Vigente	Declarar el estado de EMERGENCIA el cantón Quilanga durante la emergencia.

- COE provincial activo:

COE Provincial				
Nro.	Provincia	Cantón	Fecha de Activación	Estado
1	Loja	Loja	28/08/2024	Activo

- COE cantonal activo:

COE Cantonal				
Nro.	Provincia	Cantón	Fecha de Activación	Estado
1	Loja	Quilanga	24/08/2024	Activo

- 2 COE parroquiales:

COE Parroquial					
Nro.	Provincia	Cantón	Parroquia	Fecha de Activación	Estado
1	Loja	Quilanga	San Antonio de las Aradas	24/08/2024	Activo
2	Loja	Quilanga	Fundochamba	30/08/2024	Activo

11. Eventos más relevantes

Entre los eventos más relevantes ocurridos durante los últimos 15 días podemos mencionar lo siguiente:

Zona 7 - Loja/Quilanga/Parroquia San Antonio de las Aradas: Valdivia, Santa Rosa, El Limón y El Sauce/Parroquia Fundochamba: La Libertad y Naranjito: El 23/08/2024 se produjo un incendio forestal mismo que está **Controlado** en un 95%.

- Actualmente el incendio ha llegado al límite cantonal y se confirmó que se encuentra en: Zona 7/Loja/Loja/Quinara/Quinara.
- El PMU se trasladó de San Antonio de las Aradas a la parroquia Quilanga para continuar con la coordinación de acciones de respuesta.
- BRIF El Oro conjuntamente con SNGR y MAG evaluaron las afectaciones de la cobertura vegetal total quemada (7.600 hectáreas) donde informaron que en el cantón Quilanga se registran 6295 hectáreas.
- Se mantiene instalado el PMU en el cantón Catamayo para coordinar la activación de recursos aéreos con Perú.
- Se mantienen activados: COE Provincial de Loja, COE Cantonal de Quilanga y los COE Parroquiales de San Antonio de las Aradas y Fundochamba.
- Desde el 30/08/2024 se activó el Helicóptero LAMA de las FF. AA (500 litros de descarga de agua) con sistema Bambi bucket. Ministerio de Defensa del Ecuador y el Comando Conjunto de las FF.AA. activó el Sistema de Cooperación entre las Fuerzas Aéreas Americanas "SICOFAA", con la Fuerza Aérea Peruana con la presencia de 2 Helicópteros MI-17 (3000 litros de descarga de agua) y 1 avión Spartan C-27 (5000gl de descarga de agua) que han realizado actividades de sofocación.
- El 29/08/2024 se activó las BRIF de Cañar y El Oro. Se realizó la transferencia de mando del BRIF Cañar (retorno a Cañar) al BRIF El Oro en la mañana del lunes 02/09/2024
- Desde el 30/08/2024 el COE Parroquial de Fundochamba coordinó las actividades a realizarse con las diferentes instituciones.
- El 28/08/2024 se reunió COE Provincial de Loja y se declara en sesión permanente hasta culminar el evento.
- Desde el 25/08/2024 se mantiene activo COE Cantonal de Quilanga y su gestión principal es la coordinación integral de la emergencia.

- Desde el 24/08/2024 el COE Parroquial de San Antonio de las Aradas coordina las actividades a realizarse con las diferentes instituciones

Afectaciones:

- 7.600 hectáreas de vegetación nativa, bosque de pino y pajonal.
- 3 personas heridas (2 bomberos y 1 comunero). Al momento su salud es estable.
- 25 familias afectadas compuestas por 63 personas
- 79 familias damnificadas conformadas por 207 personas.
- 17 viviendas afectadas
- 3 viviendas destruidas
- 8 bienes privados destruidos (chozas deshabitadas)
- 6010 animales muertos (6.000 pollos y 10 cabezas de ganado). Información confirmada por el MAG
- 488 animales afectados.
- 60% de Servicio de Agua Potable afectado en las parroquias de Fundochamba y San Antonio de las Aradas
- Del total del área afectada del flagelo, se consumieron: 128.5 hectáreas de sembríos de café, 6.5 hectáreas de huertos de legumbres y 200 hectáreas de semilleros de café.

Acciones de Respuesta:

- El 02/09/2024 se realizó la transferencia de mando del BRIF Cañar al BRIF El Oro
- MAG continúa con el levantamiento de información y daños.
- SNGR y MIES continúan con la evaluación de necesidades a las familias afectadas.
- Secretaría Técnica "Ecuador Crece sin Desnutrición Infantil" realizó levantamiento de información y entrega de Asistencia Humanitaria.
- El Ministerio de Educación suspendió actividades académicas en las Unidades Educativas de las parroquias San Antonio de las Aradas y Fundochamba de Quilanga.
- Ministerio de Finanzas transfirió \$188.000 al GAD Cantonal de Quilanga para la emergencia.
- 2 helicópteros de la Fuerza Aérea Peruana, se sumaron para liquidación del flagelo desde el 31/08/2024.
- El albergue de la Esc. Miguel Antoleano Salinas fue cerrado y las familias retornaron a sus viviendas.
- Gobierno Provincial de Loja movilizó recursos para tareas de limpieza, construcción de fosas y movilización de materiales.
- Policía Nacional colabora realizando control y seguridad ciudadana y apoyó en las tareas de sofocación del flagelo.
- MSP continúa brindando atención pre-hospitalaria a pobladores de sectores afectados y al momento 217 personas han sido atendidas
- Secretario Nacional, Coordinador Zonal y SNGR coordinan acciones de atención del evento.

Zona 7 - Loja/Loja/Quinara/Quinara: El 31/08/2024, se registró un incendio forestal que se encuentra **activo**.

- **1505 hectáreas aproximadamente de vegetación nativa.**
- BRIF El Oro conjuntamente con SNGR y MAG realizaron análisis de las coordenadas tomadas por Cuerpo de Bomberos en sitio y de los mapas de monitoreo satelital NASA FIRMS; se realizó el desglose de las afectaciones de la cobertura vegetal total quemada (7.600 hectáreas) donde informaron que en el cantón Loja, parroquia Quinara, se registra al momento una afectación de 1505 hectáreas de vegetación nativa.
- Se movilizaron dos Helicópteros MI-17 con sistema Bambi Bucket con capacidad de 3000 litros y realizaron 29 descargas de agua cada uno en la zona afectada.
- Se movilizó el avión Sparta con capacidad de 5000 litros y realizó 1 descarga de agua en la zona afectada.
- El 02/09/2024 se movilizaron dos Helicópteros MI-17 con sistema Bambi bucket el cual realizaron 10 descargas de (3000 litros de H2O)
- Cuerpo de Bomberos de Loja realizan labores de sofocación y liquidación del flagelo.
- El COE Cantonal estará en sesión permanente hasta la liquidación del flagelo.
- Prohibición absoluta de todo tipo de quemas dentro del cantón Loja
- SNGR coordinó la atención del evento y realiza constante monitoreo.

Zona 7 - Loja/Catamayo/El Tambo/ Sectores: Bellavista y Argentina: El 30/08/2024, se registró un incendio forestal que se encuentra **liquidado** en su totalidad.

- **200.22 hectáreas aproximadamente de vegetación nativa, pastizal y bosque de pino, mediante levantamiento de información satelital FIRMS NASA.**

Cuerpo de Bomberos de Loja realizan labores de sofocación y liquidación del flagelo.
SNGR coordinó la atención del evento y realizó constante monitoreo.

Zona 7 - Loja/Loja/Gonzanamá/Nambacola/El Cascajo: El 31/08/2024, se registró un incendio forestal que se encuentra **liquidado** en su totalidad.

- **10 hectáreas aproximadamente de vegetación nativa y pastizal.**

Teniente Político de Nambacola y comuneros del sector culminaron trabajos de sofocación del flagelo

SNGR coordinó la atención del evento y realizó constante monitoreo.

Zona 7 - Loja/Loja/Malacatos/Sectores: Nangora y Potopamba: El 31/08/2024, se registró un incendio forestal que se encuentra **liquidado** en su totalidad.

– **30 hectáreas aproximadamente de bosque de pino, yaragua y vegetación nativa.**

Cuerpo de Bomberos de Loja (Estación Malacatos) realizaron labores de sofocación y liquidación del flagelo.

SNGR coordinó la atención del evento y realizó constante monitoreo.

Zona 7 - Loja/Gonzanamá/Nambacola/varios sectores: San Vicente, Peña Negra, Inbinuma, Chonta y Potrerillos: El 29/08/2024, se registró un incendio forestal que se encuentra **liquidado**

El 29/08/2024 el COE Cantonal de Gonzanamá se declara en sesión permanente hasta culminar el evento.

– **750.41 hectáreas aproximadamente de vegetación nativa, pastizal y bosque de pino, mediante levantamiento de información satelital FIRMS NASA.**

El 20% del servicio de agua potable está afectado debido a daños en la tubería causados por el flagelo.

UGR Gonzanamá informa que el día 02/09/2024 se reunirá el COE cantonal para dialogar sobre la cartera de estado que cubrirá la reparación de daños en las tuberías del líquido vital

El 01/09/2024 Helicóptero MI - 17 (Perú) con sistema Bambi bucket realizó 4 descargas de agua (3.000 litros c/u.)

El 31/08/2024 Helicóptero LAMA de las FF.AA con sistema Bambi bucket realizó 27 descargas de agua (500 litros c/u).

El 30/08/2024 Helicóptero LAMA de las FF.AA con sistema Bambi bucket realizó 11 descargas de agua (500 litros c/u).

Cuerpo de Bomberos de Gonzanamá continúan labores de liquidación y sofocación del flagelo.

Cuerpo de Bomberos de Chaguarpamba apoyó en la liquidación del flagelo.

COE Cantonal se reunió el 29/08/2024 y se declaró en sesión permanente.

Técnico de UGR Gonzanamá realiza el levantamiento y actualización de información.

SNGR coordinó la atención del evento y realizó constante monitoreo.

Zona 7 - Loja/Saraguro/Tablón/Valle Hermoso: El 29/08/2024, se registró un incendio forestal que se encuentra **liquidado** en su totalidad.

– **204 hectáreas aproximadamente de vegetación nativa (Mediante levantamiento de información satelital FIRMS NASA).**

Personal del Cuerpo de Bomberos de Saraguro realizó trabajos de liquidación y sofocación del flagelo.

SNGR coordinó la atención del evento y realizó constante monitoreo.

SitRep generado por la Dirección de Monitoreo de Eventos Adversos de la Secretaría Nacional de Gestión de Riesgos.

SitRep elaborado por:

Nombre: Paulina Saritama - Operador Zonal de la Unidad de Monitoreo de Eventos Adversos
Correo electrónico: paulina.saritama@gestionderiesgos.gob.ec
Teléfono: 073701242

SitRep aprobado por:

Nombre: Mauricio Andrade - Analista de Monitoreo de Eventos Adversos
Correo electrónico: mauricio.andrade@gestionderiesgos.gob.ec
Teléfono: 042583500 ext. 1603

Para ser agregado o removido de esta lista de SitRep, por favor envíe un correo electrónico a sala.nacional@gestionderiesgos.gob.ec
Para más información, visite nuestro sitio Web: <https://www.gestionderiesgos.gob.ec/informes-de-situacion-actual-por-eventos-adversos-ecuador/>