

SitRep No. 21 – Incendios Forestales – Provincia de Loja

INFORME DE SITUACIÓN PROVINCIAL LOJA – ZAMORA CHINCHIPE

Este Informe cubre el periodo de 01.01.2024 al 04.09.2024 - 16h00

El próximo SITREP será emitido en caso de generarse nueva actividad relevante

1. Puntos importantes

- En la provincia de Loja desde el 01 de enero de 2024 hasta la presente fecha se han registrado **111 incendios forestales afectando a 15 cantones y 48 parroquias, ocasionando la pérdida de 13.681,93 hectáreas de cobertura vegetal.**
- Los cantones con mayor afectación en cobertura vegetal son: **Quilanga** con **6.437** hectáreas afectadas con 6 eventos; **Loja** con **4.356,80** hectáreas afectadas con 55 eventos; **Gonzanamá** con **899,41** hectáreas afectadas con 11 eventos, **Saraguro**, con **871,50** hectáreas afectadas con 13 eventos y **Calvas**, con **790** hectáreas afectadas en 6 eventos.
- En el mes de **agosto** se registra la mayor cobertura vegetal quemada de **12.308,23 hectáreas** con 54 eventos, seguido de **julio** donde se registró **1.153,70 hectáreas** afectadas, con 38 eventos y **septiembre** donde se registra **88 hectáreas** afectadas, con 5 eventos.
- El 29/08/2024 se activó las BRIF de Cañar y El Oro; el 02/09/2024 se realizó la transferencia de mando del BRIF Cañar (retorno a Cañar) al BRIF El Oro.
- El 24/08/2024 se activó el COE Parroquial de San Antonio de las Aradas; el 25/08/2024 se activó el COE Cantonal de Quilanga; el 28/08/2024 se activó el COE Provincial de Loja; el 29/08/2024 se activó el COE Cantonal de Gonzanamá; el 30/08/2024 se activó el COE Parroquial de Fundochamba y el 02/09/2024 se activó el COE Cantonal de Loja.
- Mediante Resolución Nro. 001-COE-GADCQ-2024 de fecha 28/08/2024, el alcalde del GAD del cantón Quilanga declaró la situación de Emergencia en todo el cantón Quilanga por afectación del incendio forestal en varias parroquias.
- En la provincia de Zamora Chinchipe no se han registrado Incendios Forestales.

NIVEL DE
AFECTACIÓN

3

Calificación realizada con
base al Manual del COE

2. Situación Hidrometeorológica actual.

De acuerdo al Boletín Meteorológico de Advertencia No. 47, emitido por el INAMHI el domingo 01 de septiembre de 2024 y que tiene vigencia a partir de las desde 13H00 del 01 hasta las 17H00 del 05 de septiembre de 2024, con un nivel de amenaza Medio, Alto y Muy Alto.

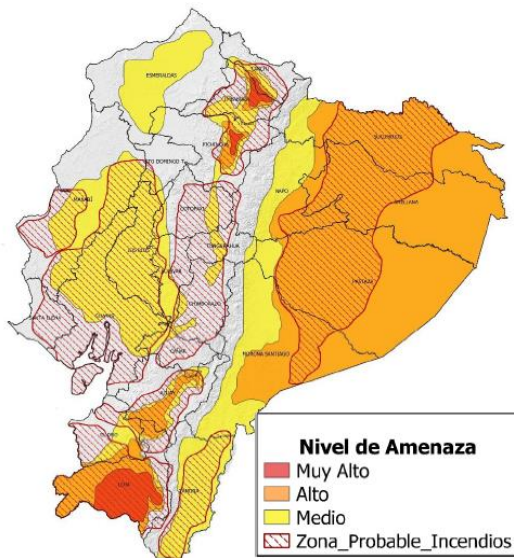


Fig. 1: Mapa de nivel de amenaza: Incremento de temperatura durante el día y zonas favorables a incendios forestales.

DESCRIPCIÓN: Los próximos días continuarán **Muy Altas Temperaturas y Radiación Ultravioleta en el día**, con mayor énfasis al norte y sur de la región Interandina, el centro y sur del Litoral y Amazonía. Esta situación persistente, combinada con el bajo contenido de humedad y ráfagas de viento moderadas y fuertes, **incrementa la probabilidad de ocurrencia de incendios forestales (zonas delimitadas con color rojo en el mapa de amenaza).**

Adicional, en distintos sectores de la Sierra se presentarán índices10 ultravioletas (IUV) extremadamente altos en el día.

Estimación de Máxima Temperatura Diurna

REGIÓN	Temperatura máxima diurna (°C)		
	Nivel Medio	Nivel Alto	Nivel Muy Alto
Litoral	30° – 32°C		
Interandina	21° – 23°C	24° – 26 °C	> 27°C
Amazonía	29° – 31°C	32° – 34°C	

ZONAS AFECTADAS

- Región Litoral:** Mayor intensidad en las provincias de Guayas y parte de El Oro y Manabí.
- Región Interandina:** Mayor riesgo en las provincias de Carchi, Imbabura, Pichincha, Chimborazo, Azuay y Loja.
- Región Amazónica:** Mayores temperaturas en las provincias del centro y norte de la región.

3. Incendios Forestales Activos y Controlados

Mediante monitoreo realizado con los puntos focales del Sistema Nacional Descentralizado de Gestión Integral de Riesgos y Desastres a nivel nacional, a la hora de corte de este informe, se reportan 3 incendio forestales activos y 1 incendio forestal controlado.

03 incendios forestales activos

No.	Provincia	Cantón	Parroquia	Sector	Afectación (ha)	Fecha del evento	Observaciones
01	Loja	Loja	Vilcabamba	Yamburara	---	04/09/2024	Cuerpo de Bomberos de Loja, estación Vilcabamba realizan labores de liquidación y sofocación del flagelo
02	Loja	Loja	Chuquiribamba	Sector Lluzcapa	---	03/09/2024	Cuerpo de Bomberos de Loja, estación Chantaco realizan labores de liquidación y sofocación del flagelo
03	Loja	Loja	Quinara	Quinara	1505	31/08/2024	Cuerpo de Bomberos de Loja realizan labores de liquidación del flagelo. Se movilizaron dos Helicópteros MI-17 con sistema Bambi Bucket y realizan descargas de agua en la zona afectada

01 incendios forestales controlados

No.	Provincia	Cantón	Parroquia	Sector	Afectación (ha)	Fecha del evento	Observaciones
01	Loja	Quilanga	San Antonio de las Aradas y Fundochamba	Varios sectores (Valdivia, Santa Rosa, El Limón, El Sauce, La Libertad y Naranjito)	7600	23/08/2024	El incendio forestal se encuentra controlado en un 95% BRIEF El Oro y Cuerpo de Bomberos Quilanga realizan monitoreo en el sector de Sauce para verificar el estado del incendio en el cantón Quilanga

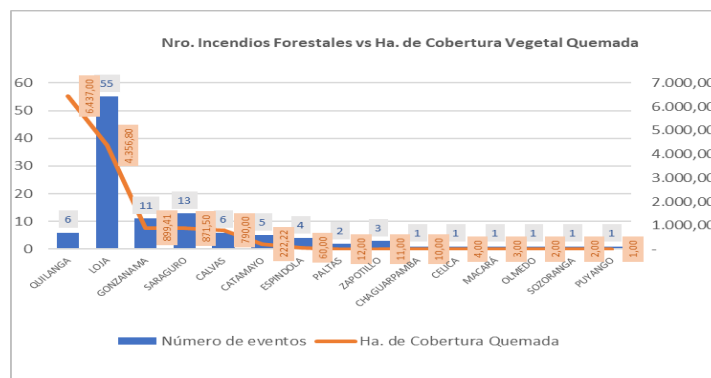
Fuente: Unidad de Monitoreo Loja - Zamora Chinchipe - SNDGIRD 04/09/2024 - 16:00

4. Detalle de Mayor Afectaciones por cantones.






Los cantones con mayor afectación en cobertura vegetal son: **Quilanga** con 6.437 hectáreas afectadas con 6 eventos; **Loja** con 4.356,80 hectáreas afectadas con 55 eventos; **Gonzanamá** con 899,41 hectáreas afectadas con 11 eventos, **Saraguro**, con 871,50 hectáreas afectadas con 13 eventos y **Calvas**, con 790 hectáreas afectadas en 6 eventos.

No.	Provincia	Número de eventos	% Porcentaje de Eventos	Ha. de Cobertura Quemada	% Porcentaje de Ha. De Cobertura Quemada
1	QUILANGA	6	5%	6.437,00	47%
2	LOJA	55	50%	4.356,80	32%
3	GONZANAMA	11	10%	899,41	7%
4	SARAGURO	13	12%	871,50	6%
5	CALVAS	6	5%	790,00	6%
6	CATAMAYO	5	5%	222,22	2%
7	ESPINDOLA	4	4%	60,00	0%
8	PALTAS	2	2%	12,00	0%
9	ZAPOTILLO	3	3%	11,00	0%
10	CHAGUARPAMBA	1	1%	10,00	0%
11	CELICA	1	1%	4,00	0%
12	MACARÁ	1	1%	3,00	0%
13	OLMEDO	1	1%	2,00	0%
14	SOZORANGA	1	1%	2,00	0%
15	PUYANGO	1	1%	1,00	0%
Total general		111	100%	13.681,93	100%

Fuente: Unidad de Monitoreo Loja - Zamora Chinchipe - SNDGIRD 04/09/2024 - 16:00



Afectación a Personas:

	Personas Heridas:*	3		Personas Afectadas:	219
	Familias afectadas:	52		Personas Damnificadas:	212
	Familias damnificadas:	90			

Afectación a viviendas:					
	Viviendas destruidas:	4		Viviendas afectadas:	17
	Bienes privados destruidos:**	11			
Medios de Vida					
	Animales muertos:***	6.010		Animales afectados:****	488
	Cobertura vegetal quemada:	13.681,93		Hectáreas de cultivos perdidos:*****	335
Otras afectaciones					
	Porcentaje de Servicio de Agua Potable Afectado (%)	60			

*2 bomberos y 1 comunero.
**8 bienes privados destruidos (chozas de finca deshabitadas), 3 chozas de madera para acampar
***6000 pollos y 10 cabezas de ganado
****488 cabezas de ganado sin alimentación
*****128,5 hectáreas de sembríos de café, 6,5 hectáreas de huertos de legumbres y 200 hectáreas de semilleros de café.

Fuente: Unidad de Monitoreo Loja – Zamora Chinchipe – SNDGIRD 04/09/2024 - 16:00

Nota aclaratoria: Toda la información de cifras mostradas en el presente Informe, está sujeta a variación en virtud del levantamiento continuo de información.

5. Eventos Peligrosos y Afectaciones – Resumen.

Desde el 01 de enero del 2024 a la fecha, en la provincia de Loja se han registrado **111** incendios forestales causando las siguientes afectaciones.

No	Cantones	Número de Evento	Ha de Cobertura Vegeta Quemada	Personas Heridas	Personas Afectadas	Familias Afectadas	Personas Damnificadas	Familias Damnificadas	Viviendas Afectadas	Viviendas Destruidas	Bienes Privados Destruídos	Ha. Cultivo Perdidos	Animales Afectados	Animales Muertos
1	QUILANGA	6	6.437,00	3	219	52	212	90	17	4	8	335	488	6010
2	LOJA	55	4.356,80	0	0	0	0	0	0	0	0	0	0	0
3	GONZANAMA	11	899,41	0	0	0	0	0	0	0	3	0	0	0
4	SARAGURO	13	871,50	0	0	0	0	0	0	0	0	0	0	0
5	CALVAS	6	790,00	0	0	0	0	0	0	0	0	0	0	0
6	CATAMAYO	5	222,22	0	0	0	0	0	0	0	0	0	0	0
7	ESPINDOLA	4	60,00	0	0	0	0	0	0	0	0	0	0	0
8	PALTAS	2	12,00	0	0	0	0	0	0	0	0	0	0	0
9	ZAPOTILLO	3	11,00	0	0	0	0	0	0	0	0	0	0	0
10	CHAGUARPAMBA	1	10,00	0	0	0	0	0	0	0	0	0	0	0
11	CELICA	1	4,00	0	0	0	0	0	0	0	0	0	0	0
12	MACARÁ	1	3,00	0	0	0	0	0	0	0	0	0	0	0
13	OLMEDO	1	2,00	0	0	0	0	0	0	0	0	0	0	0
14	SOZORANGA	1	2,00	0	0	0	0	0	0	0	0	0	0	0
15	PUYANGO	1	1,00	0	0	0	0	0	0	0	0	0	0	0
Total general		111	13.681,93	3	219	52	212	90	17	4	11	335	488	6010

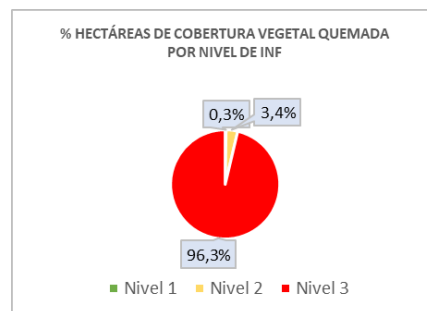
Fuente: Unidad de Monitoreo Loja – Zamora Chinchipe – SNDGIRD 04/09/2024 - 16:00

6. Número de incendios forestales por nivel de afectación.

Estableciendo la tabla por niveles de Incendios forestales se establece de la siguiente manera: **Nivel 1** con 30 INF con una superficie de 37,30 ha. afectadas, **Nivel 2** con 56 INF con una superficie de 471 ha. afectadas y el **Nivel 3** con 25 INF con una superficie de 13.173,63 ha. afectadas.

No.	Cantones	Nivel 1		Nivel 2		Nivel 3	
		INF	Ha. Afec.	INF	Ha. Afec.	INF	Ha. Afec.
1	QUILANGA	0	0	3	22	3	6415
2	LOJA	19	20,8	28	217	8	4119
3	GONZANAMA	3	5	5	54	3	840,41
4	SARAGURO	2	2,5	4	50	7	819
5	CALVAS	1	1	2	9	3	780
6	CATAMAYO	0	0	4	22	1	200,22
7	ESPINDOLA	0	0	4	60	0	0
8	PALTAS	1	2	1	10	0	0
9	ZAPOTILLO	1	1	2	10	0	0
10	CHAGUARPAMBA	0	0	1	10	0	0
11	CELICA	0	0	1	4	0	0
12	MACARÁ	0	0	1	3	0	0
13	OLMEDO	1	2	0	0	0	0
14	SOZORANGA	1	2	0	0	0	0
15	PUYANGO	1	1	0	0	0	0
Total general		30	37,30	56	471	25	13.173,63

Fuente: Unidad de Monitoreo Loja – Zamora Chinchipe – SNDGIRD 04/09/2024 - 16:00

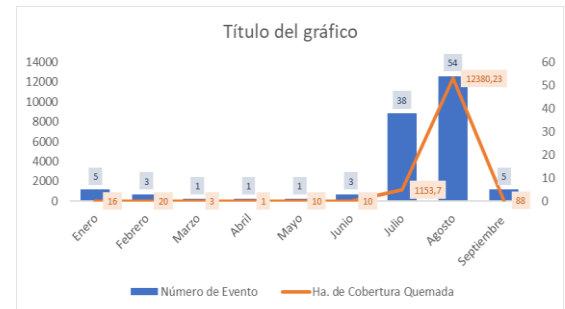


- Nivel 1: afectación menor o igual a 2 hectáreas.
- Nivel 2: afectación mayor 2 y menor o igual a 30 hectáreas.
- Nivel 3: afectación mayor a 30 hectáreas.

7. Incendios forestales distribuidos por meses de afectación.

En el mes de **agosto** se registra la mayor cobertura vegetal quemada de **12.380,23 hectáreas** con 54 eventos, seguido de **julio** donde se registró **1.153,70 hectáreas** afectadas, con 38 eventos y **septiembre** donde se reportan **88 hectáreas** afectadas, con 5 eventos.

No.	Mes	Número de Evento	% Porcentaje de Eventos	Ha. de Cobertura Quemada	% Porcentaje de Ha. de Cobertura Quemada
1	Enero	5	4,50%	16,00	0,12%
2	Febrero	3	2,70%	20,00	0,15%
3	Marzo	1	0,90%	3,00	0,02%
4	Abril	1	0,90%	1,00	0,01%
5	Mayo	1	0,90%	10,00	0,07%
6	Junio	3	2,70%	10,00	0,07%
7	Julio	38	34,23%	1.153,70	8,43%
8	Agosto	54	48,65%	12.380,23	90,49%
9	Septiembre	5	4,50%	88	0,64%
Total general		111	100%	13.681,93	100%



Fuente: Unidad de Monitoreo Loja - Zamora Chinchipe - SNDGIRD 04/09/2024 - 16:00

8. Recursos Especiales Movilizados

Durante el periodo del 01 enero hasta la presente fecha se han realizado 23 intervenciones aéreas, 169 descargas y 119002 galones de agua para extinción de flagelos.

FECHA	HORA INICIO DE OPERACIONES	TIPO	NOMBRE	INSTITUCIÓN	NÚMERO DE INTERVENCIÓN	DESCARGAS	TOTAL GALONES DESCARGADOS	SECTOR
30/8/2024	07H14	HELICÓPTERO	LAMA	FUERZAS AÉREA DE ECUADOR	1	4	528	PLAZA DEL INCA
	09H00	HELICÓPTERO	LAMA	FUERZAS AÉREA DE ECUADOR	1	22	3566	GONZANAMÁ - NAMBACOLA
31/8/2024	07H02	AVIÓN	C-27J SPARTAN (1)	FUERZA AÉREA DE PERÚ	1	1	5000	SAUCES
	07H30	AVIÓN	C-27J SPARTAN (2)	FUERZA AÉREA DE PERÚ	1	1	5000	SAUCES
	11H30	AVIÓN	C-27J SPARTAN (1)	FUERZA AÉREA DE PERÚ	1	1	5000	COOPERATIVA FUNDOCHAMA
	11H45	AVIÓN	C-27J SPARTAN (2)	FUERZA AÉREA DE PERÚ	1	1	5000	PLAZA DEL INCA
	15H57	AVIÓN	C-27J SPARTAN (1)	FUERZA AÉREA DE PERÚ	1	1	5000	SAUCES ALTO
	16H01	AVIÓN	C-27J SPARTAN (2)	FUERZA AÉREA DE PERÚ	1	1	5000	SAUCES BAJO
	16H12	HELICÓPTERO	LAMA	FUERZAS AÉREA DE ECUADOR	1	12	1585	SAUCES BAJO
01/09/2024	09H00	HELICÓPTERO	LAMA	FUERZAS AÉREA DE ECUADOR	1	22	3566	GONZANAMÁ - NAMBACOLA
	07H45	HELICÓPTERO	M117 (618)	FUERZAS AÉREAS DE PERÚ	2	7	5547	SARAQUE
	07H45	HELICÓPTERO	M117 (641)	FUERZAS AÉREAS DE PERÚ	2	7	5547	SARAQUE
02/09/2024	09H45	HELICÓPTERO	M117 (618)	FUERZAS AÉREAS DE PERÚ	1	4	3170	GONZANAMÁ - NAMBACOLA
	08H00	HELICÓPTERO	M117 (618)	FUERZAS AÉREAS DE PERÚ	1	4	2512	SARAQUE, SAUCES
	11H00	HELICÓPTERO	M117 (641)	FUERZAS AÉREAS DE PERÚ	1	4	2512	SARAQUE, CABUYOS
	13H00	HELICÓPTERO	M117 (641)	FUERZAS AÉREAS DE PERÚ	1	10	7925	QUINARA
03/09/2024	07:30	AVIÓN	C-27J SPARTAN (1)	FUERZAS AÉREAS DE PERÚ	1	1	5000	QUINARA
	08:30	HELICÓPTERO	M117 (641)	FUERZAS AÉREAS DE PERÚ	1	29	22979	QUINARA
	16:30	HELICÓPTERO	M117 (641)	FUERZAS AÉREAS DE PERÚ	1	29	22979	QUINARA
04/09/2024	10:00	HELICÓPTERO	H145	FUERZAS AÉREA DE ECUADOR	1	3	793	QUINARA
	10:30	HELICÓPTERO	H145	FUERZAS AÉREA DE ECUADOR	1	5	793	QUINARA
TOTAL					23	169	119002	

Fuente: Unidad de Monitoreo Loja - Zamora Chinchipe - SNDGIRD 04/09/2024 - 16:00

9. Alojamiento Temporales

A continuación, se presenta el detalle de los alojamientos temporales por el incendio forestal en cantón Quilanga:

Nro.	Provincia	Cantón	Parroquia	Fecha de apertura del alojamiento	Número de Familia	Número de Personas	Tipo de Alojamiento Temporal	Estado	Detalle
1	Loja	Quilanga	San Antonio de las Aradas	30/08/2024	2	3	Refugio	Cerrado	2 familias compuesta por 3 personas (adultos mayores) se movilizaron a refugio por seguridad debido al humo se mantuvieron todo el día y una vez que fue seguro retornaron a sus viviendas.
2	Loja	Quilanga	San Antonio de las Aradas	30/08/2024	4	13	Familia de acogida	Cerrado	4 familias compuesta por 13 personas que se consumió en su totalidad su vivienda se encuentran en familias de acogida
3	Loja	Quilanga	San Antonio de las Aradas	30/08/2024	25	100	Familia de acogida	Cerrado	Familias que habitan en las cercanías donde se suscita el incendio Forestal evacuaron por sus propios medios y por seguridad a familia acogiente y retornaron a sus viviendas el 31/08/2024 una vez que ya es seguro el sector

Fuente: Unidad de Monitoreo Loja - Zamora Chinchipe - SNDGIRD 04/09/2024 - 16:00

10. Declaratorias de Emergencia, COE activados.

- Cantón declarado en emergencia:

Nro.	Fecha de la Declaratoria	Provincia	Cantón	Fecha de Cierre	Estado	Observación
1	28/08/2024	Loja	Quilanga	-	Vigente	Declarar el estado de EMERGENCIA el cantón Quilanga durante la emergencia.

- COE provincial activo:

COE Provincial				
Nro.	Provincia	Cantón	Fecha de Activación	Estado
1	Loja	Loja	28/08/2024	Activo

- COE cantonal activo:

COE Cantonal				
Nro.	Provincia	Cantón	Fecha de Activación	Estado
1	Loja	Quilanga	24/08/2024	Activo

- 2 COE parroquiales:

COE Parroquial					
Nro.	Provincia	Cantón	Parroquia	Fecha de Activación	Estado
1	Loja	Quilanga	San Antonio de las Aradas	24/08/2024	Activo
2	Loja	Quilanga	Fundochamba	30/08/2024	Activo

11. Eventos más relevantes

Entre los eventos más relevantes ocurridos durante los últimos 15 días podemos mencionar lo siguiente:

Zona 7 - Loja/Quilanga/Parroquia San Antonio de las Aradas: Valdivia, Santa Rosa, El Limón y El Sauce/Parroquia Fundochamba: La Libertad y Naranjito: El 23/08/2024 se produjo un incendio forestal mismo que está **Controlado** en un 95%.

Desde el 30/08/2024 el COE Parroquial de Fundochamba coordina las actividades a realizarse con las diferentes instituciones.

El 28/08/2024 se reunió COE Provincial de Loja y se declara en sesión permanente hasta culminar el evento.

Desde el 25/08/2024 se mantiene activo COE Cantonal de Quilanga y su gestión principal es la coordinación integral de la emergencia.

Desde el 24/08/2024 el COE Parroquial de San Antonio de las Aradas coordina las actividades a realizarse con las diferentes instituciones.

BRIF El Oro conjuntamente con SNGR y MAG realizaron análisis de las coordenadas tomadas por Cuerpo de Bomberos en sitio y de los mapas de monitoreo satelital NASA FIRMS; se realizó el desglose de las afectaciones de la cobertura vegetal total quemada (7.600 hectáreas) donde informaron que en el cantón Quilanga se registran 6295 hectáreas

- **3 personas heridas (2 bomberos y 1 comunero). Al momento su salud es estable.**
- **52 familias afectadas compuestas por 98 personas**
- **88 familias damnificadas confirmadas por 219 personas**
- **17 viviendas afectadas**
- **3 viviendas destruidas**
- **8 bienes privados destruidos (chozas deshabitadas)**
- **6010 animales muertos (6.000 pollos y 10 cabezas de ganado). Información confirmada por el MAG**
- **488 animales afectados.**
- **60% de Servicio de Agua Potable afectado en las parroquias de Fundochamba y San Antonio de las Aradas**
- **6.295 hectáreas de vegetación nativa, bosque de pino y pajonal.**
- **Del total del área consumida se consumieron: 128.5 hectáreas de sembríos de café, 6.5 hectáreas de huertos de legumbres y 200 hectáreas de semilleros de café.**

Se movilizan 2 helicópteros de la FAE para realizar descargas de agua en el sector de Plaza del Inca.

Se realizó la transferencia de mando del BRIF Cañar al BRIF El Oro en la mañana del lunes 02/09/2024.

MAG continúa con el levantamiento de información y daños.

SNGR y MIES continúan con la evaluación de necesidades a las familias afectadas.

Secretaría Técnica "Ecuador Crece sin Desnutrición Infantil" realizó levantamiento de información y entrega de Asistencia Humanitaria.

El Ministerio de Educación suspendió actividades académicas en las Unidades Educativas de las parroquias San Antonio de las Aradas y Fundochamba de Quilanga.

Ministerio de Finanzas transfirió \$188.000 al GAD Cantonal de Quilanga para la emergencia.

2 helicópteros de la Fuerza Aérea Peruana, se sumaron para liquidación del flagelo desde el 31/08/2024.

El albergue de la Esc. Miguel Antoleano Salinas fue cerrado y las familias retornaron a sus viviendas.

Gobierno Provincial de Loja movilizó recursos para tareas de limpieza, construcción de fosas y movilización de materiales.

Policía Nacional colabora realizando control y seguridad ciudadana y apoyó en las tareas de sofocación del flagelo.

MSP continúa brindando atención pre-hospitalaria a pobladores de sectores afectados y al momento 217 personas han sido atendidas

Secretario Nacional, Coordinador Zonal y SNGR coordinan acciones de atención del evento.

Zona 7 - Loja/Loja/Quinara/Quinara: El 31/08/2024, se registró un incendio forestal que se encuentra **activo**.

- **2776 hectáreas de vegetación nativa.**

En Helicópteros H145 de la FAE han realizado 5 descargas de 1000 litros c/u sobre el área afectada

Se activó el COE Cantonal de Loja el día lunes 02/09/2024 y resolvió lo siguiente:

El COE Cantonal permanecerá en sesión permanente.

Prohibición absoluta de todo tipo de quemas dentro del cantón Loja.

Se movilizaron dos Helicópteros MI-17 con sistema Bambi Bucket con capacidad de 3000 litros y el avión Sparta con capacidad de 5000 litros, realizando descargas de agua en la zona afectada.

BRIF El Oro conjuntamente con SNGR y MAG realizaron análisis de coordenadas tomadas en sitio por parte de Cuerpo de Bomberos y los mapas de monitoreo satelital NASA FIRMS, donde se generó el mapa de cobertura vegetal quemada desglosándolo por parroquias.

Cuerpo de Bomberos de Loja de las estaciones: Malacatos y Vilcabamba, retomaron las labores de liquidación y sofocación del flagelo.

Se instaló el PMU en la parroquia Quinara para la coordinación de acciones de respuesta.

SNGR realiza constante monitoreo.

Zona 7 - Loja/Catamayo/El Tambo/ Sectores: Bellavista y Argentina: El 30/08/2024, se registró un incendio forestal que se encuentra **liquidado** en su totalidad.

- **200.22 hectáreas aproximadamente de vegetación nativa, pastizal y bosque de pino, mediante levantamiento de información satelital FIRMS NASA.**

Cuerpo de Bomberos de Loja realizan labores de sofocación y liquidación del flagelo.

SNGR coordinó la atención del evento y realizó constante monitoreo.

Zona 7 - Loja/Loja/Gonzanamá/Nambacola/El Cascajo: El 31/08/2024, se registró un incendio forestal que se encuentra **liquidado** en su totalidad.

- **10 hectáreas aproximadamente de vegetación nativa y pastizal.**

Teniente Político de Nambacola y comuneros del sector culminaron trabajos de sofocación del flagelo

SNGR coordinó la atención del evento y realizó constante monitoreo.

Zona 7 - Loja/Loja/Malacatos/Sectores: Nangora y Potopamba: El 31/08/2024, se registró un incendio forestal que se encuentra **liquidado** en su totalidad.

- **30 hectáreas aproximadamente de bosque de pino, yaragua y vegetación nativa.**

Cuerpo de Bomberos de Loja (Estación Malacatos) realizaron labores de sofocación y liquidación del flagelo.

SNGR coordinó la atención del evento y realizó constante monitoreo.

Zona 7 - Loja/Gonzanamá/Nambacola/varios sectores: San Vicente, Peña Negra, Inbinuma, Chonta y Potrerillos: El 29/08/2024, se registró un incendio forestal que se encuentra **liquidado**

El 29/08/2024 el COE Cantonal de Gonzanamá se declara en sesión permanente hasta culminar el evento.

- **750.41 hectáreas aproximadamente de vegetación nativa, pastizal y bosque de pino, mediante levantamiento de información satelital FIRMS NASA.**

El 20% del servicio de agua potable está afectado debido a daños en la tubería causados por el flagelo.

UGR Gonzanamá informa que el día 02/09/2024 se reunirá el COE cantonal para dialogar sobre la cartera de estado que cubrirá la reparación de daños en las tuberías del líquido vital

El 01/09/2024 Helicóptero MI - 17 (Perú) con sistema Bambi bucket realizó 4 descargas de agua (3.000 litros c/u.)

El 31/08/2024 Helicóptero LAMA de las FF.AA con sistema Bambi bucket realizó 27 descargas de agua (500 litros c/u).

El 30/08/2024 Helicóptero LAMA de las FF.AA con sistema Bambi bucket realizó 11 descargas de agua (500 litros c/u).

Cuerpo de Bomberos de Gonzanamá continúan labores de liquidación y sofocación del flagelo.

Cuerpo de Bomberos de Chaguarpamba apoyó en la liquidación del flagelo.

COE Cantonal se reunió el 29/08/2024 y se declaró en sesión permanente.

Técnico de UGR Gonzanamá realiza el levantamiento y actualización de información.

SNGR coordinó la atención del evento y realizó constante monitoreo.

Zona 7 - Loja/Saraguro/Tablón/Valle Hermoso: El 29/08/2024, se registró un incendio forestal que se encuentra **liquidado** en su totalidad.

- **204 hectáreas aproximadamente de vegetación nativa (Mediante levantamiento de información satelital FIRMS NASA).**

Personal del Cuerpo de Bomberos de Saraguro realizó trabajos de liquidación y sofocación del flagelo.

SNGR coordinó la atención del evento y realizó constante monitoreo.

SitRep generado por la Dirección de Monitoreo de Eventos Adversos de la Secretaría Nacional de Gestión de Riesgos.

SitRep elaborado por:

Nombre: Paulina Saritama - Operador Zonal de la Unidad de Monitoreo de Eventos Adversos
Correo electrónico: paulina.saritama@gestionderiesgos.gob.ec
Teléfono: 073701242

SitRep aprobado por:

Nombre: Mauricio Andrade - Analista de Monitoreo de Eventos Adversos
Correo electrónico: mauricio.andrade@gestionderiesgos.gob.ec
Teléfono: 042593500 ext. 1603

Para ser agregado o removido de esta lista de SitRep, por favor envíe un correo electrónico a sala.nacional@gestionderiesgos.gob.ec
Para más información, visite nuestro sitio Web: <https://www.gestionderiesgos.gob.ec/informes-de-situacion-actual-por-eventos-adversos-ecuador/>