

SitRep No. 01 – Incendios Forestales del 01 de enero a la fecha

INFORME DE SITUACIÓN AZUAY

Este Informe cubre el período de 01.01.2024 al 11.09.2024

El próximo SITREP será emitido el viernes 01 de junio, o en caso de generarse nueva actividad relevante

1. Puntos importantes

- Desde el 1 de enero del 2024 hasta la fecha, en la provincia del Cañar 7 cantones se han visto afectados a causa de **124 incendios forestales**, ocasionando la pérdida de 249,64 hectáreas de cobertura vegetal.
- Los cantones con mayores pérdidas en cobertura vegetal son: Cañar, Azogues, Déleg y Biblián.
- Cuerpo de Bomberos Cantonales atendieron las emergencias en conjunto con la comunidad.

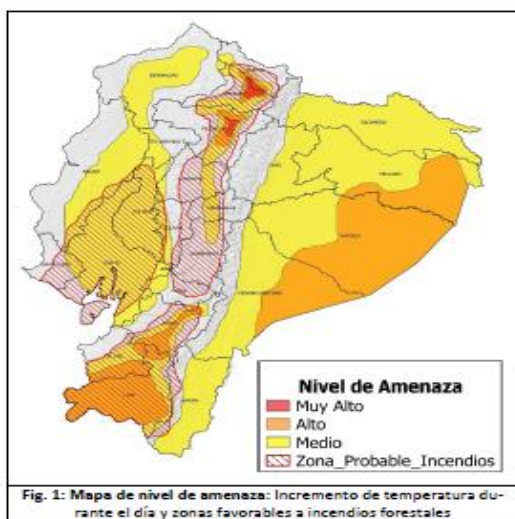
NIVEL DE
FECTACIÓN

1

Calificación realizada con
base al Manual del COE
2017

2. Situación Hidrometeorológica actual.

El boletín No. 48, estatus advertencia emitido por el INAMHI el 05/09/2024, vigente desde 10H00 del 06 de septiembre hasta las 17H00 del 11 de septiembre de 2024. Se prevé un nivel de amenaza meteorológica MEDIO; ALTO y MUY ALTO. Fenómeno: Alta temperatura diurna y probables incendios forestales.



DESCRIPCIÓN:

Los próximos días continuarán **Altas y Muy Altas Temperaturas y Radiación Ultravioleta en el día**, con mayor énfasis al norte y sur de la región Interandina, interior del Litoral y Amazonía. Esta situación persistente, combinada con el bajo contenido de humedad y ráfagas de viento moderadas y fuertes, **incrementa la probabilidad de ocurrencia de incendios forestales** (zonas delimitadas con color punteado en el mapa de amenaza).

Estimación de Máxima Temperatura Diurna

REGIÓN	Temperatura máxima diurna (°C)		
	Nivel Medio	Nivel Alto	Nivel Muy Alto
Litoral	30° – 32°C		
Interandina	21° – 23°C	24° – 26 °C	> 27°C
Amazonia	29° – 31°C	32° – 34°C	

3. Eventos Peligrosos y Afectaciones - Resumen.

Desde el 01 de enero del 2024 a la fecha, se han registrado **124 incendios forestales**, distribuidos de la siguiente manera:

Nro.	Provincia	No. De Eventos	% De No. De Eventos	Ha De Cobertura Vegetal Quemada	% De Cobertura Vegetal Quemada
1	CAÑAR	15	12%	127,19	51%
2	AZOGUES	65	52%	62,3	25%
3	DELEG	28	23%	44,73	18%
4	BIBLIAN	10	8%	8,83	4%
5	LA TRONCAL	4	3%	6,5	3%
6	SUSCAL	1	1%	0,05	0%
7	EL TAMBO	1	1%	0,04	0%
Total		124	100%	249,64	100%

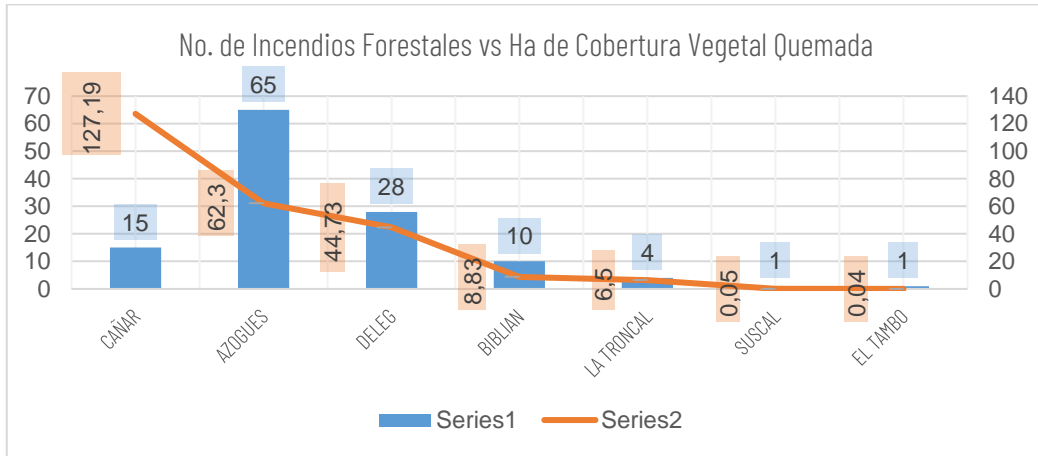
Fuente: Unidades de Monitoreo SNGR - SNDGIRD. 10/09/2024 12:00

SitRep No. 01 – Incendios Forestales del 01 de enero a la fecha








INFORME DE SITUACIÓN AZUAY

Este Informe cubre el período de 01.01.2024 al 11.09.2024

El próximo SITREP será emitido el viernes 01 de junio, o en caso de generarse nueva actividad relevante



Por los eventos detallados en la tabla anterior, se han registrado las siguientes afectaciones:

Afectación a Personas:					
	Fallecidos:	0		Heridos:	4
Cobertura vegetal quemada (hectáreas)					
	Cobertura Vegetal Quemada:	249.64			
Afectación a servicios básicos esenciales e infraestructura:					
	Bienes públicos afectados:	0		Bienes públicos destruidos:	0
	Bienes privados afectados:	2		Bienes privados destruidos:	0

Fuente: Unidades de Monitoreo SNGR - SNDGIRD. 10/09/2024 12:00

Nota aclaratoria: Toda la información de cifras mostradas en el presente Informe, está sujeta a variación en virtud del levantamiento continuo de información.

4. Detalle de afectaciones por cantones (del 01 de enero de 2024 a la fecha).

En la siguiente tabla se evidencia que los cantones con mayor afectación son: Cañar (127.19 ha), Azogues (62.3ha), Déleg (44.73 ha), Biblián (8.83).

Nro.	Cantón	No. de Evento	Bienes Privados Afectados	Ha De Cobertura Vegetal Quemada
1	CAÑAR	15	0	127.19
2	AZOGUES	65	2	62.3
3	DELEG	28	0	44.73
4	BIBLIAN	10	0	8.83
5	LA TRONCAL	4	0	6.5
6	SUSCAL	1	0	0.05
7	EL TAMBO	1	0	0.04
	Total	124	2	249.64

Fuente: Unidades de Monitoreo SNGR - SNDGIRD. 10/09/2024 12:00

SitRep No. 01 – Incendios Forestales del 01 de enero a la fecha

INFORME DE SITUACIÓN AZUAY

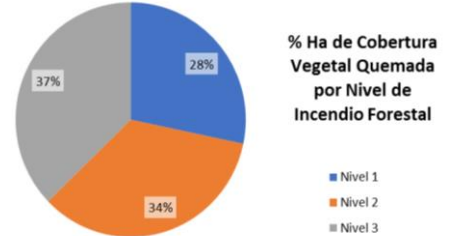
Este Informe cubre el período de 01.01.2024 al 11.09.2024

El próximo SITREP será emitido el viernes 01 de junio, o en caso de generarse nueva actividad relevante

5. Incendios forestales distribuidos por niveles de afectación:

Estableciendo la tabla por niveles de Incendios forestales se establece de la siguiente manera: Nivel 1 con 106 INF con una superficie de 70.64 ha. afectadas, Nivel 2 con 17 INF con una superficie de 86 ha. afectadas y el Nivel NIVE3 con 1 INF con una superficie de 93 ha. afectadas.

Cantón	Nivel 1		Nivel 2		Nivel 3	
	No. Eventos	Ha De Cobertura Vegetal Quemada	No. Eventos	Ha De Cobertura Vegetal Quemada	No. Eventos	Ha De Cobertura Vegetal Quemada
CAÑAR	8	6,69	6	27,5	1	93
AZOGUES	60	33,3	5	29	0	0
DELEG	24	21,73	4	23	0	0
BIBLIAN	9	5,83	1	3	0	0
LA TRONCAL	3	3	1	3,5	0	0
SUSCAL	1	0,05	0	0	0	0
EL TAMBO	1	0,04	0	0	0	0
Total	106	70,64	17	86	1	93



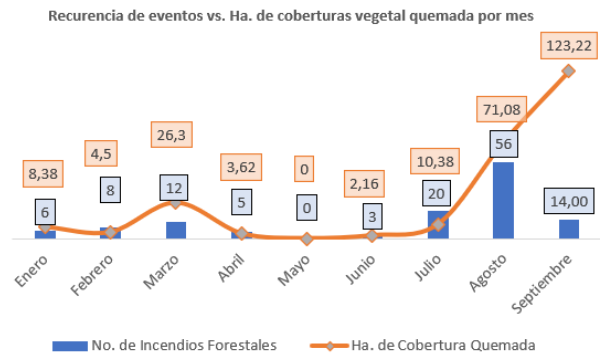
Nivel 1: Afectación menor a 2 hectáreas
Nivel 2: Afectación mayor o igual a 2 y menor a 10 hectáreas
Nivel 3: Afectación mayor o igual a 10 hectáreas

Fuente: Unidades de Monitoreo SNGR - SNDGIRD. 10/09/2024 12:00

6. Incendios forestales distribuidos por meses de afectación:

En el mes de septiembre del 2024, se registró la mayor cobertura vegetal quemada de 123.22 hectáreas, con 14 eventos; seguido del mes de agosto con 56 incendios forestales, con afectación de 71.08 hectáreas de cobertura vegetal quemada.

Mes	No. de Evento	Ha De Cobertura Vegetal Quemada	% De No. De Eventos	% De Cobertura Vegetal Quemada
ENERO	6	8,38	5%	3%
FEBRERO	8	4,5	6%	2%
MARZO	12	26,3	10%	11%
ABRIL	5	3,62	4%	1%
JUNIO	3	2,16	2%	1%
JULIO	20	10,38	16%	4%
AGOSTO	56	71,08	45%	28%
SEPTIEMBRE	14	123,22	11%	49%
Total	124	249,64	100%	100%



7. Eventos de mayor impacto en los últimos 15 días.

Entre los casos más relevantes ocurridos durante los últimos 15 días podemos mencionar los siguientes:

Cañar/Cañar/Juncal/Yaculoma. El 04/09/2024 por causas desconocidas se suscitó un incendio forestal mismo que se encuentra **liquidado**.

- **93 ha de cobertura vegetal quemada.**

Cuerpo de Bomberos Cañar realizó la inspección de la zona. Cuerpo de Bomberos Cañar, Cuerpo de Bomberos El Tambo, personal del GAD Cantonal Cañar y comuneros realizaron labores de combate del incendio forestal.

SitRep generado por la Dirección de Monitoreo de Eventos Adversos de la Secretaría Nacional de Gestión de Riesgos.

SitRep elaborado por:

Nombre: Ing. César Torres - Jefe de Sala de Monitoreo
Correo electrónico: cesar.torres@gestionderiesgos.gob.ec
Teléfono: 0992166095

SitRep aprobado por:

Nombre: Mariana Quisillo - Director de Monitoreo de Eventos Adversos
Correo electrónico: director.monitoreo@gestionderiesgos.gob.ec
Teléfono: 042593500 ext. 1960

Para ser agregado o removido de esta lista de SitRep, por favor envíe un correo electrónico a sala.nacional@gestionderiesgos.gob.ec
Para más información, visite nuestro sitio Web: <https://www.gestionderiesgos.gob.ec/informes-de-situacion-actual-por-eventos-adversos-ecuador/>

Dirección: Edificio CIS ECU-911,
Av. Samborondón KM 0,5
Código postal: 092301 / Samborondón-Ecuador.
Teléfono: +593-4 2593-500
www.gestionderiesgos.gob.ec