

SitRep No. 17 – Incendios forestales desde el 23 de agosto de 2024 a la fecha

INFORME DE SITUACIÓN NACIONAL

Este Informe cubre el período de 23.08.2024 al 15.09.2024 - 17h00

El próximo SITREP será emitido en caso de generarse nueva actividad relevante.

1. Puntos importantes

- Desde el 23 de agosto de 2024 hasta la presente fecha, se han registrado **1.242 incendios forestales en 21 provincias, afectando a 123 cantones y 398 parroquias, ocasionando la pérdida de 22.781,53 hectáreas de cobertura vegetal.**
- Las provincias con mayores pérdidas en cobertura vegetal son: Loja (13.180,53 ha), Azuay (2.328,64 ha), Pichincha (1.779,73 ha), Imbabura (1.389,14 ha), Cotopaxi (1.265,62 ha), Chimborazo (827,13 ha) y Carchi (612,69 ha).
- Para la atención del incendio forestal en **Sigchos**, se activaron 6 Brigada de Refuerzo en Incendios Forestales (BRIF), mientras que, en **Quilanga**, se activaron 2 BRIF (ver tabla 2 en el punto 8 del Sitrep).
- El Presidente de la República emitió el Decreto No. 391-2024 en donde establece más acciones nacionales para combatir los incendios forestales en el país.
- Se mantienen activado el COE provincial de Loja; y **13 COE** cantonales: Alausí en la provincia de Chimborazo; Mejía, Rumiñahui y Quito en la provincia de Pichincha; Catamayo, Loja, Gonzanamá y Quilanga en la provincia de Loja; Urcuquí en Imbabura; Espejo en Carchi; Nabón y San Fernando en Azuay; y Sigchos en Cotopaxi.
- Mediante Resolución No. COE-001-2024 de fecha 12 de septiembre de 2024, el alcalde del GAD del cantón Sigchos declaró la **Situación de Emergencia** en todo el territorio del cantón; de la misma manera con Resolución Nro. 001-COE-GADCO-2024 de fecha 28/08/2024, el alcalde del GAD del cantón Quilanga declaró la **Situación de Emergencia** en todo el cantón.
- Ministerio de Defensa y el Comando Conjunto de Fuerzas Aéreas Ecuador activó el Sistema de Cooperación entre las Fuerzas Aéreas Americanas SICOFAA, con la Fuerza Aérea de Perú, para el incendio de Quilanga y Quinara en la provincia de Loja.

NIVEL DE AFECTACIÓN

3

Calificación realizada con base al Manual del COE 2017

El nivel de evento hace referencia a un evento súbito que requiere la atención de los entes competentes. En el caso de un macro evento progresivo como es la temporada de INF y su nivel de immanencia, hace referencia a Ins

2. Situación Hidrometeorológica actual

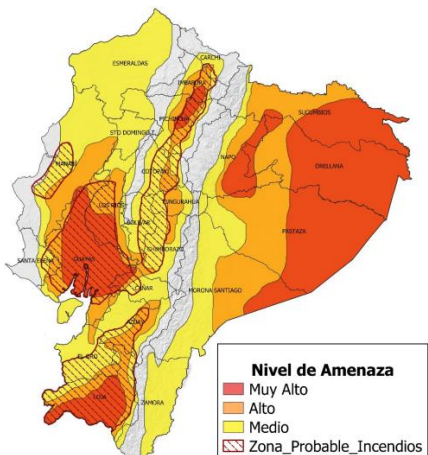


Fig. 1. Mapa de nivel de amenaza: Incremento de temperatura y zonas favorables a incendios forestales

Según el boletín meteorológico Nro. 49 con estatus de ADVERTENCIA, emitido por el INAMHI, con NIVEL DE AMENAZA METEOROLÓGICA: MEDIO, ALTO Y MUY ALTO, FENÓMENO ALTA TEMPERATURA DIURNA Y PROBABLES INCENDIOS FORESTALES, con vigencia: desde las 10h00 del 12 hasta las 17h00 del 15 de septiembre de 2024, los próximos días continuarán presentándose Muy Altas Temperaturas y Radiación Ultravioleta en la región Amazónica, Interandina, y zona centro - sur del Litoral. Esta situación persistente, combinada con el bajo contenido de humedad y ráfagas de viento moderadas y fuertes, incrementa el riesgo de ocurrencia de incendios forestales (zonas delimitadas con color rojo punteado en el mapa de amenaza).

3. Incendios Activos y Controlados.

Mediante monitoreo realizado con los puntos focales del Sistema Nacional Descentralizado de Gestión Integral de Riesgos y Desastres a nivel nacional, a la hora de corte de este informe, se reportan **5 incendios forestales activos** y **8 incendios forestales controlados**.

05 incendios forestales activos

No.	Provincia	Cantón	Parroquia	Sector	Afectación (ha)	Fecha del evento	Observaciones
01	Chimborazo	Riobamba	Cacha (Cab. En Machangara)	San Antonio de Bashug, por el Centro turístico Coop. Daquilema.	---	15/09/2024	Cuerpo de Bomberos Riobamba se encuentra realizando labores de sofocación en el sector.
02	Cotopaxi	Sigchos	Sigchos	Bosque Toachi-Pilatón Reserva Ecológica Los Ilinizas	--	09/09/2024	El incendio forestal se encuentra en un lugar inaccesible y no es posible realizar labores, se monitorea la evolución del incendio. SNGR coordina sobrevuelo con helicóptero.
03	Pichincha	Mejía	El Chaupi	Los Ilinizas	900	02/09/2024	MAATE mantiene monitoreo del lugar.
04	Imbabura	Urcuquí	La Merced de Buenos Aires	Cerro el Chispo	450	28/08/2024	Cuerpo de Bomberos de Ibarra realiza verificación mediante un dron.
05	Cotopaxi	Sigchos	Sigchos	Cerro El Pulpito, Caserío Las Rosas	1000	26/08/2024	El PMU informa que procedió a realizar labores de control y liquidación con ataque indirecto creando una línea de defensa con la técnica de avance progresivo.

08 incendios forestales controlados

No.	Provincia	Cantón	Parroquia	Sector	Afectación (ha)	Fecha del evento	Observaciones
06	Pichincha	Quito	Pifo	Itulcachi	--	14/09/2024	Cuerpo de Bomberos trabajan en la sofocación del incendio forestal
07	Pichincha	Quito	Guangopolo	La Taglla	---	15/09/2024	Cuerpo de Bomberos de Quito realiza los trabajos de liquidación y sofocación del flagelo en el lugar.
08	Pichincha	Quito	Chillogallo	Buenaventura, vía a Chiriboga	--	15/09/2024	Cuerpo de Bomberos DMQ trabajan en la sofocación del flagelo.
09	Pichincha	Quito	Puambo	Guambi	---	15/09/2024	Cuerpo de Bomberos de Quito continúa realizando los trabajos de liquidación y sofocación del flagelo en el lugar.
10	Pichincha	Cayambe	Otón	Comunidad Otuncito	--	13/09/2024	Cuerpo de Bomberos Cayambe continúa con las tareas de sofocación del flagelo, con apoyo de la comunidad de Otuncito. El incendio se encuentra controlado en un 85%
11	El Oro	Zaruma	Salvias	Vía a El Molino	80	13/09/2024	Cuerpo de Bomberos Zaruma, por hoy finalizaron las tareas de liquidación, serán retomadas el día de mañana 16/09/2024
12	Carchi	Espejo	La libertad	Morán	253.84	31/08/2024	Cuerpo de Bomberos de Espejo en coordinación con guardaparques de la Reserva Ecológica El Ángel (REEA) y comuneros, realizaron la inspección y mitigación de los focos de calor, los cuales se encuentran con residuos de combustión.
13	Loja	Catamayo	El Tambo	El Huayco	60	10/09/2024	Incendio forestal se encuentra controlado un 90%

Fuente: Unidades de Monitoreo SNGR - Instituciones del SNDGIRD. 15/09/2024 - 17h00

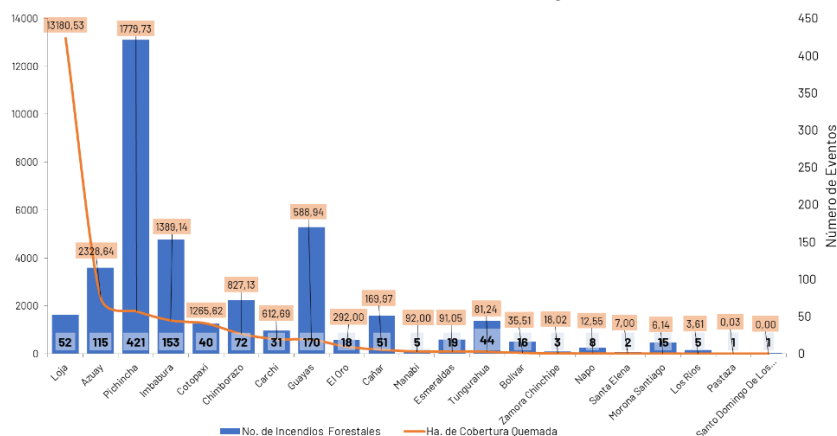
4. Eventos Adversos y Afectaciones - Resumen.

Desde el 23 de agosto del 2024 a la presente fecha, se han registrado 1.242 incendios forestales con un total de 22.781,53 hectáreas afectadas, distribuidos de la siguiente manera:

No.	Provincia	No. de Incendios Forestales	% Porcentaje de Eventos	Ha. de Cobertura Quemada	% Porcentaje de Ha. De Cobertura Quemada
1	Loja	52	4,18%	13180,53	57,86%
2	Azuay	115	9,26%	2328,64	10,22%
3	Pichincha	421	33,90%	1779,73	7,81%
4	Imbabura	153	12,32%	1389,14	6,10%
5	Cotopaxi	40	3,22%	1265,62	5,56%
6	Chimbarazo	72	5,80%	827,13	3,63%
7	Carchi	31	2,50%	612,69	2,69%
8	Guayas	170	13,69%	588,94	2,59%
9	El Oro	18	1,45%	292,00	1,28%
10	Cañar	51	4,11%	169,97	0,75%
11	Manabí	5	0,40%	92,00	0,40%
12	Esmeraldas	19	1,53%	91,05	0,40%
13	Tungurahua	44	3,54%	81,24	0,36%
14	Bolívar	16	1,29%	35,51	0,16%
15	Zamora Chinchipe	3	0,24%	18,02	0,08%
16	Napo	8	0,64%	12,55	0,06%
17	Santa Elena	2	0,16%	7,00	0,03%
18	Morona Santiago	15	1,21%	6,14	0,03%
19	Los Ríos	5	0,40%	3,61	0,02%
20	Pastaza	1	0,08%	0,03	0,00%
21	Santo Domingo De Los Tsáchilas	1	0,08%	0,00	0,00%
Total		1242	100%	22781,53	100%
















Fuente: Unidades de Monitoreo SNGR - Instituciones del SNDGIRD. 15/09/2024 - 17h00

Nro. de Incendios Forestales vs. Ha. de Cobertura Vegetal Quemada



Fuente: Unidades de Monitoreo SNGR - Instituciones del SNDGIRD. 15/09/2024 - 17h00

Por los eventos detallados en la tabla anterior, se han registrado las siguientes afectaciones:

Afectación a Personas:			
	Personas Heridas:	6	
	Familias afectadas:	126	 Personas Afectadas: 357
	Familias damnificadas:	92	 Personas Damnificadas: 227
Afectación a viviendas:			
	Viviendas destruidas:	4	 Viviendas afectadas: 19
Afectación a servicios básicos esenciales e infraestructura:			
	Bienes públicos afectados: *	3	 Bienes públicos destruidos: 2
	Bienes privados afectados: **	9	 Bienes privados destruidos: *** 23
Afectaciones a medios de vida			
	Hectáreas de cultivos afectados:	159,51	 Animales afectados**** 3.926
	Hectáreas de cultivos perdidos: *****	3.514,60	 Animales Muertos***** 44.737
Total de hectáreas quemadas:		22.781,53	Por información del DMQ se corrige la cifra de animales muertos en eventos de Quito.

*se trata de unidad de servicio Polaris de Cuerpo de Bomberos Cuenca, 1 transformador y 1 cable de aluminio.

**5 lanchas artesanales, 2 estructuras utilizadas como bodegas, 1 estructura de madera utilizada como asador de alimentos, 1 estructura de madera abandonada utilizada como bodega.

***se trata de 1 manguera de riego de 100 metros destruida, 200 metros de manguera de riego, 1 estructura de tipo covacha, 3 chozas de madera para acampar y 8 chozas de fincas no habitadas, 6 estructura de invernadero, 2 lanchas artesanales, 1 covacha, 1.500 metros de tubería destruida del sistema de riego y 2.500 metros de tubería destruida del sistema de agua potable, 1 taller de juegos pirotécnicos

****488 cabezas de ganado sin alimentación

*****32020 aves de corral, 100 abejas muertas, 12.138 animales entre bovinos, aves de corral, equino, porcinos y caprinos MAG indica la afectación por pérdida de pastizales (alimento del ganado) afectaciones en vías respiratorias por inhalación de humo (INF Quinara y Quilanga)

*****128,5 hectáreas de sembríos de café, 6,5 hectáreas de huertos de legumbres y 200 hectáreas de semilleros de café (superficie incluida en la cobertura vegetal quemada).

Fuente: Unidades de Monitoreo SNGR - Instituciones del SNDGIRD. 15/09/2024 - 17h00

Nota aclaratoria: Toda la información de cifras mostrados en el presente Informe, está sujeta a variación en virtud del levantamiento continuo de información.

5. Detalle de afectaciones por provincias.

A continuación, la siguiente tabla desagrega las afectaciones por provincias, siendo Loja la provincia con mayores hectáreas afectadas con 13.180,53 y Pichincha es la provincia con mayor recurrencia de eventos con 421:

No.	Provincia	No. de Incendios Forestales	Hr. De Cobertura Vegetal Quemada	Personas Heridas	Familias Afectadas	Personas Afectadas	Familias Damnificadas	Personas Damnificadas	Viviendas Afectadas	Viviendas Destruídas	Bienes Públicos Afectados	Bienes Públicos Destruídos	Bienes Privados Afectados	Bienes Privados Destruídos	Hr. Cultivo Afectados	Hr. Cultivo Perdidos	Animales Afectados	Animales Muertos
1	Loja	52	13180,53	3	93	223	92	227	17	4	0	0	0	8	159,50	3471,20	3533	12637
2	Azuay	115	2328,64	3	10	40	0	0	0	0	1	0	1	1	0	0	0	0
3	Pichincha	421	1779,73	0	21	74	0	0	0	0	0	0	3	0	0	0	393	32000
4	Imbabura	153	1389,14	0	0	0	0	0	0	0	2	1	0	10	0	0	0	100
5	Cotopaxi	40	1265,62	0	0	0	0	0	0	0	0	0	0	0	0	0	0	0
6	Chimborazo	72	827,13	0	0	0	0	0	0	0	0	0	0	0	0	0	0	0
7	Carchi	31	612,69	0	0	5	0	0	1	0	0	1	0	2	0,01	0	0	0
8	Guayas	170	588,94	0	0	0	0	0	0	0	0	0	0	0	0	40,40	0	0
9	El Oro	18	292,00	0	0	0	0	0	0	0	0	0	0	0	0	0	0	0
10	Cañar	51	169,97	0	0	0	0	0	0	0	0	0	0	0	0	0	0	0
11	Manabí	5	92,00	0	0	0	0	0	0	0	0	0	0	0	0	0	0	0
12	Esmeraldas	19	91,05	0	1	11	0	0	1	0	0	0	5	2	0	0	0	0
13	Tungurahua	44	81,24	0	0	0	0	0	0	0	0	0	0	0	0	0	0	0
14	Bolívar	16	35,51	0	1	4	0	0	0	0	0	0	0	0	0	3,00	0	0
15	Zamora Chinchipe	3	18,02	0	0	0	0	0	0	0	0	0	0	0	0	0	0	0
16	Napo	8	12,55	0	0	0	0	0	0	0	0	0	0	0	0	0	0	0
17	Santa Elena	2	7,00	0	0	0	0	0	0	0	0	0	0	0	0	0	0	0
18	Morona Santiago	15	6,14	0	0	0	0	0	0	0	0	0	0	0	0	0	0	0
19	Los Ríos	5	3,61	0	0	0	0	0	0	0	0	0	0	0	0	0	0	0
19	Pastaza	1	0,03	0	0	0	0	0	0	0	0	0	0	0	0	0	0	0
19	Santa Domingo De Los Tsáchilas	1	0,00	0	0	0	0	0	0	0	0	0	0	0	0	0	0	0
	Total General	1.242	22.781,53	6	126	357	92	227	19	4	3	2	9	23	159,51	3.514,60	3.926	44.737

Fuente: Unidades de Monitoreo SNGR - Instituciones del SNDGIRD. 15/09/2024 - 17h00

6. Incendios forestales distribuidos por niveles de afectación

Los niveles de incendios forestales se distribuyen de la siguiente manera: el Nivel 1 con 898 incendios forestales y un total de superficie quemada de 453,20 ha.; el Nivel 2 con 291 incendios forestales y un total de superficie quemada de 2.280,72 ha.; y el Nivel 3 con 53 incendios forestales y un total de superficie quemada de 20.047,61 ha.:

Dirección: Edificio CIS ECU-911,

Av. Samborondón KM 0,5

Código postal: 092301 / Samborondón-Ecuador.

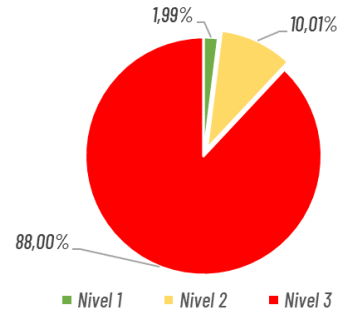
Teléfono: +593-4 2593-500

www.gestionderiesgos.gob.ec

No.	Provincias	Nivel 1		Nivel 2		Nivel 3	
		INF	Ha. Afec.	INF	Ha. Afec.	INF	Ha. Afec.
1	Loja	16	18,40	24	267,50	12	12894,63
2	Azuay	67	56,34	39	308,30	9	1964,00
3	Pichincha	395	93,31	21	128,50	5	1557,92
4	Cotopaxi	22	14,62	15	116,00	3	1135,00
5	Imbabura	100	72,37	46	396,77	7	920,00
6	Chimborazo	48	31,91	20	144,00	4	651,22
7	Carchi	9	2,85	16	123,00	6	486,84
8	El Oro	10	16,00	5	51,00	3	225,00
9	Cañar	38	32,97	12	44,00	1	93,00
10	Guayas	110	61,79	58	447,15	2	80,00
11	Manabí	1	2,00	3	50,00	1	40,00
12	Napo	5	2,05	3	10,50	0	0,00
13	Tungurahua	31	19,24	13	62,00	0	0,00
14	Pastaza	1	0,03	0	0,00	0	0,00
15	Santa Elena	1	1,00	1	6,00	0	0,00
16	Esmeraldas	11	9,05	8	82,00	0	0,00
17	Santo Domingo De Los Tsáchilas	1	0,00	0	0,00	0	0,00
18	Marona Santiago	15	6,14	0	0,00	0	0,00
19	Zamora Chinchipe	1	0,02	2	18,00	0	0,00
20	Bolivar	11	9,51	5	26,00	0	0,00
21	Los Ríos	5	3,61	0	0,00	0	0,00
Total		898	453,20	291	2280,72	53	20047,61

Fuente: Unidades de Monitoreo SNGR - Instituciones del SNDGIRD. 15/09/2024 - 17h00

% hectareas de cobertura vegetal quemada por nivel de incendios forestales



Nivel 1: Afectación hasta 2 hectáreas
Nivel 2: Afectación mayor a 2 y menor o igual a 30 hectáreas
Nivel 3: Afectación mayor a 30 hectáreas

7. Asistencia Humanitaria

Por eventos producidos por incendios forestales desde el 23 de agosto de 2024 a la fecha, por parte de la SNGR se ha entregado un total de 434 bienes de asistencia humanitaria:

Provincia	KCA	KPRH (para 3 días)	Kit de Aseo Personal	Cobijas / Frazadas	Colchones	Kit de Dormir	Kit de Vajilla	Kit de Limpieza (albergue)	Mosquiteras, Redes de Cama	Otros*	Total general
LOJA	87	117	52	20	26	25	18	48	10	31	434

*19 kit para adulto mayor y 11 kit de bebés

Fuente: Unidades de Monitoreo SNGR - Instituciones del SNDGIRD. 15/09/2024 - 17h00

8. Recursos aéreos movilizados y Brigada de Refuerzo en Incendios Forestales (BRIF) Activados

- Durante el periodo del 23 de agosto de 2024 hasta la presente se han realizado 55 intervenciones aéreas entre sobrevuelos de reconocimiento y extensión de flagelos, distribuidos de la siguiente manera:

Mes	Misión	Institución	Provincia	Nro. De Intervenciones	Descargas	Total Litros Descargados	
Agosto	Extinción de Incendio	COMANDO CONJUNTO DE LAS FUERZAS ARMADAS	LOJA	4	83	41500	
		CUERPO DE BOMBEROS	Loja	4	56	25200	
		FUERZA AÉREA ECUATORIANA	GUAYAS	1	8	12800	
		FUERZA AÉREA DEL PERÚ	LOJA	1	6	113562	
	Reconocimiento Lugar INF	FUERZA AÉREA DEL PERÚ	LOJA	1	4	12000	
Septiembre	Extinción de Incendio	COMANDO CONJUNTO DE LAS FUERZAS ARMADAS	AZUAY	6	208	145600	
			GUAYAS	3	15	26600	
			LOJA	1	22	22000	
			PICHINCHA	9	206	202150	
		CUERPO DE BOMBEROS	PICHINCHA	10	122	46886	
		POLICIA NACIONAL	PICHINCHA	1	6	24	
		FUERZA AÉREA ECUATORIANA	GUAYAS	1	2	4000	
		FUERZA AÉREA DEL PERÚ	LOJA	3	18	38000	
		LOJA	5	77	233000		
		Reconocimiento Lugar INF	COMANDO CONJUNTO DE LAS FUERZAS ARMADAS	PICHINCHA	1	0	0
		CUERPO DE BOMBEROS	PICHINCHA	1	0	0	
		Sobrevuelo de Reconocimiento	COMANDO CONJUNTO DE LAS FUERZAS ARMADAS	IMBABURA	1	0	0
	CUERPO DE BOMBEROS		PICHINCHA	1	0	0	
Total general				55	833	923322	

Fuente: Unidades de Monitoreo SNGR - Instituciones del SNDGIRD. 15/09/2024 - 17h00

- Durante el periodo del 23 de agosto de 2024 hasta la presente se han **activado 8 BRIF** distribuido de la siguiente manera:

Brigada de Refuerzo en Incendios Forestales (BRIF)				
Evento /Incendio forestal	Total de BRIF Activadas por Evento	BRIGADA FORESTAL	Fecha de Activación	Fecha de Cierre
Cotopaxi/ Sigchos / Sigchos / Cerro El Pulpito, Caserío Las Rosas.	6	BRIF: Ambato, Latacunga, Guaranda y Riobamba	29/08/2024	02/09/2024
		BRIF: Quito	01/09/2024	05/05/2024
		BRIF: Los Ríos	12/09/2024	Activo
Loja/Quilanga/Parroquia San Antonio de las Aradas	2	BRIF: Cañar	29/08/2024	02/09/2024
		BRIF: El Oro		04/09/2024

Fuente: Unidades de Monitoreo SNGR - Instituciones del SNDGIRD. 15/09/2024 - 17h00

9. Alojamiento Temporales

Desde el 23 de agosto de 2024 hasta la presente fecha, se han registrado los siguientes alojamientos temporales por incendios forestales:

Nro.	Provincia	Cantón	Parroquia	Fecha de apertura del alojamiento	Número de Familia	Número de Personas	Tipo de Alojamiento Temporal	Estado	Detalle
1	Loja	Quilanga	San Antonio de las Aradas	30/08/2024	2	3	Refugio	Cerrado	2 familias compuesta por 3 personas (adultos mayores) se movilizaron a refugio por seguridad debido al humo se mantuvieron todo el día y una vez que fue seguro retornaron a sus viviendas.
2	Loja	Quilanga	San Antonio de las Aradas	30/08/2024	4	13	Familia de acogida	Cerrado	4 familias compuesta por 13 personas que se consumió en su totalidad su vivienda se encuentran en familias de acogida
3	Loja	Quilanga	San Antonio de las Aradas	30/08/2024	25	100	Familia de acogida	Cerrado	Familias que habitan en las cercanías donde se suscita el incendio Forestal evacuaron por sus propios medios y por seguridad a familia acogiente y retornaron a sus viviendas el 31/08/2024 una vez que ya es seguro el sector

Fuente: Unidades de Monitoreo SNGR - Instituciones del SNDGIRD. 15/09/2024 - 17h00

10. Declaratorias de Emergencias y COE activados

- Durante el periodo del 23 de agosto de 2024 hasta la presente, por incendios forestales se ha declarado en emergencia:

Nro.	Fecha de la Declaratoria	Provincia	Cantón	Fecha de Cierre	Estado	Observación
1	28/08/2024	Loja	Quilanga	-	Vigente	Declarar el estado de EMERGENCIA el cantón Quilanga durante la emergencia.
2	12/09/2024	Cotopaxi	Sigchos	11/10/2024	Vigente	Declarar el estado de EMERGENCIA todo el territorio del cantón Sigchos durante 30 días.

- Durante el periodo del 23 de agosto de 2024 hasta la presente, por incendios forestales se han activado los siguientes COE:

COE Provincial			
Nro.	Provincia	Fecha de Activación	Estado
1	Loja	28/08/2024	Activo

COE Cantonal				
Nro.	Provincia	Cantón	Fecha de Activación	Estado
1	Loja	Catamayo	12/09/2024	Activo
2	Pichincha	Mejía	09/09/2024	Activo
3	Pichincha	Rumiñahui	06/09/2024	Activo
4	Chimborazo	Alausi	05/09/2024	Activo
5	Pichincha	Quito	04/09/2024	Activo
6	Loja	Loja	02/09/2024	Activo
7	Imbabura	Urcuquí	02/09/2024	Activo
8	Carchi	Espejo	02/09/2024	Activo
9	Loja	Gonzanamá	31/08/2024	Activo
10	Azuay	Nabón	31/08/2024	Activo
11	Azuay	San Fernando	29/08/2024	Activo
12	Cotopaxi	Sigchos	26/08/2024	Activo
13	Loja	Quilanga	25/08/2024	Activo

11. Casos representativos y acciones de respuesta

Entre los casos más relevantes ocurridos durante los últimos 15 días podemos mencionar los siguientes:

Zona 1

- Carchi/ Espejo/ La libertad/ Morán en la zona de amortiguamiento de la Reserva Ecológica El Ángel.** El 04/09/2024 se registró un incendio forestal en la zona de amortiguamiento de la Reserva Ecológica El Ángel (REEA). Actualmente se encuentra **controlado**, Cuerpo de Bomberos de Espejo en coordinación con guardaparques de la Reserva Ecológica El Ángel (REEA) y comuneros, realizaron la inspección y mitigación de los focos de calor, los cuales se encuentran con residuos de combustión
 - 253,84 hectáreas consumidas de vegetación de páramo (dato preliminar).

- **Imbabura / Urcuquí / La Merced de Buenos Aires / Cerro El Chispo.** El 28/08/2024 se suscitó un incendio forestal, en una zona de difícil acceso y afecta a 2 cantones de la provincia de Imbabura; cantón Urcuquí, parroquia de Buenos Aires y cantón Ibarra parroquia La Carolina. El incendio aún se encuentra **activo**.
 - **450 ha de vegetación de matorrales (dato preliminar)**CB Ibarra realiza verificación mediante un dron.

Zona 3

- **Chimborazo / Riobamba / Cacha (Cab. En Machangara)/ San Antonio de Bashug, por el Centro turístico Coop. Daquilema,** el 15/09/2024 se reportó un incendio forestal el cual se mantiene **activo**, pero estaría siendo controlado en las próximas horas.
 - **1 ha de árboles de pino y eucalipto.**Cuerpo de Bomberos Riobamba intervino en el sector y realizara una inspección el 16/09/2024 ya que aún hay focos activos.
- **Chimborazo / Alausí / Sibambe / Caluvín.** El 01/09/2024 se reportó un incendio en una ladera de difícil acceso, provocado por focos residuales del incendio ocurrido el 22 de agosto de 2024, el flagelo se encuentra **liquidado**.
 - **200 ha aproximadamente de pajonales, bosque de pino y vegetación seca.**Cuerpo de Bomberos Alausí, informa que se culminaron los trabajos de sofocación y liquidación del flagelo. SNGR CZ3 monitorea el evento.
- **Cotopaxi/ Sigchos / Sigchos / Cerro El Pulpito, Yuncusig, Caserío Las Rosas, Caserío Quinticusig.** El 26/08/2024 se suscitó un incendio forestal en el sector; el incendio fue controlado el 04/09/2024 y con fecha 07/09/2024 se **activó** nuevamente.
 - **1000 ha aproximadamente (mortiño y plantas nativas del lugar).**Cuerpo de Bomberos Sigchos, Latacunga, Salcedo, Santo Domingo, BRIF de Los Ríos, personal Militar de la Brigada Patria, continúan con las labores de liquidación del flagelo, con una línea de defensa en el sector de Yuncusig y en la parte baja de Quinticusig. El PMU se encuentra activo en el sector de Quinticusig.

Zona 6

- **Cañar/Cañar/Juncal/Yaculoma.** El 04/09/2024 por causas desconocidas se suscitó un incendio forestal mismo que se encuentra **liquidado**.
 - **93 ha de cobertura vegetal quemada.**Cuerpo de Bomberos Cañar realizó la inspección de la zona. Cuerpo de Bomberos Cañar, Cuerpo de Bomberos El Tambo, personal del GAD Cantonal Cañar y comuneros realizaron labores de combate del incendio forestal.
- **Azuay / Nabón / Nabón / Silvan:** El 03/09/2024, Se suscitó un incendio forestal, el cual se encuentra **liquidado**.
 - **50 ha de cobertura vegetal quemada**Cuerpo de Bomberos Nabón realizaron la inspección de la zona e informan que el incendio forestal se encuentra liquidado; adicional mencionan que al momento se registran lluvias en el sector y que se mantendrá monitoreo de la zona para evitar reactivaciones. Con fecha 05/09/2024 PMU informó que no se requiere recursos especiales ni Brigadas de Refuerzo de Incendios Forestales para atender la emergencia. Cuerpo de Bomberos Nabón en conjunto con comuneros del sector realizaron labores de sofocación. Maquinaria del GAD Provincial realizó labores de mitigación para combatir el incendio forestal. Con fecha 04/09/2024 Aeronave AEROSPATIALE LAMA AEE319 con el dispositivo Bambi Bucket realizó 39 descargas con un total de 27300 litros en un tiempo de 3 horas de vuelo. Secretaría Nacional de Gestión de Riesgos CZ6 coordinó acciones de respuesta con la con la tripulación de la Aeronave AEROSPATIALE LAMA AEE319 y con el Cuerpo de Bomberos Nabón.

Zona 7

- **Loja/Catamayo/El Tambo/El Huayco.** El 10/09/2024 se suscitó un incendio forestal en el sector mismo que se encuentra **liquidado**.
 - **40 hectáreas aproximadamente de vegetación nativa y pastizal**Cuerpo de Bomberos de Catamayo realizará un monitoreo en el área consumida, por lo que existe troncos humeantes.
- **El Oro/Zaruma/Abañin/Varios sectores (Ganacay y Malacir).** El 06/09/2024 por razones desconocidas se suscitó un incendio forestal mismo que se encuentra **liquidado**.
 - **100 hectáreas de pastizal seco consumidas. (dato aproximado)**Cuerpo de bomberos Zaruma con apoyo de la comunidad de Abañin liquidaron el incendio. SNGR, mediante comunicación con autoridades locales, mantiene monitoreo al evento.
- **Loja/Saraguro/San Sebastián de Yuluc/San Sebastián de Yuluc.** Producto del incendio forestal suscitado en la provincia de El Oro, Cantón Zaruma, parroquia Abañin, el 06/09/2024 el INF se pasó a la jurisdicción Loja, el incendio registrado en esta jurisdicción se encuentra **liquidado** en su totalidad.
 - **100 hectáreas de vegetación nativa, bosque de eucalipto y pastizal**Cuerpo de Bomberos de Saraguro verificó la novedad y realizó labores de liquidación del flagelo. SNGR coordinó la atención del evento y realizó constante monitoreo

Zona 8

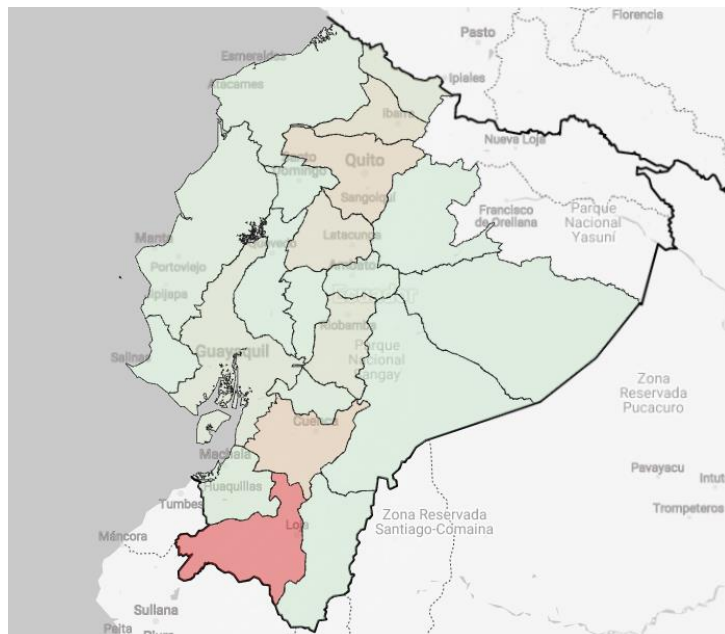
- **Guayas/ Guayaquil / Pascuales / Km 23 vía a Daule, atrás del Country Club - Chorrillo.** El 12/09/2024 por causas desconocidas se encuentra en curso un incendio forestal en el sector mismo que se encuentra **liquidado**.
 - **40 hectáreas de vegetación consumida.**Cuerpo de Bomberos Guayaquil finalizó con los trabajos de extinción del incendio.

Zona 9

- **Pichincha / Quito / Centro Histórico / 5 de junio a las faldas del panecillo.** El 10/09/2024 se suscitó un incendio forestal. Actualmente se encuentra totalmente **liquidado**.
Cuerpo de Bomberos de Quito culminó con los trabajos de liquidación y sofocación del flagelo. En los próximos días se tendrá el talonamiento de la afectación.
- **Pichincha / Quito / Pifo/ Itulcachi:** Se encuentra en curso un incendio forestal que se originó el 04/09/2024 mismo que se encuentra **liquidado**.
 - **3 bien privado afectado (2 Bodegas, 1 Vehículo)**
 - **52 animales de granja muertos (32 aves de corral de un criadero y 20 cabezas de ganado)**Cuerpo de Bomberos de Quito realiza liquidación y control de focos de calor en el lugar y mantienen monitoreo del sector.
- **Pichincha / Quito Nayón / Vía a San Miguel.** El 04/09/2024 se suscitó un incendio forestal en el lugar. El incendio forestal se encuentra **liquidado**.
Afectaciones bajo evaluación. Afectación preliminar
 - **412.21 ha de hierba seca y matorral**
 - **164.71 ha de hierba seca y matorral**
 - **21 familias afectadas (74 personas)**
 - **174 personas evacuadas**
 - **31.968 aves de corral muertos**
 - **393 animales de afectados (animales de corral)**Cuerpo de Bomberos de Quito realizó las labores de liquidación y sofocación del flagelo. A la espera del talonamiento de la afectación.
- **Pichincha / Mejía / El Chaupi / Los Ilinizas:** el 02/09/2024 se suscitó un incendio forestal, El incendio se mantiene **activo**, se observan 3 focos activos con dirección en un acantilado, hoy no se realizarán trabajos de sofocación debido que el lugar es de difícil acceso y se mantendrá el monitoreo.
 - **900 hectáreas de pajonal seco de paramo (Dato tabulación).**Cuerpo de Bomberos Mejía y Ministerio del Ambiente se mantienen en monitoreo.

1. Mapa de afectación por Incendios Forestales

Mapa de calor de hectáreas de cobertura vegetal quemada a nivel provincia:



SitRep generado por la Dirección de Monitoreo de Eventos Adversos de la Secretaría Nacional de Gestión de Riesgos.

SitRep elaborado por:

Nombre: Stalin Jiménez - Analista de Monitoreo de Eventos Adversos
Correo electrónico: stalin.jimenez@gestionderiesgos.gob.ec
Teléfono: 042593500 ext. 1603

SitRep aprobado por:

Nombre: Mariana Quispillo - Directora de Monitoreo de Eventos Adversos
Correo electrónico: director.monitoreo@gestionderiesgos.gob.ec
Teléfono: 042593500 ext. 1631

Para ser agregado o removido de esta lista de SitRep, por favor envíe un correo electrónico a sala.nacional@gestionderiesgos.gob.ec.
Para más información, visite nuestro sitio Web: <https://www.gestionderiesgos.gob.ec/informes-de-situacion-actual-par-eventos-adversos-ecuador/>