

## SitRep No. 19 – Incendios forestales desde el 23 de agosto de 2024 a la fecha

INFORME DE SITUACIÓN NACIONAL

Este Informe cubre el período de 23.08.2024 al 17.09.2024 - 17h00

El próximo SITREP será emitido en caso de generarse nueva actividad relevante.

### 1. Puntos importantes

- Desde el 23 de agosto de 2024 hasta la presente fecha, se han registrado **1.337 incendios forestales en 21 provincias, afectando a 127 cantones y 411 parroquias, ocasionando la pérdida de 23.453,48 hectáreas** de cobertura vegetal.
- Las provincias con mayores pérdidas en cobertura vegetal son: Loja (13.223,53 ha), Azuay (2.349,06 ha), Pichincha (2.230,17 ha), Imbabura (1.420,50 ha), Cotopaxi (1.265,80 ha), Chimborazo (841,67 ha) y Carchi (616,44 ha).
- Uno de los incendios más grandes que aún se encuentra activo es el de **Sigchos**, aquí se han activado 8 Brigadas de Refuerzo en Incendios Forestales (BRIF), mientras que, en **Quilanga** se activaron 2 BRIF (**tabla 2 - punto 8**).
- El Presidente de la República emitió el Decreto No. 391-2024 en donde establece más acciones nacionales para combatir los incendios forestales en el país.
- Se mantienen activado **2 COE provinciales**: Cotopaxi y Loja; y **13 COE cantonales**: Alausí en la provincia de Chimborazo; Mejía, Rumiñahui y Quito en la provincia de Pichincha; Catamayo, Loja, Gonzanamá y Quilanga en la provincia de Loja; Urcuquí en Imbabura; Espejo en Carchi; Nabón y San Fernando en Azuay; y Sigchos en Cotopaxi.
- Mediante Resolución No. COE-001-2024 de fecha 12 de septiembre de 2024, el alcalde del GAD del cantón Sigchos declaró la **Situación de Emergencia** en todo el territorio del cantón; de la misma manera con Resolución Nro. 001-COE-GADCQ-2024 de fecha 28/08/2024, el alcalde del GAD del cantón Quilanga declaró la **Situación de Emergencia** en todo el cantón.
- Ministerio de Defensa y el Comando Conjunto de Fuerzas Aéreas Ecuador activó el Sistema de Cooperación entre las Fuerzas Aéreas Americanas SICOFAA, con la Fuerza Aérea de Perú, para combatir el incendio de Quilanga y Quinara en la provincia de Loja.

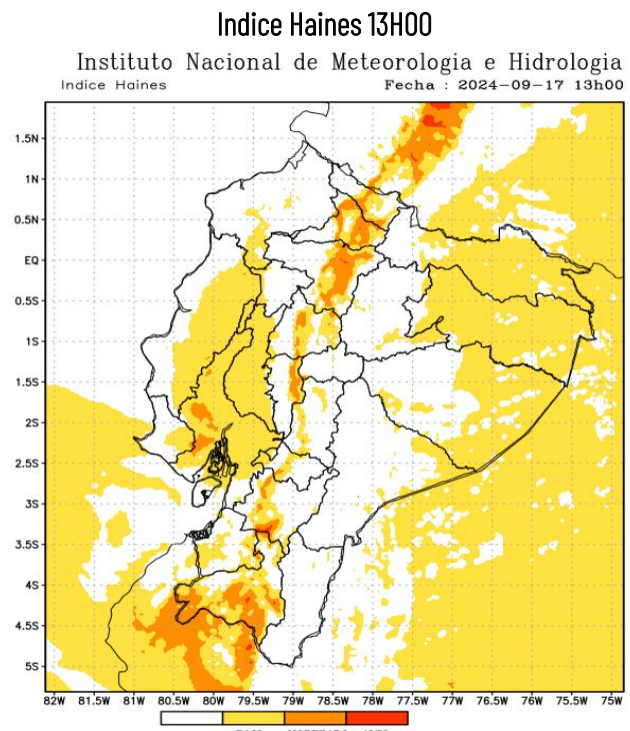
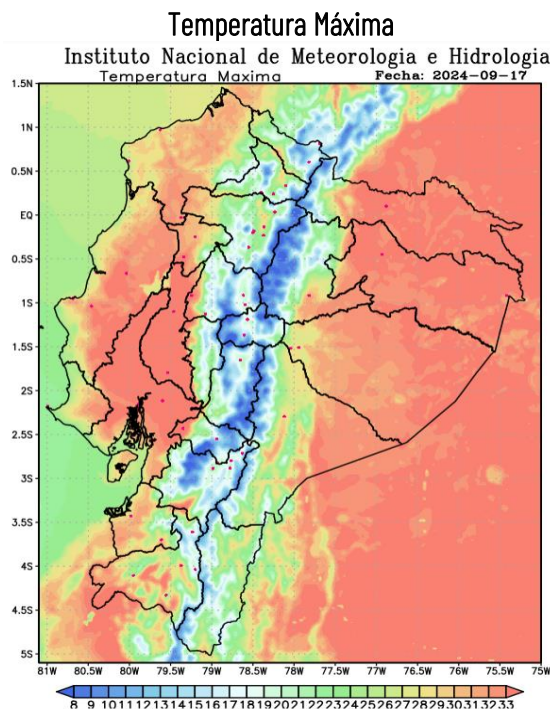
NIVEL DE AFECTACIÓN

3

Calificación realizada con base al Manual del COE 2017  
El nivel de evento hace referencia a un evento súbito que requiere la atención de los entes competentes. En el caso de un macro evento progresivo como es la temporada de INF v su nivel de impacto, hace

### 2. Situación Hidrometeorológica actual

De acuerdo al Boletín de Pronóstico Nro. 261 de "Predicción de focos de calor", emitido por el INAMHI, para el 17 de septiembre de 2024. La Dirección de Pronósticos y Alertas Hidrometeorológicas del INAMHI, basándose en la información que se obtiene del modelo Numérico WRF, emite el siguiente pronóstico:



### 3. Incendios Activos y Controlados.

Mediante monitoreo realizado con los puntos focales del Sistema Nacional Descentralizado de Gestión Integral de Riesgos y Desastres a nivel nacional, a la hora de corte de este informe, se reportan **9 incendios forestales activos** y **4 incendios forestales controlados**.

09 incendios forestales activos							
No.	Provincia	Cantón	Parroquia	Sector	Afectación (ha)	Fecha del evento	Observaciones
01	Guayas	Guayaquil	Tarqui	frente de la ciudadela Puerta del Sol, sentido hacia el sur.	---	17/09/2024	Cuerpo de Bomberos se encuentra realizando trabajos de extinción del flagelo
02	Loja	Calvas	Cariamanga	Yambaca - Cerro Tun Tun	---	17/09/2024	Cuerpo de Bomberos de Calvas verifica la novedad y realiza las labores de sofocación y liquidación del flagelo
03	Carchi	Mira	Concepción	La Loma	3	17/09/2024	Cuerpo de Bomberos Mira se encuentra en el lugar realizando tareas de control y sofocación del flagelo.
04	Pichincha	Mejía	Uyumbicho	Uyumbicho - Por El Trópico	---	17/09/2024	Cuerpo de Bomberos de Mejía realiza los trabajos de liquidación y sofocación del flagelo.
05	Cañar	Cañar	San Antonio	La Gloria	---	16/09/2024	Cuerpo de Bomberos Cañar confirmó el evento y realiza trabajos de sofocación del flagelo.
06	Cotopaxi	Sigchos	Sigchos	Bosque Toachi-Pilatón Reserva Ecológica Los Ilinizas	--	09/09/2024	El incendio forestal se encuentra en un lugar inaccesible y no es posible realizar labores, se monitorea la evolución del incendio. SNGR coordina sobrevuelo con helicóptero.
07	Pichincha	Mejía	El Chaupi	Los Ilinizas	900	02/09/2024	Ministerio del Ambiente (Bosque Protector Toachi- Pilatón) se mantienen en monitoreo desde garitas y recorridos frecuentes.
08	Imbabura	Urcuqui	La Merced de Buenos Aires	Cerro el Chispo	450	28/08/2024	Debido que el incendio se encuentra en una zona distante y de difícil acceso se mantiene monitoreo, se solicitó al Cuerpo de Bomberos de Ibarra la verificación mediante un vehículo aéreo no tripulado (dron).
09	Cotopaxi	Sigchos	Sigchos	Cerro El Pulpito, Caserío Las Rosas	1000	26/08/2024	Cuerpo de Bomberos Sigchos, Latacunga, La Maná, Santo Domingo, BRIF de Los Ríos, personal Militar de la Brigada Patria, continúan con las labores de liquidación del flagelo, además BRIF Guaranda y Latacunga en las próximas horas se movilizarán al sitio para dar apoyo en las labores.

04 incendios forestales controlados							
No.	Provincia	Cantón	Parroquia	Sector	Afectación (ha)	Fecha del evento	Observaciones
10	Pichincha	Cayambe	Santa Rosa de Cuzubamba	Barrio Rosalía- Por la Y de Cuzubamba	---	17/09/2024	Cuerpo de Bomberos Cayambe y comuneros, realizan los trabajos de liquidación y sofocación del flagelo. Se encuentra en curso un incendio forestal en el sector, que al momento se encuentra controlado.
11	Pichincha	Mejía	Machachi	Panzaleo	---	16/09/2024	Cuerpo de Bomberos continúa en lugar realizando inspección en el sitio para determinar el área afectada y realiza labores de liquidación hasta culminar totalmente con la extinción del flagelo.
12	El Oro	Zaruma	Salvias	Vía a El Molino	100	13/09/2024	Cuerpo de Bomberos Zaruma finalizaron las tareas de liquidación del incendio, desde día de hoy 17/09/2024 realizarán monitoreo hasta que el fuego se extinga en su totalidad
13	Carchi	Espejo	La libertad	Morán	253.84	31/08/2024	Cuerpo de Bomberos de Espejo en coordinación con guardaparques de la Reserva Ecológica El Ángel (REEA) y comuneros, realizaron la inspección y mitigación de los focos de calor, los cuales se encuentran con residuos de combustión, pero no representan riesgo de ignición por lo que se continúa con el monitoreo.

Fuente: Unidades de Monitoreo SNGR - Instituciones del SNGDIRD. 17/09/2024 - 17h00

### 4. Eventos Adversos y Afectaciones - Resumen.

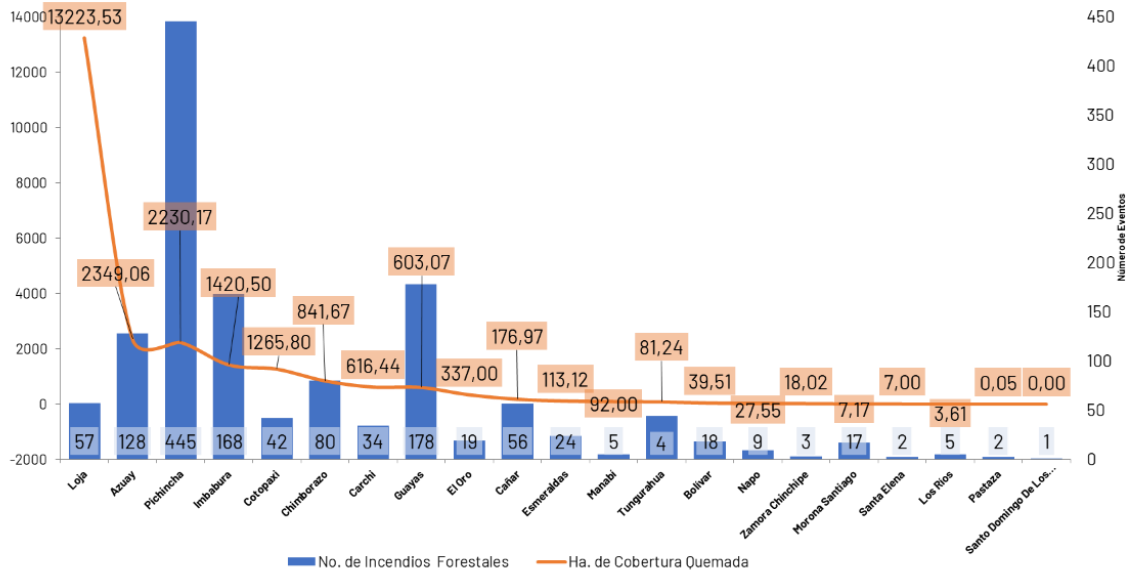
Desde el 23 de agosto del 2024 a la presente fecha, se han registrado 1.337 incendios forestales con un total de 23.453,48 hectáreas afectadas, distribuidos de la siguiente manera:

No.	Provincia	No. de Incendios Forestales	% Porcentaje de Eventos	Ha. de Cobertura Quemada	% Porcentaje de Ha. De Cobertura Quemada
1	Loja	57	4,26%	13.223,53	56,38%
2	Azuay	128	9,57%	2.349,06	10,02%
3	Pichincha	445	33,28%	2.230,17	9,51%
4	Imbabura	168	12,57%	1.420,50	6,06%
5	Cotopaxi	42	3,14%	1.265,80	5,40%
6	Chimborazo	80	5,98%	841,67	3,59%
7	Carchi	34	2,54%	616,44	2,63%
8	Guayas	178	13,31%	603,07	2,57%
9	El Oro	19	1,42%	337,00	1,44%
10	Cañar	56	4,19%	176,97	0,75%
11	Esmeraldas	24	1,80%	113,12	0,48%
12	Manabí	5	0,37%	92,00	0,39%
13	Tungurahua	44	3,29%	81,24	0,35%
14	Bolívar	18	1,35%	39,51	0,17%
15	Napo	9	0,67%	27,55	0,12%
16	Zamora Chinchipe	3	0,22%	18,02	0,08%
17	Morona Santiago	17	1,27%	7,17	0,03%
18	Santa Elena	2	0,15%	7,00	0,03%
19	Los Ríos	5	0,37%	3,61	0,02%

No.	Provincia	No. de Incendios Forestales	% Porcentaje de Eventos	Ha. de Cobertura Quemada	% Porcentaje de Ha. De Cobertura Quemada
20	Pastaza	2	0,15%	0,05	0,00%
21	Santo Domingo De Los Tsáchilas	1	0,07%	0,00	0,00%
Total		1.337	100%	23.453,48	100%

Fuente: Unidades de Monitoreo SNGR - Instituciones del SNGGIRD. 17/09/2024 - 17h00

**Nro. de Incendios Forestales vs. Ha. de Cobertura Vegetal Quemada**



Fuente: Unidades de Monitoreo SNGR - Instituciones del SNGGIRD. 17/09/2024 - 17h00

Por los eventos detallados en la tabla anterior, se han registrado las siguientes afectaciones:

Afectación a Personas:			
	Personas Heridas:	6	
	Familias afectadas:	125	Personas Afectadas: 353
	Familias damnificadas:	92	Personas Damnificadas: 227
Afectación a viviendas:			
	Viviendas afectadas:	18	Viviendas destruidas: 4
Afectación a servicios básicos esenciales e infraestructura:			
	Bienes públicos afectados: *	3	Bienes públicos destruidos: 2
	Bienes privados afectados: **	9	Bienes privados destruidos: *** 23
Afectaciones a medios de vida			
	Hectáreas de cobertura vegetal quemadas:	23.453,48	Animales afectados**** 3.926
			Animales Muertos***** 44.737

\*se trata de unidad de servicio Polaris de Cuerpo de Bomberos Cuenca, 1 transformador y 1 cable de aluminio.  
 \*\*5 lanchas artesanales, 2 estructuras utilizadas como bodegas, 1 estructura de madera utilizada como asador de alimentos, 1 estructura de madera abandonada utilizada como bodega.  
 \*\*\*se trata de 1 manguera de riego de 100 metros destruida, 200 metros de manguera de riego, 1 estructura de tipo covacha, 3 chozas de madera para acampar y 8 chozas de fincas no habitadas, 6 estructura de invernadero, 2 lanchas artesanales, 1 covacha, 1.500 metros de tubería destruida del sistema de riego y 2.500 metros de tubería destruida del sistema de agua potable, 1 taller de juegos pirotécnicos  
 \*\*\*\*488 cabezas de ganado sin alimentación  
 \*\*\*\*\*32020 aves de corral, 100 abejas muertas, 12.138 animales entre bovinos, aves de corral, equino, porcinos y caprinos MAG indica la afectación por pérdida de pastizales (alimento del ganado) afectaciones en vías respiratorias por inhalación de humo (INF Quinara y Quilanga)

Fuente: Unidades de Monitoreo SNGR - Instituciones del SNGGIRD. 17/09/2024 - 17h00

**Nota aclaratoria:** Toda la información de cifras mostradas en el presente Informe, está sujeta a variación en virtud del levantamiento continuo de información.

## 5. Detalle de afectaciones por provincias.

A continuación, la siguiente tabla desagrega las afectaciones por provincias, siendo Loja la provincia con mayores hectáreas afectadas con 13.223,53 y Pichincha es la provincia con mayor recurrencia de eventos con 445 incendios:

No.	Provincia	No. de Incendios Forestales	Ha. De Cobertura Vegetal Quemada	Personas Heridas	Familias Afectadas	Personas Afectadas	Familias Damnificadas	Personas Damnificadas	Viviendas Afectadas	Viviendas Destruídas	Bienes Públicos Afectados	Bienes Públicos Destruídos	Bienes Privados Afectados	Bienes Privados Destruídos	Ha. Cultivo Afectados	Ha. Cultivo Perdidos	Animales Afectados	Animales Muertos
1	Loja	57	13223,53	3	93	223	92	227	17	4	0	0	0	8	159,5	3471,2	3533	12637
2	Azuay	128	2349,06	3	10	40	0	0	0	0	1	0	1	1	0	0	0	0
3	Pichincha	445	2230,17	0	21	74	0	0	0	0	0	0	3	0	0	0	393	32000
4	Imbabura	168	1420,50	0	0	0	0	0	0	0	2	1	0	10	0	0	0	100
5	Cotopaxi	42	1265,80	0	0	0	0	0	0	0	0	0	0	0	0	0	0	0
6	Chimborazo	80	841,67	0	0	0	0	0	0	0	0	0	0	0	0	0	0	0
7	Carchi	34	616,44	0	0	5	0	0	1	0	0	1	0	2	0,01	0	0	0
8	Guayas	178	603,07	0	0	0	0	0	0	0	0	0	0	0	0	40,4	0	0
9	El Oro	19	337,00	0	0	0	0	0	0	0	0	0	0	0	0	0	0	0
10	Cañar	56	176,97	0	0	0	0	0	0	0	0	0	0	0	0	0	0	0
11	Esmeraldas	24	113,12	0	0	7	0	0	0	0	0	0	5	2	0	0	0	0
12	Manabí	5	92,00	0	0	0	0	0	0	0	0	0	0	0	0	0	0	0
13	Tungurahua	44	81,24	0	0	0	0	0	0	0	0	0	0	0	0	0	0	0
14	Bolívar	18	39,51	0	1	4	0	0	0	0	0	0	0	0	0	3	0	0
15	Napo	9	27,55	0	0	0	0	0	0	0	0	0	0	0	0	0	0	0
16	Zamora Chinchipe	3	18,02	0	0	0	0	0	0	0	0	0	0	0	0	0	0	0
17	Morona Santiago	17	7,17	0	0	0	0	0	0	0	0	0	0	0	0	0	0	0
18	Santa Elena	2	7,00	0	0	0	0	0	0	0	0	0	0	0	0	0	0	0
19	Los Ríos	5	3,61	0	0	0	0	0	0	0	0	0	0	0	0	0	0	0
20	Pastaza	2	0,05	0	0	0	0	0	0	0	0	0	0	0	0	0	0	0
21	Santo Domingo De Los Tsáchilas	1	0,00	0	0	0	0	0	0	0	0	0	0	0	0	0	0	0
<b>Total General</b>		<b>1337</b>	<b>23453,48</b>	<b>6</b>	<b>125</b>	<b>353</b>	<b>92</b>	<b>227</b>	<b>18</b>	<b>4</b>	<b>3</b>	<b>2</b>	<b>9</b>	<b>23</b>	<b>159,51</b>	<b>3514,6</b>	<b>3926</b>	<b>44737</b>

Fuente: Unidades de Monitoreo SNGR - Instituciones del SNDGIRD. 17/09/2024 - 17h00

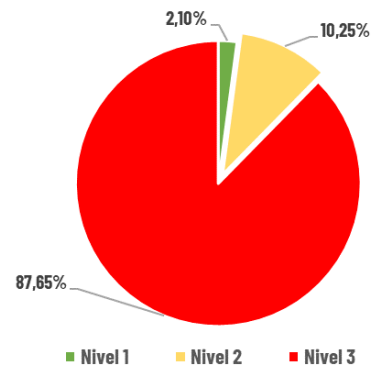
## 6. Incendios forestales distribuidos por niveles de afectación

Los niveles de incendios forestales se distribuyen de la siguiente manera: el **Nivel 1** con 971 incendios forestales y un total de superficie quemada de 492,15 ha.; el **Nivel 2** con 311 incendios forestales y un total de superficie quemada de 2.403,72 ha.; y el **Nivel 3** con 55 incendios forestales y un total de superficie quemada de 20.557,61 ha:

No.	Provincias	Nivel 1		Nivel 2		Nivel 3	
		INF	Ha. Afec.	INF	Ha. Afec.	INF	Ha. Afec.
1	Loja	19	21,40	26	307,50	12	12.894,63
2	Pichincha	416	96,75	23	135,50	6	1.997,92
3	Azuay	78	68,76	41	316,30	9	1.964,00
4	Cotopaxi	24	14,80	15	116,00	3	1.135,00
5	Imbabura	113	80,73	48	419,77	7	920,00
6	Chimborazo	54	35,45	22	155,00	4	651,22
7	Carchi	11	2,60	17	127,00	6	486,84
8	El Oro	10	16,00	5	26,00	4	295,00
9	Cañar	42	36,97	13	47,00	1	93,00
10	Guayas	114	61,92	62	461,15	2	80,00
11	Manabí	1	2,00	3	50,00	1	40,00
12	Santo Domingo De Los Tsáchilas	1	0,00	0	0,00	0	0,00
13	Bolívar	12	10,51	6	29,00	0	0,00
14	Pastaza	2	0,05	0	0,00	0	0,00
15	Tungurahua	31	19,24	13	62,00	0	0,00
16	Santa Elena	1	1,00	1	6,00	0	0,00
17	Esmeraldas	14	11,12	10	102,00	0	0,00
18	Zamora Chinchipe	1	0,02	2	18,00	0	0,00
19	Napo	5	2,05	4	25,50	0	0,00
20	Morona Santiago	17	7,17	0	0,00	0	0,00
21	Los Ríos	5	3,61	0	0,00	0	0,00
<b>Total</b>		<b>971</b>	<b>492,15</b>	<b>311</b>	<b>2.403,72</b>	<b>55</b>	<b>20.557,61</b>

Fuente: Unidades de Monitoreo SNGR - Instituciones del SNDGIRD. 17/09/2024 - 17h00

**% hectareas de cobertura vegetal quemada por nivel de INF**



Nivel 1: Afectación hasta 2 hectáreas  
 Nivel 2: Afectación mayor a 2 y menor o igual a 30 hectáreas  
 Nivel 3: Afectación mayor a 30 hectáreas

## 7. Asistencia Humanitaria

Por eventos producidos por incendios forestales desde el 23 de agosto de 2024 a la fecha, por parte de la SNGR se ha entregado un total de **434** bienes de asistencia humanitaria:

Provincia	KCA	KPRH (para 3 días)	Kit de Aseo Personal	Cobijas / Frazadas	Colchones	Kit de Dormir	Kit de Vajilla	Kit de Limpieza (albergue)	Mosquiteras, Redes de Cama	Otros*	Total general
LOJA	87	117	52	20	26	25	18	48	10	31	434

\*19 kit para adulto mayor y 11 kit de bebés

Fuente: Unidades de Monitoreo SNGR - Instituciones del SNDGIRD. 17/09/2024 - 17h00

## 8. Recursos aéreos movilizados y Brigada de Refuerzo en Incendios Forestales (BRIF) Activados

- Durante el periodo del 23 de agosto de 2024 hasta la presente se han realizado 55 intervenciones aéreas entre sobrevuelos de reconocimiento y extinción de flagelos, distribuidos de la siguiente manera:

Mes	Acción	Institución	Provincia	Intervenciones	Descargas	Total Litros Descargados
Agosto	Extinción de Incendio	Comando Conjunto De Las Fuerzas Armadas	Loja	4	83	41500
		Cuerpo De Bomberos	Pichincha	2	19	8550
		Fuerza Aérea Del Perú	Loja	1	6	113562
		Fuerza Aérea Ecuatoriana	Guayas	1	8	12800
	Reconocimiento Lugar INF	Fuerza Aérea Del Perú	Loja	1	4	12000
Septiembre	Extinción de Incendio	Comando Conjunto De Las Fuerzas Armadas	Azuay	6	208	145600
			Guayas	5	37	48600
			Loja	1	22	22000
			Pichincha	9	206	202150
		Cuerpo De Bomberos	Pichincha	11	137	67886
		Fuerza Aérea Del Perú	Loja	5	77	233000
		Fuerza Aérea Ecuatoriana	Guayas	1	2	4000
		Loja	3	18	38000	
	Policia Nacional	Pichincha	1	6	24	
	Reconocimiento Lugar INF	Comando Conjunto De Las Fuerzas Armadas	Pichincha	1	0	0
		Cuerpo De Bomberos	Pichincha	1	0	0
		Comando Conjunto De Las Fuerzas Armadas	Imbabura	1	0	0
Sobrevuelo de Reconocimiento	Comando Conjunto De Las Fuerzas Armadas	Pichincha	1	0	0	
	Cuerpo De Bomberos	Pichincha	1	0	0	
				55	833	949672

Fuente: Unidades de Monitoreo SNGR - Instituciones del SNDGIRD. 17/09/2024 - 17h00

- Durante el periodo del 23 de agosto de 2024 hasta la presente se han **activado 10 BRIF** distribuido de la siguiente manera:

Brigada de Refuerzo en Incendios Forestales (BRIF)				
Evento /Incendio forestal	Total de BRIF Activadas por Evento	BRIGADA FORESTAL	Fecha de Activación	Fecha de Cierre
Cotopaxi/ Sigchos / Sigchos / Cerro El Pulpito, Caserío Las Rosas.	8	BRIF: Latacunga y Guaranda	17/09/2024	Activo
		BRIF: Ambato, Latacunga, Guaranda y Riobamba	29/08/2024	02/09/2024
		BRIF: Quito	01/09/2024	05/05/2024
		BRIF: Los Rios	12/09/2024	Activo
Loja/Quilanga/Parroquia San Antonio de las Aradas	2	BRIF: Cañar	29/08/2024	02/09/2024
		BRIF: El Oro		04/09/2024

Fuente: Unidades de Monitoreo SNGR - Instituciones del SNDGIRD. 17/09/2024 - 17h00

## 9. Alojamientos Temporales

Desde el 23 de agosto de 2024 hasta la presente fecha, se han registrado los siguientes alojamientos temporales por incendios forestales:

Nro.	Provincia	Cantón	Parroquia	Fecha de apertura del alojamiento	Número de Familia	Número de Personas	Tipo de Alojamiento Temporal	Estado	Detalle
1	Loja	Quilanga	San Antonio de las Aradas	30/08/2024	2	3	Refugio	Cerrado	2 familias compuesta por 3 personas (adultos mayores) se movilizaron a refugio por seguridad debido al humo se mantuvieron todo el día y una vez que fue seguro retornaron a sus viviendas.
2	Loja	Quilanga	San Antonio de las Aradas	30/08/2024	4	13	Familia de acogida	Cerrado	4 familias compuesta por 13 personas que se consumió en su totalidad su vivienda se encuentran en familias de acogida
3	Loja	Quilanga	San Antonio de las Aradas	30/08/2024	25	100	Familia de acogida	Cerrado	Familias que habitan en las cercanías donde se suscita el incendio Forestal evacuaron por sus propios medios y por seguridad a familia acogida y retornaron a sus viviendas el 31/08/2024 una vez que ya es seguro el sector

Fuente: Unidades de Monitoreo SNGR - Instituciones del SNDGIRD. 17/09/2024 - 17h00

## 10. Declaratorias de Emergencias y COE activados

- Durante el periodo del 23 de agosto de 2024 hasta la presente, por incendios forestales se ha declarado en emergencia:

Dirección: Edificio CIS ECU-911,

Av. Samborondón KM 0,5

Código postal: 092301 / Samborondón-Ecuador.

Teléfono: +593-4 2593-500

www.gestionderiesgos.gob.ec

Nro.	Fecha de la Declaratoria	Provincia	Cantón	Fecha de Cierre	Estado	Observación
1	28/08/2024	Loja	Quilanga	-	Vigente	Declarar el estado de EMERGENCIA el cantón Quilanga durante la emergencia.
2	12/09/2024	Cotopaxi	Sigchos	11/10/2024	Vigente	Declarar el estado de EMERGENCIA todo el territorio del cantón Sigchos durante 30 días.

- Durante el periodo del 23 de agosto de 2024 hasta la presente, por incendios forestales se han activado los siguientes COE:

COE Provincial			
Nro.	Provincia	Fecha de Activación	Estado
1	Cotopaxi	16/09/2024	Activo
2	Loja	28/08/2024	Activo

COE Cantonal				
Nro.	Provincia	Cantón	Fecha de Activación	Estado
1	Loja	Catamayo	12/09/2024	Activo
2	Pichincha	Mejía	09/09/2024	Activo
3	Pichincha	Rumiñahui	06/09/2024	Activo
4	Chimborazo	Alausí	05/09/2024	Activo
5	Pichincha	Quito	04/09/2024	Activo
6	Loja	Loja	02/09/2024	Activo
7	Imbabura	Urcuquí	02/09/2024	Activo
8	Carchi	Espejo	02/09/2024	Activo
9	Loja	Gonzanamá	31/08/2024	Activo
10	Azuay	Nabón	31/08/2024	Activo
11	Azuay	San Fernando	29/08/2024	Activo
12	Cotopaxi	Sigchos	26/08/2024	Activo
13	Loja	Quilanga	25/08/2024	Activo

## 11. Casos representativos y acciones de respuesta

Entre los casos más relevantes ocurridos durante los últimos 15 días podemos mencionar los siguientes:

### Zona 1

- **Carchi/ Espejo/ La libertad/ Morán en la zona de amortiguamiento de la Reserva Ecológica El Ángel.** El 04/09/2024 se registró un incendio forestal en la zona de amortiguamiento de la Reserva Ecológica El Ángel (REEA). Actualmente se encuentra **controlado**. Cuerpo de Bomberos de Espejo en coordinación con guardaparques de la Reserva Ecológica El Ángel (REEA) y Comuneros del sector realizan trabajos de sofocación y posterior monitoreo de los focos de calor existentes los cuales no presentan riesgo de propagación y se encuentran dentro del terreno afectado.
  - 253,84 hectáreas consumidas de vegetación de páramo (dato preliminar).
- **Imbabura / Urcuquí / La Merced de Buenos Aires / Cerro El Chispo.** El 28/08/2024 se suscitó un incendio forestal, en una zona de difícil acceso y afecta a 2 cantones de la provincia de Imbabura: cantón Urcuquí, parroquia de Buenos Aires y cantón Ibarra parroquia La Carolina. El incendio forestal al momento se mantiene **activo** en un islote en elevación.
  - 450 ha de vegetación de matorrales (dato preliminar)

Cuerpo de Bomberos Ibarra mediante un vehículo aéreo no tripulado (dron) informa que el incendio en el límite de los cantones Ibarra y Urcuquí se encuentra **liquidado**, pero en el sector de Buenos Aires cantón Urcuquí flanco derecho continúa el incendio **activo**.

### Zona 3

- **Chimborazo / Alausí / Sibambe / Caluvín.** El 11/09/2024 se reportó un incendio en una ladera de difícil acceso, provocado por focos residuales del incendio ocurrido el 22 de agosto de 2024, el flagelo se encuentra **liquidado**.
  - 300 ha aproximadamente de pajonales, bosque de pino y vegetación seca.
- **Cotopaxi/ Sigchos / Sigchos / Cerro El Pulpito, Yuncusig, Caserío Las Rosas, Caserío Quinticusig.** El 26/08/2024 se suscitó un incendio forestal en el sector; el incendio fue controlado el 04/09/2024 y con fecha 07/09/2024 se **activó** nuevamente.
  - 1000 ha aproximadamente (mortiño y plantas nativas del lugar).

MINEDUC dispone hasta el viernes 20 de septiembre modalidad de teletrabajo en las escuelas de Sigchos. **Cuerpo de Bomberos Sigchos, Cuerpo de Bomberos Latacunga, Cuerpo de Bomberos La Maná, Cuerpo de Bomberos Santo Domingo, BRIF de Los Ríos, personal Militar de la Brigada Patria,** continúan con las labores de liquidación del flagelo, además **BRIF Guaranda y Latacunga** en las próximas horas se movilizarán al sitio para dar apoyo en las labores. El **PMU** se encuentra activo en el sector de Quinticusig.

### Zona 6

- **Cañar/Cañar/Juncal/Yaculoma.** El 04/09/2024 por causas desconocidas se suscitó un incendio forestal mismo que se encuentra **liquidado**.
  - 93 ha de cobertura vegetal quemada.
- **Azuay / Nabón / Nabón / Silvan:** El 03/09/2024, Se suscitó un incendio forestal, el cual se encuentra **liquidado**.
  - 50 ha de cobertura vegetal quemada

Cuerpo de Bomberos Nabón realizó la inspección de la zona e informó que el incendio forestal se encuentra liquidado; adicional mencionaron que se registran lluvias en el sector y que se mantendrá monitoreo de la zona para evitar reactivaciones. El 05/09/2024 **PMU** informó que no

se requiere recursos especiales ni Brigadas de Refuerzo de Incendios Forestales para atender la emergencia. **Cuerpo de Bomberos Nabón** en conjunto con **comuneros** del sector realizaron labores de sofocación. Maquinaria del **GAD Provincial** realizó labores de mitigación para combatir el incendio forestal. El 04/09/2024 **Aeronave AEROSPATIALE LAMA AEE319** con el dispositivo Bambi Bucket **realizó 39 descargas** con un total de 27300 litros en un tiempo de 3 horas de vuelo. **SNGR CZ6** coordinó acciones de respuesta con la tripulación de la Aeronave AEROSPATIALE LAMA AEE319 y con el **Cuerpo de Bomberos Nabón**.

#### Zona 7

- **El Oro/El Oro/Zaruma/Salvias/Vía a El Molino.** El 13/09/2024 por razones desconocidas se registra un incendio forestal en una zona montañosa y de difícil acceso, mismo que se encuentra **controlado**.
  - 100 hectáreas de vegetación nativa y pastizal consumidas.**Cuerpo de Bomberos Zaruma** se movilizó al sitio a continuar las actividades de sofocación del incendio forestal.
- **Loja/Catamayo/El Tambo/El Huayco.** El 10/09/2024 se suscitó un incendio forestal en el sector mismo que se encuentra **liquidado**.
  - 40 hectáreas aproximadamente de vegetación nativa y pastizal**Cuerpo de Bomberos Catamayo** realizará un monitoreo en el área consumida, por lo que existe troncos humeantes.
- **El Oro/Zaruma/Abañin/Varios sectores (Ganacay y Malacir).** El 06/09/2024 por razones desconocidas se suscitó un incendio forestal mismo que se encuentra **liquidado**.
  - 100 hectáreas de pastizal seco consumidas. (dato aproximado)**Cuerpo de Bomberos Zaruma** con apoyo de la comunidad de Abañin liquidaron el incendio. **SNGR**, mediante comunicación con autoridades locales, mantiene monitoreo al evento.
- **Loja/Saraguro/San Sebastián de Yuluc/San Sebastián de Yuluc.** Producto del incendio forestal suscitado en la provincia de El Oro, Cantón Zaruma, parroquia Abañin, el 06/09/2024 el INF se pasó a la jurisdicción Loja, el incendio registrado en esta jurisdicción se encuentra **liquidado** en su totalidad.
  - 100 hectáreas de vegetación nativa, bosque de eucalipto y pastizal**Cuerpo de Bomberos Saraguro** verificó la novedad y realizó labores de liquidación del flagelo. **SNGR** coordinó la atención del evento y realizó constante monitoreo

#### Zona 8

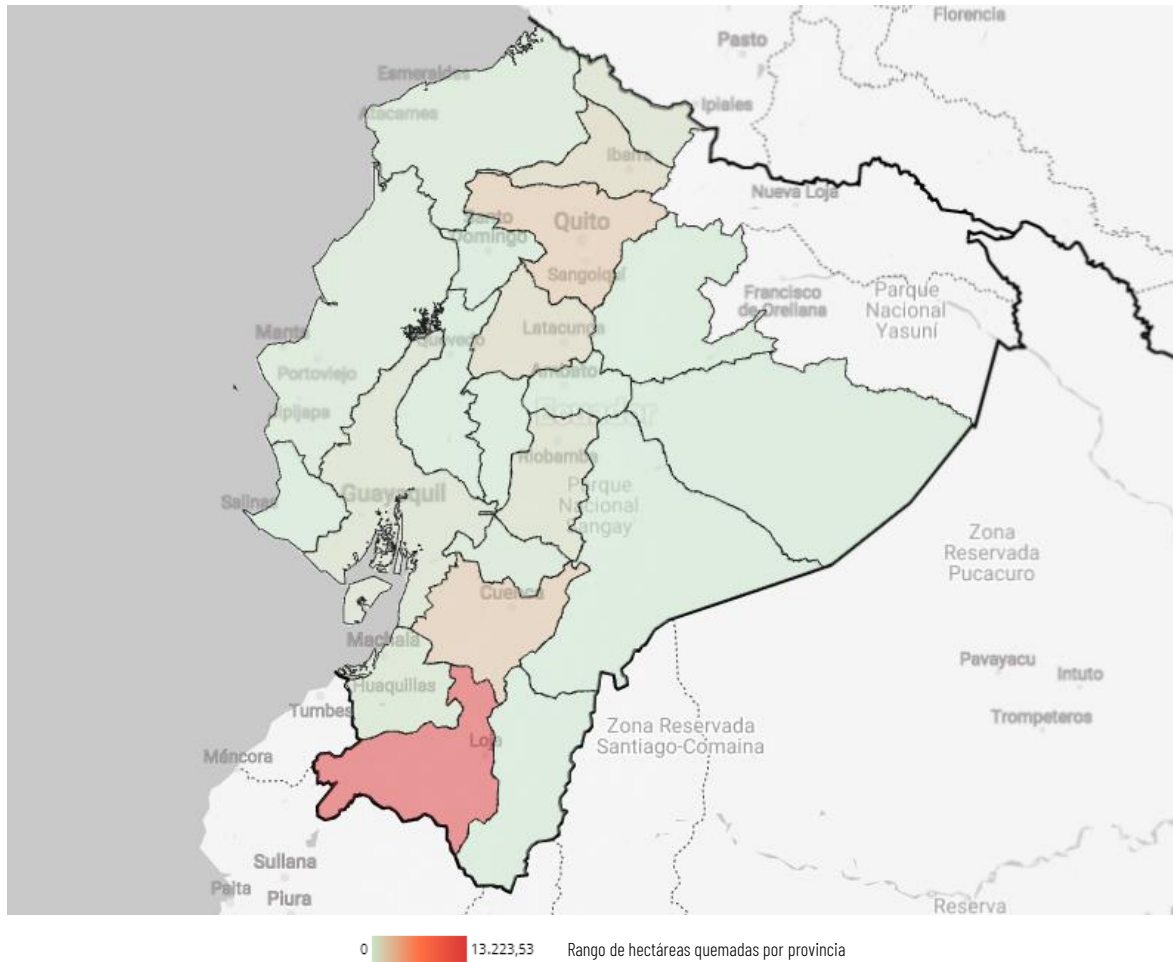
- **Guayas/ Guayaquil / Pascuales / Km 23 vía a Daule, atrás del Country Club - Chorrillo.** El 12/09/2024 se produjo un incendio forestal en el sector mismo, el cual se encuentra **liquidado**.
  - 40 hectáreas de vegetación consumida.**Cuerpo de Bomberos Guayaquil** finalizó con los trabajos de extinción del incendio.

#### Zona 9

- **Pichincha / Quito / Centro Histórico / 5 de junio a las faldas del panecillo.** El 10/09/2024 se suscitó un incendio forestal. Actualmente se encuentra totalmente **liquidado**.  
**Cuerpo de Bomberos Quito** culminó con los trabajos de liquidación y sofocación del flagelo. En los próximos días se tendrá el talonamiento de la afectación.
- **Pichincha / Quito / Pifo/ Itulcachi:** Se produjo un incendio forestal que se originó el 04/09/2024, el cual se encuentra **liquidado**.
  - 412.21 ha de hierba seca y matorral
  - 3 bien privado afectado (2 Bodegas, 1 Vehículo)
  - 52 animales de granja muertos (32 aves de corral de un criadero y 20 cabezas de ganado)**Cuerpo de Bomberos Quito** realizó la liquidación del flagelo y el control de focos de calor en el lugar y mantienen monitoreo del sector.
- **Pichincha / Quito Nayón / Vía a San Miguel.** El 04/09/2024 se suscitó un incendio forestal en el lugar. El incendio forestal se encuentra **liquidado**. Afectaciones bajo evaluación. Afectación preliminar
  - 164.71 ha de hierba seca y matorral
  - 21 familias afectadas (74 personas)
  - 174 personas evacuadas
  - 31.968 aves de corral muertos
  - 393 animales de afectados (animales de corral)**Cuerpo de Bomberos Quito** realizó las labores de liquidación y sofocación del flagelo. A la espera del talonamiento de la afectación.
- **Pichincha / Mejía / El Chaupi / Los Ilinizas:** desde el 02/09/2024 se encuentra en curso un incendio forestal, al momento el incendio se mantiene **activo**, se observan 3 focos activos con dirección en un acantilado, hoy no se realizarán trabajos de sofocación debido que el lugar es de difícil acceso y se mantendrá el monitoreo.
  - 900 hectáreas de pajonal seco de paramo (Dato tabulación).**Cuerpo de Bomberos Mejía** y **MAATE** se mantienen en monitoreo. **MAATE** (Bosque Protector Toachi- Pilatón) se mantiene en monitoreo desde garitas y recorridos frecuentes.

## 1. Mapa de afectación por Incendios Forestales

Mapa de calor de hectáreas de cobertura vegetal quemada a nivel provincia:



SitRep generado por la Dirección de Monitoreo de Eventos Adversos de la Secretaría Nacional de Gestión de Riesgos.

**SitRep elaborado por:**

Nombre: Stalin Jiménez. - Analista de Monitoreo de Eventos Adversos  
Correo electrónico: [stalin.jimenez@gestionderiesgos.gob.ec](mailto:stalin.jimenez@gestionderiesgos.gob.ec)  
Teléfono: 042593500 ext. 1603

**SitRep aprobado por:**

Nombre: Mariana Quispillo. - Directora de Monitoreo de Eventos Adversos  
Correo electrónico: [directora.monitoreo@gestionderiesgos.gob.ec](mailto:directora.monitoreo@gestionderiesgos.gob.ec)  
Teléfono: 042593500 ext. 1631

Para ser agregado o removido de esta lista de SitRep, por favor envíe un correo electrónico a [sala.nacional@gestionderiesgos.gob.ec](mailto:sala.nacional@gestionderiesgos.gob.ec)  
Para más información, visite nuestro sitio Web: <https://www.gestionderiesgos.gob.ec/informes-de-situacion-actual-por-eventos-adversos-ecuador/>