

SitRep No. 21 – Incendios forestales desde el 23 de agosto de 2024 a la fecha

INFORME DE SITUACIÓN NACIONAL

Este Informe cubre el período de 23.08.2024 al 19.09.2024 - 17h00

El próximo SITREP será emitido en caso de generarse nueva actividad relevante.

1. Puntos importantes

- Desde el 23 de agosto de 2024 hasta la presente fecha, se han registrado **1.448 incendios forestales en 21 provincias, afectando a 129 cantones y 426 parroquias, ocasionando la pérdida de 24.781,65 hectáreas** de cobertura vegetal.
- A la fecha, el año 2024 se posiciona como el año con mayor afectación a hectáreas de cobertura vegetal quemada en el Ecuador superando a las afectaciones históricas de los años 2023, 2012 y 2020. Las afectaciones a personas siguen incrementándose y adicional, se registran 2 nuevas personas heridas durante la liquidación de incendios en Loja.
- Las provincias con mayores pérdidas en cobertura vegetal son: Loja (13.609,89 ha), Azuay (2.359,54 ha), Pichincha (2.278,56 ha), Cotopaxi (1.936,80 ha), Imbabura (1.474,04 ha), Chimborazo (874,94 ha) y Guayas (644,91 ha).
- Hasta el momento se han activado 11 Brigadas de Refuerzo en Incendios Forestales (**BRIF**). Actualmente 2 de ellas trabajan en los incendios de Loja/Calvas/Cariamanga y Cotopaxi/Sigchos/Sigchos.
- El Presidente de la República emitió el Decreto No. 391-2024 en donde establece más acciones nacionales para combatir los incendios forestales en el país.
- Se han activado **2 COE provinciales**: Cotopaxi y Loja; y **13 COE cantonales**: Alausí en la provincia de Chimborazo; Mejía, Rumiñahui y Quito en la provincia de Pichincha; Catamayo, Loja, Gonzanamá y Quilanga en la provincia de Loja; Urcuquí en Imbabura; Espejo en Carchi; En Azuay: Nabón y San Fernando y Sigchos en Cotopaxi, para atender las emergencias por incendios forestales.
- Mediante Resolución No. COE-001-2024 de fecha 12 de septiembre de 2024, el alcalde del GAD del cantón Sigchos declaró la **Situación de Emergencia** en todo el territorio del cantón; de la misma manera con Resolución Nro. 001-COE-GADCQ-2024 de fecha 28/08/2024, el alcalde del GAD del cantón Quilanga declaró la **Situación de Emergencia** en todo el cantón.
- Ministerio de Defensa y el Comando Conjunto de Fuerzas Aéreas Ecuador activó el Sistema de Cooperación entre las Fuerzas Aéreas Americanas SICOFAA, con la Fuerza Aérea de Perú, para combatir el incendio de Quilanga y Quinara en la provincia de Loja.

NIVEL DE AFECTACIÓN

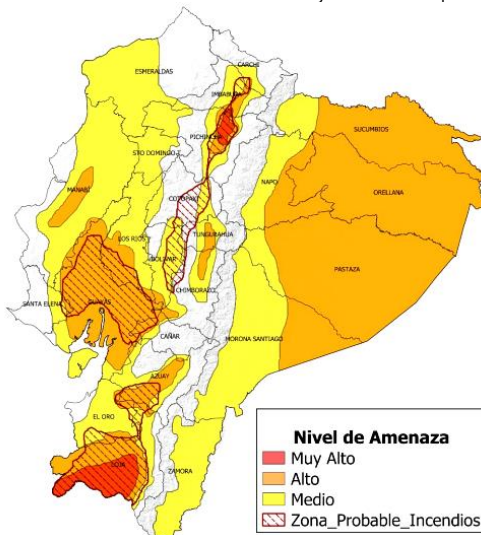
3

Calificación realizada con base al Manual del COE 2017

El nivel de evento hace referencia a un evento súbito que requiere la atención de los entes competentes. En el caso de un macro evento progresivo como es la temporada de INF y su nivel de impacto, hace

2. Situación Hidrometeorológica actual

De acuerdo al Boletín de Boletín Meteorológico Nro. 50 Estatus: ADVERTENCIA PREDICCIÓN Y VIGILANCIA DE CONDICIONES METEOROLÓGICAS, con vigencia desde las 12H30 del 18 hasta las 16H00 del 21 de septiembre de 2024, se indica un NIVEL AMENAZA METEOROLÓGICA: MUY ALTA TEMPERATURA DIURNA Y RIESGO INCENDIOS FORESTALES con la siguiente descripción:



Se prevén Muy Altas Temperaturas y Radiación Ultravioleta en el día en la región Amazónica, Interandina, y zona centro - sur del Litoral. Esta situación persistente, combinada con el bajo contenido de humedad y ráfagas de viento moderadas y fuertes, incrementa el riesgo de ocurrencia de incendios forestales (zonas delimitadas con color rojo punteado en el mapa de amenaza). Los días de mayor intensidad serán el jueves 19 y viernes 20 de septiembre.

Adicionalmente, en distintos sectores de la Sierra existirá baja temperatura en la madrugada.

Estimación de Máxima Temperatura Diurna

REGIÓN	Temperatura máxima diurna (°C)		
	Nivel Medio	Nivel Alto	Nivel Muy Alto
Litoral	30° - 32°C	33° - 35°C	
Interandina	21° - 23°C	24° - 26°C	> 27°C
Amazónica	29° - 31°C	32° - 34°C	

El incremento de la temperatura responde, entre otros factores, al bajo contenido de humedad en el ambiente, circulación de masas de aire "secas" e incidencia de sistemas de alta presión. Además, sumado con la vegetación seca y alta velocidad del viento aumenta el riesgo de incendios forestales.

3. Incendios Activos y Controlados.

Mediante monitoreo realizado con los puntos focales del Sistema Nacional Descentralizado de Gestión Integral de Riesgos y Desastres a nivel nacional, a la hora de corte de este informe, se reportan **8 incendios forestales activos** y **2 incendios forestales controlados**.

08 incendios forestales activos							
No.	Provincia	Cantón	Parroquia	Sector	Afectación (ha)	Fecha del evento	Observaciones
01	Guayas	Guayaquil	Chongón	Km. 32 vía a la Costa - recinto Porvenir	---	19/09/2024	CB Guayaquil realiza trabajos de extinción del flagelo
02	Carchi	Mira	Concepción	Catarama	---	19/09/2024	Incendio forestal en la zona inaccesible.
03	Guayas	Guayaquil	Pascuales	Vía Perimetral, bajo el Paso a Desnivel Francisco de Orellana	---	19/09/2024	CB Guayaquil realiza trabajos de extinción del flagelo
04	Azuay	Santa Isabel	Santa Isabel	Huasipamba	---	19/09/2024	CB Santa Isabel realiza labores de sofocación.
05	Cotopaxi	Sigchos	Isinlivi	Caserío Cochalo.	4	18/09/2024	CB Sigchos realiza labores de liquidación del flagelo.
06	Loja	Calvas	Cariamanga	Yambaca - Cerro Tun Tun	186,36	17/09/2024	CB de Calvas, Macará, Sozoranga y Zapotillo, trabajan con apoyo de FF. AA. BIMOT 20 "Capitán Díaz", GAD Cantonal y la BRIF El Oro.
07	Imbabura	Cotacachi	Sagrario	Ittaqui	---	18/09/2024	CB Cotachi y Plan Rupay realizan los trabajos de sofocación del flagelo con apoyo de los comuneros. GAD Cantonal de Cotacachi también se movilizan para apoyar a los trabajos.
08	Cotopaxi	Sigchos	Sigchos	Cerro El Pulpito, Yuncusig, caserío Las Rosas, caserío Quinticusig	1157	26/08/2024	COE Cantonal da a conocer que con base a imagen satelital se determinó una afectación de 1.157 hectáreas consumidas. PMU se encuentra activo en el sector de Quinticusig. Se tienen 52 familias (208 personas afectadas por pérdidas de cultivos) y 190 animales afectados.

02 incendios forestales controlados							
No.	Provincia	Cantón	Parroquia	Sector	Afectación (ha)	Fecha del evento	Observaciones
09	Pichincha	Mejía	Machachi	Panzaleo	---	16/09/2024	CB Mejía realiza labores de liquidación y mantiene monitoreo.
10	Carchi	Espejo	La libertad (alizo)	Cobos - Zona de amortiguamiento Reserva Ecológica El Ángel (REEA)	3	06/09/2024	Reserva Ecológica El Ángel - MAATE en coordinación con comuneros realizan el monitoreo del incendio forestal.

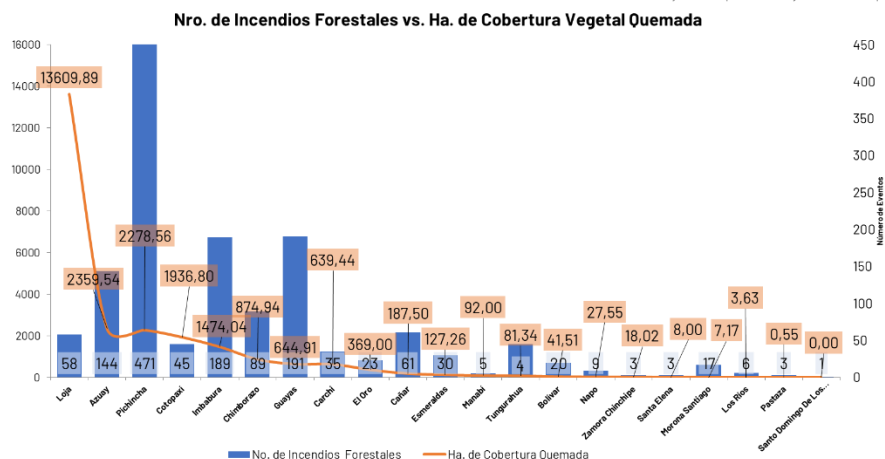
Fuente: Unidades de Monitoreo SNGR - Instituciones del SNGDIRD. 18/09/2024 - 17h00

4. Eventos Adversos y Afectaciones - Resumen.

Desde el 23 de agosto del 2024 a la presente fecha, se han registrado 1.448 incendios forestales con un total de 24.781,65 hectáreas afectadas, distribuidos de la siguiente manera:

No.	Provincia	No. de Incendios Forestales	% Porcentaje de Eventos	Ha. de Cobertura Quemada	% Porcentaje de Ha. De Cobertura Quemada
1	Loja	58	4,01%	13609,89	54,92%
2	Azuay	144	9,94%	2359,54	9,52%
3	Pichincha	471	32,53%	2278,56	9,19%
4	Cotopaxi	45	3,11%	1936,80	7,82%
5	Imbabura	189	13,05%	1474,04	5,95%
6	Chimborazo	89	6,15%	874,94	3,53%
7	Guayas	191	13,19%	644,91	2,60%
8	Carchi	35	2,42%	639,44	2,58%
9	El Oro	23	1,59%	369,00	1,49%
10	Cañar	61	4,21%	187,50	0,76%
11	Esmeraldas	30	2,07%	127,26	0,51%
12	Manabí	5	0,35%	92,00	0,37%
13	Tungurahua	45	3,11%	81,34	0,33%
14	Bolívar	20	1,38%	41,51	0,17%
15	Napo	9	0,62%	27,55	0,11%
16	Zamora Chinchipe	3	0,21%	18,02	0,07%
17	Santa Elena	3	0,21%	8,00	0,03%
18	Morona Santiago	17	1,17%	7,17	0,03%
19	Los Ríos	6	0,41%	3,63	0,01%
20	Pastaza	3	0,21%	0,55	0,00%
21	Santo Domingo De Los Tsáchilas	1	0,07%	0,00	0,00%
Total		1448	100%	24781,65	100%

Fuente: Unidades de Monitoreo SNGR - Instituciones del SNGDIRD. 19/09/2024 - 17h00



Fuente: Unidades de Monitoreo SNGR - Instituciones del SNDGIRD. 19/09/2024 - 17h00

Por los eventos detallados en la tabla anterior, se han registrado las siguientes afectaciones:

Afectación a Personas:			
	Personas Heridas:	8	
	Familias afectadas:	177	Personas Afectadas: 561
	Familias damnificadas:	92	Personas Damnificadas: 227
Afectación a viviendas:			
	Viviendas afectadas:	18	Viviendas destruidas: 4
Afectación a servicios básicos esenciales e infraestructura:			
	Bienes públicos afectados: *	3	Bienes públicos destruidos: 2
	Bienes privados afectados: **	9	Bienes privados destruidos: *** 23
Afectaciones a medios de vida			
	Hectáreas de cobertura vegetal quemadas:	24781,65	Animales afectados**** 4.116
			Animales Muertos***** 44.737

*se trata de unidad de servicio Polaris de Cuerpo de Bomberos Cuenca, 1 transformador y 1 cable de aluminio.
 **5 lanchas artesanales, 2 estructuras utilizadas como bodegas, 1 estructura de madera utilizada como asador de alimentos, 1 estructura de madera abandonada utilizada como bodega.
 ***se trata de 1 manguera de riego de 100 metros destruida, 200 metros de manguera de riego, 1 estructura de tipo covacha, 3 chozas de madera para acampar y 8 chozas de fincas no habitadas, 6 estructura de invernadero, 2 lanchas artesanales, 1 covacha, 1. 500 metros de tubería destruida del sistema de riego y 2. 500 metros de tubería destruida del sistema de agua potable, 1 taller de juegos pirotécnicos
 ****488 cabezas de ganado sin alimentación
 *****32020 aves de corral, 100 abejas muertas, 12.138 animales entre bovinos, aves de corral, equino, porcinos y caprinos MAG indica la afectación por pérdida de pastizales (alimento del ganado) afectaciones en vías respiratorias por inhalación de humo (INF Quinara y Quilanga)

Fuente: Unidades de Monitoreo SNGR - Instituciones del SNDGIRD. 19/09/2024 - 17h00

Nota aclaratoria: Toda la información de cifras mostradas en el presente Informe, está sujeta a variación en virtud del levantamiento continuo de información.

5. Detalle de afectaciones por provincias.

A continuación, la siguiente tabla desagrega las afectaciones por provincias, siendo Loja la provincia con mayores hectáreas afectadas con 13.609,89 y Pichincha es la provincia con mayor recurrencia de eventos con 471 incendios:

No.	Provincia	No. de Incendios Forestales	Ha. De Cobertura Vegetal Quemada	Personas Heridas	Personas Fallecidas	Familias Afectadas	Personas Afectadas	Familias Damnificadas	Personas Damnificadas	Viviendas Afectadas	Viviendas Destruídas	Bienes Públicos Afectados	Bienes Públicos Destruídos	Bienes Privados Afectados	Bienes Privados Destruídos	Ha. Cultivo Afectados	Ha. Cultivo Perdidos	Animales Afectados	Animales Muertos
1	Loja	58	13609,89	5	0	93	223	92	227	17	4	0	0	0	8	169,5	3471,2	3533	12637
2	Azuay	144	2359,54	3	0	10	40	0	0	0	0	1	0	1	1	0	0	0	0
3	Pichincha	471	2278,56	0	0	21	74	0	0	0	0	0	0	3	0	0	0	393	32000
4	Cotopaxi	45	1936,80	0	0	52	208	0	0	0	0	0	0	0	0	0	300	190	0
5	Imbabura	189	1474,04	0	0	0	0	0	0	0	0	2	1	0	10	0	0	0	100
6	Chimborazo	89	874,94	0	0	0	0	0	0	0	0	0	0	0	0	0	0	0	0
7	Guayas	191	644,91	0	0	0	0	0	0	0	0	0	0	0	0	0	40,4	0	0
8	Carchi	35	639,44	0	0	0	5	0	0	1	0	0	1	0	2	7,01	0	0	0

No.	Provincia	No. de Incendios Forestales	Ha. De Cobertura Vegetal Quemada	Personas Heridas	Personas Fallecidas	Familias Afectadas	Personas Afectadas	Familias Damnificadas	Personas Damnificadas	Viviendas Afectadas	Viviendas Destruídas	Bienes Públicos Afectados	Bienes Públicos Destruídos	Bienes Privados Afectados	Bienes Privados Destruídos	Ha. Cultivo Afectados	Ha. Cultivo Perdidos	Animales Afectados	Animales Muertos
9	El Oro	23	369,00	0	0	0	0	0	0	0	0	0	0	0	0	0	0	0	0
10	Cañar	61	187,50	0	0	0	0	0	0	0	0	0	0	0	0	0	0	0	0
11	Esmeraldas	30	127,26	0	0	0	7	0	0	0	0	0	0	5	2	0	0	0	0
12	Manabí	5	92,00	0	0	0	0	0	0	0	0	0	0	0	0	0	0	0	0
13	Tungurahua	45	81,34	0	0	0	0	0	0	0	0	0	0	0	0	0	0	0	0
14	Bolívar	20	41,51	0	0	1	4	0	0	0	0	0	0	0	0	0	3	0	0
15	Napo	9	27,55	0	0	0	0	0	0	0	0	0	0	0	0	0	0	0	0
16	Zamora Chinchipe	3	18,02	0	0	0	0	0	0	0	0	0	0	0	0	0	0	0	0
17	Santa Elena	3	8,00	0	0	0	0	0	0	0	0	0	0	0	0	0	0	0	0
18	Morona Santiago	17	7,17	0	0	0	0	0	0	0	0	0	0	0	0	0	0	0	0
19	Los Ríos	6	3,63	0	0	0	0	0	0	0	0	0	0	0	0	0	0	0	0
20	Pastaza	3	0,55	0	0	0	0	0	0	0	0	0	0	0	0	0	0	0	0
21	Santo Domingo De Los Tsáchilas	1	0,00	0	0	0	0	0	0	0	0	0	0	0	0	0	0	0	0
	Total General	1448	24781,65	8	0	177	561	92	227	18	4	3	2	9	23	166,51	3814,6	4116	44737

Fuente: Unidades de Monitoreo SNGR - Instituciones del SNDGIRD. 19/09/2024 - 17h00

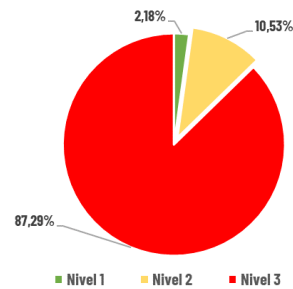
6. Incendios forestales distribuidos por niveles de afectación

Los niveles de incendios forestales se distribuyen de la siguiente manera: el **Nivel 1** con 1.052 incendios forestales y un total de superficie quemada de 540,82 ha.; el **Nivel 2** con 337 incendios forestales y un total de superficie quemada de 2.608,86 ha.; y el **Nivel 3** con 59 incendios forestales y un total de superficie quemada de 21.631,97 ha:

No.	Provincias	Nivel 1		Nivel 2		Nivel 3	
		INF	Ha. Afec.	INF	Ha. Afec.	INF	Ha. Afec.
1	Loja	18	21,40	26	307,50	14	13280,99
2	Pichincha	439	101,42	25	146,22	7	2030,92
3	Azuay	94	79,24	41	316,30	9	1964,00
4	Cotopaxi	24	15,80	17	132,00	4	1789,00
5	Imbabura	129	93,35	53	460,69	7	920,00
6	Chimborazo	60	41,72	25	182,00	4	651,22
7	Carchi	11	2,60	18	150,00	6	486,84
8	El Oro	10	16,00	9	57,00	4	296,00
9	Cañar	45	37,50	15	57,00	1	93,00
10	Guayas	121	66,26	68	498,65	2	80,00
11	Manabí	1	2,00	3	50,00	1	40,00
12	Santo Domingo De Los Tsáchilas	1	0,00	0	0,00	0	0,00
13	Bolívar	14	12,51	6	29,00	0	0,00
14	Pastaza	3	0,55	0	0,00	0	0,00
15	Tungurahua	32	19,34	13	62,00	0	0,00
16	Santa Elena	2	2,00	1	6,00	0	0,00
17	Esmeraldas	19	16,26	11	111,00	0	0,00
18	Zamora Chinchipe	1	0,02	2	18,00	0	0,00
19	Napo	5	2,05	4	25,50	0	0,00
20	Morona Santiago	17	7,17	0	0,00	0	0,00
21	Los Ríos	6	3,63	0	0,00	0	0,00
	Total	1052	540,82	337	2608,86	59	21631,97

Fuente: Unidades de Monitoreo SNGR - Instituciones del SNDGIRD. 19/09/2024 - 17h00

% hectareas de cobertura vegetal quemada por nivel de INF



Nivel 1: Afectación hasta 2 hectáreas
Nivel 2: Afectación mayor a 2 y menor o igual a 30 hectáreas
Nivel 3: Afectación mayor a 30 hectáreas

7. Asistencia Humanitaria

Por incendios forestales desde el 23 de agosto de 2024 a la fecha, por parte de la SNGR se ha entregado un total de **434** bienes de asistencia humanitaria:

Provincia	KCA	KPRH (para 3 días)	Kit de Aseo Personal	Cobijas / Frazadas	Colchones	Kit de Dormir	Kit de Vajilla	Kit de Limpieza (albergue)	Mosquiteras, Redes de Cama	Otros*	Total general
LOJA	87	117	52	20	26	25	18	48	10	31	434

*19 kit para adulto mayor y 11 kit de bebés

Fuente: Unidades de Monitoreo SNGR - Instituciones del SNDGIRD. 19/09/2024 - 17h00

8. Recursos aéreos movilizados y Brigadas de Refuerzo en Incendios Forestales (BRIF) activados

- Durante el periodo del 23 de agosto de 2024 hasta la presente se han realizado 55 intervenciones aéreas entre sobrevuelos de reconocimiento y extinción de flagelos, distribuidos de la siguiente manera:

Dirección: Edificio CIS ECU-911,
Av. Samborondón KM 0,5
Código postal: 092301 / Samborondón-Ecuador.
Teléfono: +593-4 2593-500
www.gestionderiesgos.gob.ec

Mes	Acción	Institución	Provincia	Intervenciones	Descargas	Total de litros Descargados
Agosto	Extinción de Incendio	Comando Conjunto De Las Fuerzas Armadas	Loja	4	83	41500
		Cuerpo De Bomberos	Pichincha	2	19	8550
		Fuerza Aérea Del Perú	Loja	1	6	113562
	Fuerza Aérea Ecuatoriana	Guayas	1	8	12800	
	Reconocimiento Lugar INF	Fuerza Aérea Del Perú	Loja	1	4	12000
Septiembre	Extinción de Incendio	Comando Conjunto De Las Fuerzas Armadas	Azuay	6	208	145600
			Guayas	5	37	48600
			Loja	1	22	22000
			Pichincha	9	206	202150
		Cuerpo De Bomberos	Pichincha	11	137	67886
		Fuerza Aérea Del Perú	Loja	5	77	233000
		Fuerza Aérea Ecuatoriana	Guayas	1	2	4000
			Loja	3	18	38000
			Pichincha	1	6	24
	Reconocimiento Lugar INF	Comando Conjunto De Las Fuerzas Armadas	Pichincha	1	0	0
		Cuerpo De Bomberos	Pichincha	1	0	0
Sobrevuelo de Reconocimiento	Comando Conjunto De Las Fuerzas Armadas	Imbabura	1	0	0	
	Cuerpo De Bomberos	Pichincha	1	0	0	
Totales:				55	833	949672

Fuente: Unidades de Monitoreo SNGR - Instituciones del SNGDIR. 19/09/2024 - 17h00

- Durante el periodo del 23 de agosto de 2024 hasta la presente se han **activado 11 BRIF** distribuidas de la siguiente manera:

Evento /Incendio forestal	BRIF Activadas por evento	BRIGADA FORESTAL	Fecha de Activación	Fecha de Cierre
Loja/Calvas/Cariamanga/Yambaca - Cerro Tun Tun	1	BRIF: El Oro	18/09/2024	Activo
Cotopaxi/ Sigchos / Sigchos / Cerro El Pulpito, Caserío Las Rosas.	8	BRIF: Latacunga y Guaranda	17/09/2024	Activo
		BRIF: Ambato, Latacunga, Guaranda y Riobamba	29/08/2024	02/09/2024
		BRIF: Quito	01/09/2024	05/05/2024
		BRIF: Los Ríos	12/09/2024	17/09/2024
Loja/Quilanga/Parroquia San Antonio de las Aradas	2	BRIF: Cañar	29/08/2024	02/09/2024
		BRIF: El Oro		04/09/2024

Fuente: Unidades de Monitoreo SNGR - Instituciones del SNGDIR. 19/09/2024 - 17h00

9. Alojamientos Temporales

Desde el 23 de agosto de 2024 hasta la presente fecha, se han registrado los siguientes alojamientos temporales por incendios forestales:

No.	Provincia	Cantón	Parroquia	Fecha de apertura del alojamiento	Número de Familia	Número de Personas	Tipo de Alojamiento Temporal	Estado	Detalle
1	Loja	Quilanga	San Antonio de las Aradas	30/08/2024	2	3	Refugio	Cerrado	2 familias compuesta por 3 personas (adultos mayores) se movilizaron a refugio por seguridad debido al humo se mantuvieron todo el día y una vez que fue seguro retornaron a sus viviendas.
2	Loja	Quilanga	San Antonio de las Aradas	30/08/2024	4	13	Familia de acogida	Cerrado	4 familias compuesta por 13 personas que se consumió en su totalidad su vivienda se encuentran en familias de acogida
3	Loja	Quilanga	San Antonio de las Aradas	30/08/2024	25	100	Familia de acogida	Cerrado	Familias que habitan en las cercanías donde se suscita el incendio Forestal evacuaron por sus propios medios y por seguridad a familia acogiente y retornaron a sus viviendas el 31/08/2024 una vez que ya es seguro el sector

Fuente: Unidades de Monitoreo SNGR - Instituciones del SNGDIR. 19/09/2024 - 17h00

10. Declaratorias de Emergencias y COE activados

- Durante el periodo del 23 de agosto de 2024 hasta la presente, por incendios forestales se ha declarado en emergencia:

Nro.	Fecha de la Declaratoria	Provincia	Cantón	Fecha de Cierre	Estado	Observación
1	28/08/2024	Loja	Quilanga	-	Vigente	Declarar el estado de EMERGENCIA el cantón Quilanga.
2	12/09/2024	Cotopaxi	Sigchos	11/10/2024	Vigente	Declarar el estado de EMERGENCIA todo el cantón Sigchos durante 30 días.

- Durante el periodo del 23 de agosto de 2024 hasta la presente, por incendios forestales se han activado los siguientes COE:

COE Provincial			
Nro.	Provincia	Fecha de Activación	Estado
1	Cotopaxi	16/09/2024	Activo
2	Loja	28/08/2024	Activo

COE Cantonal				
Nro.	Provincia	Cantón	Fecha de Activación	Estado
1	Loja	Catamayo	12/09/2024	Activo
2	Pichincha	Mejía	09/09/2024	Activo
3	Pichincha	Rumiñahui	06/09/2024	Activo
4	Chimborazo	Alausí	05/09/2024	Activo
5	Pichincha	Quito	04/09/2024	Activo
6	Loja	Loja	02/09/2024	Activo
7	Imbabura	Urcuquí	02/09/2024	Activo
8	Carchi	Espejo	02/09/2024	Activo
9	Loja	Gonzanamá	31/08/2024	Activo
10	Azuay	Nabón	31/08/2024	Desactivado
11	Azuay	San Fernando	29/08/2024	Desactivado
12	Cotopaxi	Sigchos	26/08/2024	Activo
13	Loja	Quilanga	25/08/2024	Activo

11. Casos representativos y acciones de respuesta

Entre los casos más relevantes ocurridos durante los últimos 15 días podemos mencionar los siguientes:

Zona 1

- **Carchi/Mira/ Concepción/ Catarama**, el 19/09/2024 se informa sobre la ocurrencia de un incendio forestal en la zona inaccesible. Al momento el incendio se mantiene **activo**. MAATE - REEA confirmó y monitorea el estado del incendio forestal.
- **Imbabura/Cotacachi/Sagrario/Iltaqi**, el 8/09/2024 se informa sobre la ocurrencia de un incendio forestal el cual se mantiene **activo**. Cuerpo de Bomberos Cotachi y Plan Rupay (Prevención y respuesta para incendios), realizan los trabajos de sofocación del flagelo con apoyo de los comuneros. GAD Cantonal de Cotacachi se movilizan al sector en apoyo a los trabajos.
- **Carchi/ Espejo/ La libertad/ Morán en la zona de amortiguamiento de la Reserva Ecológica El Ángel**. El 04/09/2024 se registró un incendio forestal en la zona de amortiguamiento de la Reserva Ecológica El Ángel (REEA). Actualmente se encuentra **liquidado**. Guardaparques de Reserva Ecológica El Ángel en coordinación con comuneros del sector realizaron monitoreo de los focos de calor existentes e informaron el estado del incendio forestal.
 - 253,84 hectáreas consumidas de vegetación de páramo (dato preliminar).

Zona 3

- **Chimborazo / Alausí / Sibambe / Caluvín**. El 11/09/2024 se reportó un incendio en una ladera de difícil acceso, provocado por focos residuales del incendio ocurrido el 22 de agosto de 2024, el flagelo se encuentra **liquidado**.
 - 300 ha aproximadamente de pajonales, bosque de pino y vegetación seca.
 Cuerpo de Bomberos Alausí, culminó los trabajos de sofocación y liquidación del flagelo. SNGR CZ3 monitorea el evento.
- **Cotopaxi/ Sigchos / Sigchos / Cerro El Pulpito, Yuncusig, Caserío Las Rosas, Caserío Quinticusig, Pucará de Chisaló**. El 26/08/2024 inició el incendio forestal y al momento se mantiene **activo**.
 - 52 familias (208 personas con afectaciones a cultivos y animales)
 - 190 animales afectados.
 - 300 ha de cultivos destruidos.
 - 1.157 ha aproximadamente (mortiño y plantas nativas del lugar) (se revisó la extensión de acuerdo a imágenes satelitales).

SNGR en conjunto con Prefectura de Cotopaxi, MAG, MAATE, CB Latacunga, CB Sigchos, FFAA, PPNN, MSP, Dirección de Planificación, participaron en el COE Cantonal de Sigchos en el cual se analizó la imagen satelital con hectáreas consumidas hasta el momento.

El 16/09/2024 el COE Provincial de Cotopaxi emitió las siguientes resoluciones:

1. El COE Cantonal de Sigchos mantiene el control de las operaciones.
2. Las instituciones educativas (Antonio Clavijo, Vicente Solano, Unidad Educativa del Milenio Sigchos) y el CDI Semillitas Sigchenses continúan con educación no presencial.
3. Se necesitan herramientas como machetes, hachas, azadones, energizantes, agua, mascarillas, alimentos no perecibles y para ganado. El MAG coordinará con el GADPC el transporte y alimentos para el ganado.
4. Habrá un único vocero del GADM de Sigchos, encargado de recopilar información y emitir comunicados de prensa.
5. Se trabajará en dos frentes (Guingopana y Quinticusig), coordinado por la MTT3.
6. La Reina de Sigchos coordinará con el patronato la entrega de agua.
7. El equipo de salud (MTT2) continuará monitoreando el estado de salud de la población afectada.
8. El comandante de incidentes (CB) presentará informes diarios sobre el avance del incendio.
9. Se pedirá a otros cantones que tomen medidas preventivas para evitar incendios forestales, mostrando el nivel de exposición mediante el monitoreo de focos de calor.

A la fecha, la Sala de Monitoreo evalúa que las resoluciones 1, 2, 4, 5, 6, 7 y 8 fueron cumplidas, y las resoluciones 3 y 9 se encuentran en proceso de ejecución.

El PMU se mantiene activado en el sector de Quinticusig.

Zona 7

- **Loja/Quilanga/Quilanga/Barrio Galápagos.** El 18/09/2024 se produjo un incendio forestal, el cual se encuentra **liquidado**.
 - 2 personas heridas (comuneros). Uno se encuentra estable y el otro hospitalizado con quemaduras del 18%.
 - 200 hectáreas aproximadamente de vegetación nativa y pastizalCuerpo de Bomberos de Quilanga y Gonzanamá culminaron con labores de liquidación del flagelo. MSP brindó atención prehospitalaria a la persona herida en sitio y la otra persona fue movilizada al hospital Isidro Ayora. PPNN brindó seguridad a la ciudadanía y apoyó en la liquidación del flagelo. SNGR coordinó la atención del evento y realizó constante monitoreo.
- **Loja/Calvas/Cariamanga/Yambaca – Cerro Tun Tun.** El 17/09/2024 se suscitó un incendio forestal en el sector el cual se encuentra **activo**.
 - 186,36 hectáreas aproximadamente de vegetación nativa y pastizal (Mediante levantamiento de información satelital FIRMS NASA)Cuerpo de Bomberos de Calvas y Espíndola, Macará, Sozoranga y Zapotillo, continúan con las labores de liquidación del flagelo. Personal de FF. AA. BIMOT 20 “Capitán Díaz” colaboran en la liquidación del flagelo. Secretaría Nacional de Gestión de Riesgos coordinó activación de la brigada BRIF El Oro, quienes se movilizaron y brindan apoyo en la liquidación del flagelo.
- **El Oro/El Oro/Zaruma/Salvias/Vía a El Molino.** El 13/09/2024 se registró un incendio forestal en una zona montañosa y de difícil acceso. Actualmente el incendio forestal está **liquidado**.
 - 101 hectáreas de vegetación nativa y pastizal consumidas.Cuerpo de Bomberos Zaruma finalizó las actividades de sofocación del incendio forestal.
- **Loja/Catamayo/El Tambo/El Huayco.** El 10/09/2024 se suscitó un incendio forestal en el sector mismo que se encuentra **liquidado**.
 - 40 hectáreas aproximadamente de vegetación nativa y pastizalCuerpo de Bomberos Catamayo realizará un monitoreo en el área consumida, por lo que existe troncos humeantes.
- **El Oro/Zaruma/Abañin/Varios sectores (Ganacay y Malacir).** El 06/09/2024 por razones desconocidas se suscitó un incendio forestal mismo que se encuentra **liquidado**.
 - 100 hectáreas de pastizal seco consumidas. (dato aproximado)Cuerpo de Bomberos Zaruma con apoyo de la comunidad de Abañin liquidaron el incendio. SNGR, mediante comunicación con autoridades locales, mantiene monitoreo al evento.
- **Loja/Saraguro/San Sebastián de Yuluc/San Sebastián de Yuluc.** Producto del incendio forestal suscitado en la provincia de El Oro, Cantón Zaruma, parroquia Abañin, el 06/09/2024 el INF se pasó a la jurisdicción Loja, el incendio registrado en esta jurisdicción se encuentra **liquidado** en su totalidad.
 - 100 hectáreas de vegetación nativa, bosque de eucalipto y pastizalCuerpo de Bomberos Saraguro verificó la novedad y realizó labores de liquidación del flagelo. SNGR coordinó la atención del evento y realizó constante monitoreo

Zona 8

- **Guayas/Guayaquil/ Tarqui/Bellavista Av. Barcelona Urbanización San Pedro frente Al Club Náutico,** el 17/08/2024 en horas de la tarde se produjo un incendio forestal, el cual se encuentra ya **liquidado**.
 - 8.5 hectáreas de vegetación consumidas.Cuerpo de Bomberos realizó trabajos extinción del flagelo.
- **Guayas/ Guayaquil / Pascuales / Km 23 vía a Daule, atrás del Country Club – Chorrillo.** El 12/09/2024 se produjo un incendio forestal en el sector mismo, el cual se encuentra **liquidado**.
 - 40 hectáreas de vegetación consumida.Cuerpo de Bomberos Guayaquil finalizó con los trabajos de extinción del incendio.

Zona 9

- **Pichincha / Quito / Centro Histórico / 5 de junio a las faldas del panecillo.** El 10/09/2024 se suscitó un incendio forestal. Actualmente se encuentra totalmente **liquidado**.
Cuerpo de Bomberos Quito culminó con los trabajos de liquidación y sofocación del flagelo.
- **Pichincha / Quito / Pifo/ Itulcachi:** Se produjo un incendio forestal que se originó el 04/09/2024, el cual se encuentra **liquidado**.
 - 412.21 ha de hierba seca y matorral
 - 3 bien privado afectado (2 Bodegas, 1 Vehículo)
 - 52 animales de granja muertos (32 aves de corral de un criadero y 20 cabezas de ganado)Cuerpo de Bomberos Quito realizó la liquidación del flagelo y el control de focos de calor en el lugar y mantienen monitoreo del sector.
- **Pichincha / Quito Nayón / Vía a San Miguel.** El 04/09/2024 se suscitó un incendio forestal en el lugar. El incendio forestal se encuentra **liquidado**.
Afectaciones bajo evaluación. Afectación preliminar
 - 164.71 ha de hierba seca y matorral
 - 21 familias afectadas (74 personas)
 - 174 personas evacuadas
 - 31.968 aves de corral muertos
 - 393 animales de afectados (animales de corral)Cuerpo de Bomberos Quito realizó las labores de liquidación y sofocación del flagelo. A la espera del talonamiento de la afectación.

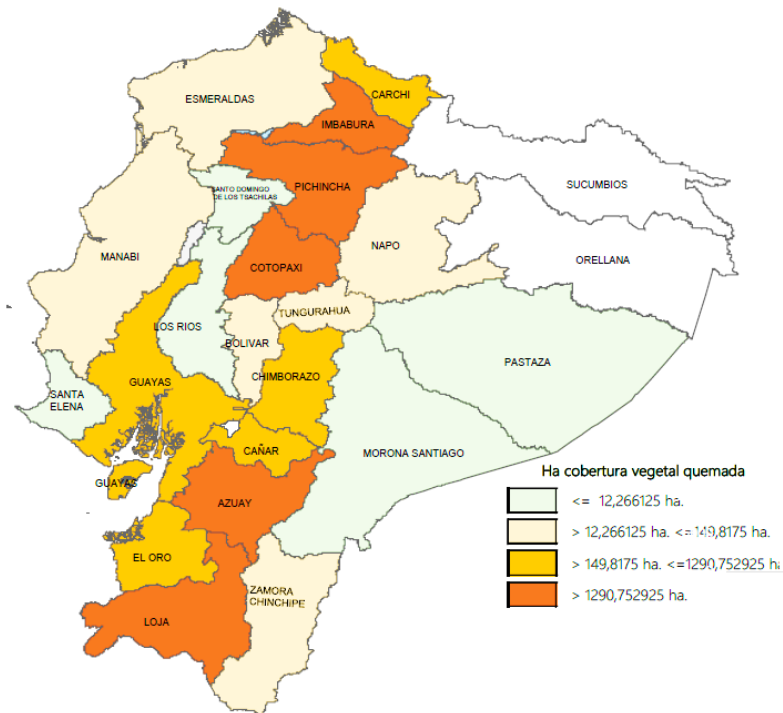
- Pichincha / Mejía / El Chaupi / Los Ilinizas:** desde el 02/09/2024 se suscitó un incendio forestal, el cual se encuentra **liquidado**. Solo la parte que corresponde a Mejía se encuentra liquidado.

 - 900 hectáreas de pajonal seco de paramo (Dato tabulación).

MAATE y SNGR realizaron monitoreo constante hasta que el incendio forestal se liquidó naturalmente. Cuerpo de Bomberos Latacunga confirmó la afectación mediante imagen satelital.

1. Mapa de afectación por Incendios Forestales

Mapa de calor de hectáreas de cobertura vegetal quemada a nivel provincial:



SitRep generado por la Dirección de Monitoreo de Eventos Adversos de la Secretaría Nacional de Gestión de Riesgos.

SitRep elaborado por:

Nombre: Stalin Jiménez. - Analista de Monitoreo de Eventos Adversos
Corre electrónico: stalin.jimenez@gestionderiesgos.gob.ec
Teléfono: 042593500 ext. 1603

SitRep aprobado por:

Nombre: Mariana Quispillo. - Directora de Monitoreo de Eventos Adversos
Corre electrónico: director.monitoreo@gestionderiesgos.gob.ec
Teléfono: 042593500 ext. 1631

Para ser agregado o removido de esta lista de SitRep, por favor envíe un correo electrónico a sala.nacional@gestionderiesgos.gob.ec
Para más información, visite nuestro sitio Web: <https://www.gestionderiesgos.gob.ec/informes-de-situacion-actual-por-eventos-adversos-ecuador/>