

SitRep No. 8 – Incendio Forestal Azuay, Girón, Santa Isabel 17/07/2024 – CIERRE

INFORME DE SITUACIÓN CANTONAL

Este Informe cubre el período de 17.07.2024 al 22.07.2024 – 10h00

1. Puntos importantes

- Desde el 17 de julio a las 15h00 aproximadamente se activó un incendio forestal en el cantón Girón sector Pichanillas, el mismo que el 18 de julio se extendió al cantón Santa Isabel sector Sulipali.
- El 17 de julio se activó el COE cantonal de Girón y el 19 de julio se activó el COE cantonal de Santa Isabel los mismos que coordinaron acciones para la sofocación del flagelo.
- La Secretaría Nacional de Gestión de Riesgos (SNGR) realizó la activación de las BRIF Austral y Cuenca así como también coordinó con las Fuerzas Armadas del Ecuador (FFAA) la movilización aérea para apoyo en las labores de sofocación del Incendio forestal y asesoró en las acciones de respuesta a la emergencia.
- Cuerpo de Bomberos Girón, Santa Isabel, Cuenca, BRIF Austro, BRIF Cuenca realizaron labores de sofocación del incendio. FFAA y la Brigada Forestal de la Prefectura de Azuay brindaron apoyo en las tareas de combate del incendio forestal.
- Los días 20 y 21 de julio Aeronave LAMA de FFAA realizó 79 descargas dando un total de 55.300 litros para sofocar el incendio forestal. El 21 de julio Aeronave LAMA de FFAA realizó sobrevuelo con la Sra. Alcaldesa y Jefe de Bomberos del cantón Santa Isabel
- MSP como acción de prevención activaron 2 equipos EAIS (Equipos de Atención Integral de Salud) para formar un Puesto de Salud y brindar atención médica en caso de requerirla.
- El 22 de julio Cuerpo de Bomberos Santa Isabel informa que el incendio se encuentra liquidado y se registró aproximadamente 850 hectáreas de cobertura vegetal quemada.

NIVEL DE AFECTACIÓN

2


Calificación realizada con base al Manual del COE 2017

El nivel de evento hace referencia a un evento súbito que requiere la atención de los entes competentes. En el caso de un macro evento progresivo como es la temporada de lluvias v su nivel de impacto, hace

2. Situación Hidrometeorológica.

El INAMHI proporcionó de manera oportuna diariamente un Boletín Especial Meteorológico de los cantones de Girón y Santa Isabel, durante los 4 días en el que estuvo activo el incendio forestal, lo que permitió conocer las condiciones climáticas para atención en la zona.


Adicional, emitió el boletín N°38 de Alerta por las condiciones favorables a incendios forestales, con vigencia desde el 19 de julio hasta el 22 de julio de 2024. El boletín informa sobre los sectores que experimentarán condiciones favorables a la propagación del fuego en caso e activación de un incendio forestal.



3. Eventos Peligrosos y Afectaciones – Resumen.

Se han registrado las siguientes afectaciones:

Cobertura vegetal quemada (hectáreas)

 Cobertura vegetal quemada: **850 hectáreas***

**dato preliminar y aproximado*

Fuente: Unidades de Monitoreo SNGR – Instituciones del SNDGIRD. 22/07/2024 – 10h00

Nota aclaratoria: Toda la información de cifras mostradas en el presente Informe, está sujeta a variación en virtud del levantamiento continuo de información.

4. Recursos movilizados

Con fecha 18 de julio para la atención del evento se han movilizado recursos distribuidos de la siguiente manera:

Fecha de movilización	Personas	Vehículos livianos	Vehículo pesado	Aeronave
18/7/2024	108	29	1	
Bomberos Cuenca, BRIF Cuenca	32	8	0	
Bomberos Girón	6	2	0	
Bomberos Nabón	3	1	0	
Bomberos Santa Isabel	7	2	0	
BRIF Austral	14	5	0	
Cruz Roja	11	3	0	
MSP	8	2	0	
Prefectura Azuay	22	5	1	
SNGR	5	1	0	

Fecha de movilización	Personas	Vehículos livianos	Vehículo pesado	Aeronave
19/7/2024	232	32	5	
Bomberos Cuenca, BRIF Cuenca	56	10	0	
Bomberos Santa Isabel	25	3	0	
BRIF Austral	16	5	0	
FF AA	60	0	3	
GAD Santa Isabel	15	3	1	
Gobernación	8	2	0	
MSP	8	2	0	
Prefectura Azuay	39	6	1	
SNGR	5	1	0	
20/7/2024	125	16	4	1
Bomberos Cuenca, BRIF Cuenca	17	2	0	
Bomberos Santa Isabel	23	4	0	
Cruz Roja	2	1	0	
FF AA	46	0	2	1
GAD Santa Isabel	3	1	1	
MSP	4	1	0	
Prefectura Azuay	24	5	1	
SNGR	6	2	0	
21/7/2024	7	2	0	1
Bomberos Santa Isabel	3	1	0	
FF AA	2	0	0	1
GAD Santa Isabel	2	1	0	

5. COE activados y acciones de respuesta

Para la atención del evento se han activado los siguientes COE:

COE Cantonal				
Nro.	Provincia	Cantón	Fecha de Activación	Estado
1	Azuay	Girón	17/07/2024	Activo
2	Azuay	Santa Isabel	19/07/2024	Activo

Con fecha 17/07/2024 se realizó la activación del COE Cantonal y determinó resoluciones para la atención al evento:

1. Solicitar a la SNGR que debido a la topografía de la zona y por la dificultad de acceso se haga una verificación aérea del área afectada y se gestione apoyo aéreo para combatir el flagelo que se presenta en el sector de Pichanillas.
2. Coordinar hidratación y alimentos para el personal que se encuentra combatiendo el flagelo.
3. Solicitar al Sr. Prefecto la activación del COE Provincial para tomar acciones que permitan combatir el flagelo que afecta al cantón Girón.
4. Recomendar al Sr. alcalde del cantón Santa Isabel la activación del COE Cantonal para una mayor coordinación ya que se puede ver afectado por el ingreso del flagelo el cantón Santa Isabel.

Con fecha 19/07/2024 se realizó la activación del COE Cantonal de Santa Isabel y determinó resoluciones para la atención al evento:

1. Mantener maquinaria del GAD Provincial y GAD Cantonal para lo que se necesite dentro de la zona
2. El PMU se mantenga activo
3. Insistir con la coordinación del apoyo aéreo y dar las facilidades para el actuar del mismo.
4. Bomberos trabajar de manera coordinada con FF AA.

Acciones de respuesta

En lo que respecta a acciones de respuesta desplegadas para la atención del evento se registrarán las siguientes acciones:

17/07/2024

- Se activó COE cantonal de Girón
- Cuerpos de Bomberos Girón, Santa Isabel y Cuenca se activaron y realizaron labores de sofocación del incendio forestal.
- La SNGR realizó la activación de Brigada de Refuerzos de Incendios Forestales Austral y Cuenca.

18/07/2024

- Cuerpos de Bomberos Girón, Santa Isabel, Cuenca, la Brigada de Refuerzo de Incendios Forestales BRIF del Cuerpo de Bomberos Cuenca y BRIF Austro realizaron labores de sofocación.

- El GAD Provincial mediante su brigada de incendios forestales y vehículo pesado (tractor) brinda apoyo en los trabajos de liquidación, además realizó la entrega de kits de hidratación y refrigerios para el personal que atienden la emergencia.
- MSP como acción de prevención activaron 2 equipos EAIS (Equipos de Atención Integral de Salud) para formar un Puesto de Salud y brindar atención, cuentan con una ambulancia en el sitio, que se encuentran en sectores aledaños al área afectada para brindar atención médica en caso de requerirla.
- La SNGR y Cuerpo de Bomberos Cuenca realizaron sobrevuelos con drones para el reconocimiento de la afectación del incendio forestal.
- El Puesto de Mando Unificado se activó el sector La Paz, del cantón Nabón y confirmo que el flanco izquierdo (cantón Girón) del incendio se encuentra liquidado, el incendio sigue en curso en el flanco derecho y continúa avanzando hacia el cantón Santa Isabel, sector Sulipali.
- UGR Santa Isabel como medida preventiva identificó al Estadio Indio Manuel como lugar para la instalación del Helipunto en caso presentarse tal requerimiento.
- Técnicos de la SNGR y UGR Santa Isabel avanzaron al punto para realizar la inspección de la zona.
- Cruz Roja Ecuatoriana Junta Provincial Azuay en acción de prevención se movilizó al sitio para brindar atención pre hospitalaria al personal que labora en el sitio.
- La SNGR gestionó con FF.AA la movilización aérea para apoyo en las labores de sofocación del Incendio forestal.

19/07/2024

- El PMU se mantuvo activo el sector La Paz en el cantón Nabón e informaron que el incendio forestal se encuentra controlado en el cantón Girón y permanece activo en el cantón Santa Isabel
- Gobernador de Azuay y Jefa Política de Santa Isabel realizaron la supervisión de trabajos en el lugar del evento. GAD Provincial realizó la donación y entrega de refrigerios y kits de hidratación.
- Se activo el COE cantonal de Santa Isabel
- Las FFAA movilizó efectivos para brindar apoyo a las tareas de combate del incendio forestal.
- SNGR CZ6 se movilizó al punto y brinda asesoramiento y acompañamiento en el análisis de acciones de respuesta a la emergencia. La Brigada de Incendios Forestales del GAD Provincial mantienen las labores de sofocación del flagelo.
- Cuerpo de Bomberos Santa Isabel con apoyo del Cuerpo de Bomberos Cuenca, BRIF Austro y BRIF Cuenca continuaron con las labores de sofocación del incendio.
- La Brigada de Incendios Forestales del GAD Provincial mantienen las labores de sofocación del flagelo.
- MSP como acción de prevención activaron 2 equipos EAIS (Equipos de Atención Integral de Salud) para formar un Puesto de Salud y brindar atención, cuentan con una ambulancia en el sitio, que se encuentran en sectores aledaños al área afectada para brindar atención médica en caso de requerirla.
- La SNGR gestionó con FF.AA la movilización aérea para apoyo en las labores de sofocación del Incendio forestal.

20/07/2024

- La aeronave LAMA de las FF AA realizó 69 descargas de 700 litros en 4 horas de vuelo al momento se estima una afectación de 850 hectáreas como dato preliminar en la zona la zona del incendio activo, aeronave retorna a su base sin novedad.
- La SNGR se encuentra realizando las coordinaciones en el lugar del evento, aeronave "LAMA" de FF AA realiza descargas con el dispositivo BAMBI BUCKET en la zona, Bomberos Cuenca y Santa Isabel continúan con trabajos de sofocación del flagelo
- La Brigada de Incendios Forestales del GAD Provincial mantienen las labores de sofocación del flagelo
- MSP como acción de prevención activaron 2 equipos EAIS (Equipos de Atención Integral de Salud) para formar un Puesto de Salud y brindar atención, cuentan con una ambulancia en el sitio, que se encuentran en sectores aledaños al área afectada para brindar atención médica en caso de requerirla.
- Cruz Roja Ecuatoriana Junta Provincial Azuay en acción de prevención se movilizó al sitio para brindar atención pre hospitalaria al personal que labora en el sitio.
- Las FFAA permanece con efectivos en la zona del evento para brindar apoyo a las tareas de combate del incendio forestal.

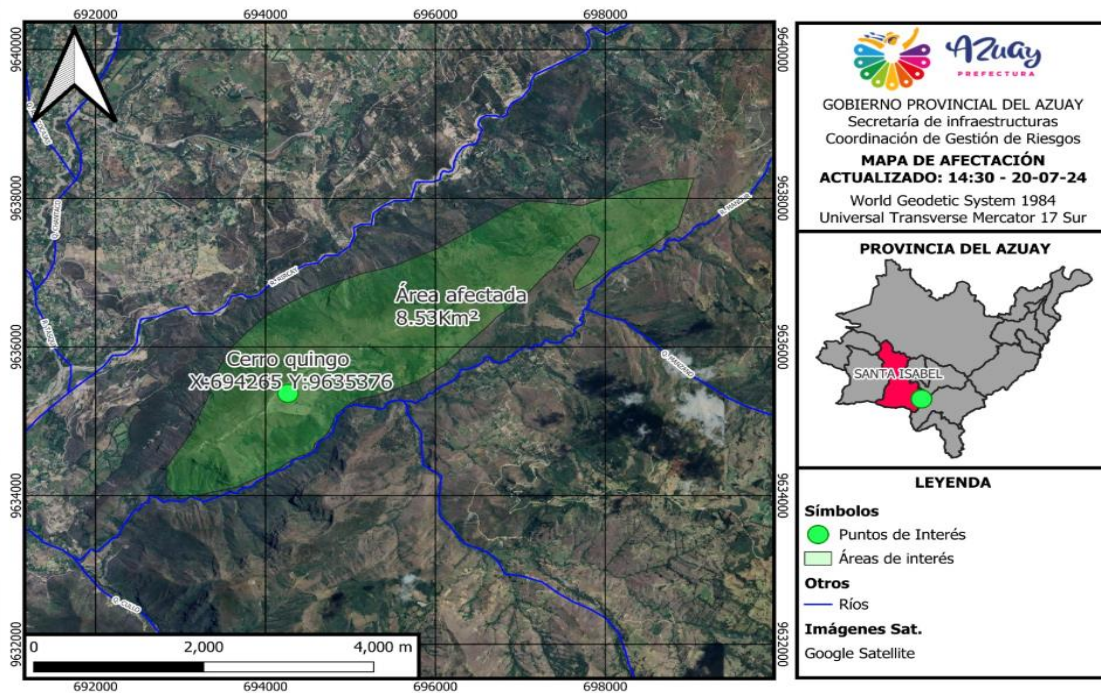
21/07/2024

- Aeronave LAMA de Fuerzas Armadas realizó un sobre vuelo con Sra. Alcaldesa y jefe de Bomberos y determinó que existen dos focos del incendio que se encuentran activos, adicional se realizó 10 descargas de 700 litros en 1h30. El incendio se encuentra controlado. MSP informo con fecha 20/07/2024 que se realizó dos atenciones del personal Bomberil de primera respuesta.
- Cuerpo de Bomberos Santa Isabel realizan inspección en la zona del evento para determinar el estado del incendio forestal y mantuvo el monitoreo de las zonas del evento.

22/07/2024

- Cuerpo de Bomberos Santa Isabel informa que el incendio forestal se encuentra liquidado.

6. Mapa de afectación



Fuente: Gobierno Provincial del Azuay.

7. Registro fotográfico



SitRep generado por la Dirección de Monitoreo de Eventos Adversos de la Secretaría Nacional de Gestión de Riesgos.

SitRep elaborado por:

Nombre: César Torres - Analista de la Unidad de Monitoreo de Eventos Adversos
Correo electrónico: cesar.torres@gestionderiesgos.gob.ec
Teléfono: 0997487409

SitRep aprobado por:

Nombre: Mariana Quispillo M. - Directora de Monitoreo de Eventos Adversos
Correo electrónico: director.monitoreo@gestionderiesgos.gob.ec
Teléfono: 042593500 ext. 1631

Para ser agregado o removido de esta lista de SitRep, por favor envíe un correo electrónico a sala.nacional@gestionderiesgos.gob.ec
Para más información, visite nuestro sitio Web: <https://www.gestionderiesgos.gob.ec/informes-de-situacion-actual-por-eventos-adversos-ecuador/>