

## SitRep No. 59 – Incendios Forestales, del 01 de enero de 2024 a la fecha

INFORME DE SITUACIÓN NACIONAL

Este Informe cubre el período de 01.01.2024 al 14.10.2024 - 10h30

El próximo SITREP será emitido el día miércoles 16 de octubre de 2024, o en caso de generarse nueva actividad relevante.

### 1. Puntos importantes

- Desde el 01 de enero de 2024 hasta la presente fecha, se han registrado **3.749 incendios forestales en 22 provincias, afectando a 158 cantones y 614 parroquias, ocasionando la pérdida de 42.708,20 hectáreas** de cobertura vegetal.
- Las provincias con mayores pérdidas en cobertura vegetal son: Loja, Azuay, Pichincha, Carchi, Cotopaxi, Imbabura, Chimborazo y Guayas con más de 1.000 hectáreas; seguidas de El Oro, Cañar, Tungurahua, Esmeraldas, Bolívar, Manabí y Santa Elena con más de 100 hectáreas.
- Durante el 2024, **el mes de agosto ha sido el mes de mayor afectación registrándose en este periodo el 47,27% de cobertura vegetal quemada y el 31,93% de recurrencia con respecto al total anual**, le sigue el mes de septiembre con un 36,86% de la cobertura vegetal quemada y **la mayor recurrencia con el 32,42% con respecto al total anual**.
- Mediante Resolución No. ADMQ 032-2024 de fecha 25 de septiembre de 2024, el alcalde del Distrito Metropolitano de Quito, declaró la **Situación de Emergencia en todo el Distrito Metropolitano de Quito**; No. COE-001-2024 de fecha 12 de septiembre de 2024, el alcalde del GAD del cantón Sigchos declaró la **Situación de Emergencia en todo el territorio del cantón Sigchos**; de la misma manera con Resolución Nro. 001-COE-GADCQ-2024 de fecha 28/08/2024, el alcalde del GAD del cantón Quilanga declaró la **Situación de Emergencia en todo el cantón Quilanga** por afectaciones de incendios forestales.
- Por los incendios forestales se han activado: **20 COE cantonales, 4 COE provinciales** y se activó el **COE Nacional desde el 19/09/2024**.
- Durante el año 2024 se han realizado **25 activaciones de BRIF**, para la colaboración en la extinción y flagelo de incendios forestales en Azuay, Carchi, Cotopaxi, El Oro, Loja y Pichincha.
- Ministerio de Defensa y el Comando Conjunto de Fuerzas Aéreas Ecuador activaron el Sistema de Cooperación entre las Fuerzas Aéreas Americanas SICOFAA, con la Fuerza Aérea de Perú.
- Mediante resolución Nro. SNGR-306-2024, del 21/09/2024 la SNGR declaró **alerta roja** en 19 provincias (Azuay, Bolívar, Cañar, Carchi, Cotopaxi, El Oro, Imbabura, Loja, Manabí, Morona Santiago, Napo, Orellana, Pastaza, Pichincha, Santa Elena, Sucumbios, Tungurahua, Galápagos y Zamora Chinchipe), por afectaciones a causa del déficit hídrico, incendios forestales y sequías. Y de acuerdo a la resolución Nro. SNGR-312-2024 de la SNGR del 25 de septiembre se declara a la provincia de Chimborazo en alerta roja, dando un total de **20 provincias**.
- El **13/09/2024**, el presidente de la República, emitió el Decreto Nro. 391 para coordinar acciones frente a los incendios forestales.

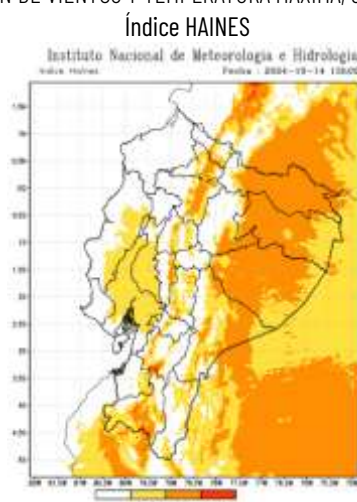
#### NIVEL DE AFECTACIÓN

# 3

Calificación realizada con base al Manual del COE 2017  
El nivel de evento hace referencia a un evento súbito que requiere la atención de los entes competentes. En el caso de un macro evento progresivo como es la temporada de INF y su nivel de impacto, hace referencia a las estadísticas que se van acumulando durante el tiempo.

### 2. Situación Hidrometeorológica actual

De acuerdo al Boletín de Pronóstico Nro. 288 de "Predicción de focos de calor", emitido por el INAMHI, para el 14 de octubre de 2024. La Dirección de Pronósticos y Alertas Hidrometeorológicas del INAMHI, basándose en la información que se obtiene del modelo Numérico WRF HUMEDAD RELATIVA, DIRECCION DE VIENTOS Y TEMPERATURA MAXIMA, emite el siguiente pronóstico:

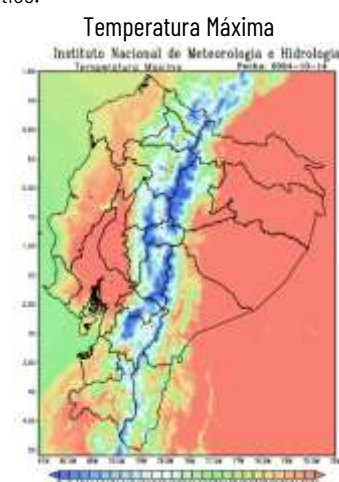


En caso de la activación de un incendio forestal, la probabilidad de propagación es moderado en la región Sierra y Amazónica.

**Región Litoral:** Bajo.

**Región Interandina:** Bajo y moderado.

**Región Oriental:** Bajo y moderado.



**Región Litoral:** Entre 25°C y 32°C

**Región Interandina:** Entre 16°C y 29°C

**Región Oriental:** Entre 26°C y 33°C

### 3. Incendios Activos y Controlados.

Mediante monitoreo realizado con los puntos focales del Sistema Nacional Descentralizado de Gestión Integral de Riesgo de Desastres a nivel nacional, a la hora de corte de este informe, se reporta **02 incendios forestales activos**.

02 Incendios forestales Activos							
Nro.	Provincia	Cantón	Parroquia	Sector	Afectación (ha)	Fecha de Novedad	Observaciones
01	Tungurahua	Ambato	Ambatillo	Caserío Los Perales	---	14/10/2024	Cuerpo de Bomberos Ambato realiza labores de sofocación del flagelo
02	Chimborazo	Guano	San José del Chazo	Caserío La Providencia.	120	12/10/2024	Cuerpo de Bomberos de Guano con el apoyo de Cuerpo de Bomberos de Riobamba a realizar labores de sofocación, debido a que se encuentra en un sector de difícil acceso el día de hoy continúan con las labores.

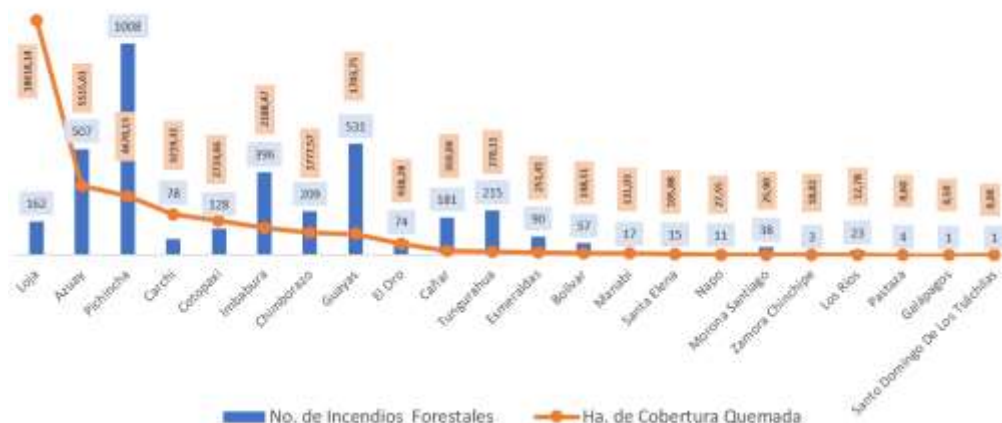
### 4. Eventos Adversos y Afectaciones – Resumen.

Desde el 01 de enero del 2024 a la presente fecha, se han registrado 3.749 incendios forestales con un total de 42.708,20 ha. afectadas, distribuidos de la siguiente manera:

No.	Provincia	No. de Incendios Forestales	% Porcentaje de Eventos	Ha. de Cobertura Quemada	% Porcentaje de Ha. De Cobertura Quemada
1	Loja	162	4,32%	18618,14	43,59%
2	Azuay	507	13,52%	5515,61	12,91%
3	Pichincha	1008	26,89%	4670,13	10,93%
4	Carchi	78	2,08%	3219,31	7,54%
5	Cotopaxi	128	3,41%	2724,66	6,38%
6	Imbabura	396	10,56%	2188,47	5,12%
7	Chimborazo	209	5,57%	1777,57	4,16%
8	Guayas	531	14,16%	1703,75	3,99%
9	El Oro	74	1,97%	938,28	2,20%
10	Cañar	181	4,83%	359,99	0,84%
11	Tungurahua	215	5,73%	270,11	0,63%
12	Esmeraldas	90	2,40%	251,41	0,59%
13	Bolívar	57	1,52%	148,51	0,35%
14	Manabí	17	0,45%	131,03	0,31%
15	Santa Elena	15	0,40%	105,88	0,25%
16	Napo	11	0,29%	27,55	0,06%
17	Morona Santiago	38	1,01%	25,90	0,06%
18	Zamora Chinchipe	3	0,08%	18,02	0,04%
19	Los Ríos	23	0,61%	12,78	0,03%
20	Pastaza	4	0,11%	0,60	0,00%
21	Galápagos	1	0,03%	0,50	0,00%
22	Santo Domingo De Los Tsáchilas	1	0,03%	0,00	0,00%
<b>Total</b>		<b>3.749</b>	<b>100%</b>	<b>42.708,20</b>	<b>100%</b>

Fuente: Unidades de Monitoreo SNGR – Instituciones del SNDGIRD. 14/10/2024 – 10h30

Nro. de Incendios Forestales vs. Ha. de Cobertura Vegetal Quemada



Fuente: Unidades de Monitoreo SNGR – Instituciones del SNDGIRD. 14/10/2024 – 10h30

Por los eventos detallados en la tabla anterior, se han registrado las siguientes afectaciones:

Afectación a Personas:			
	Personas Fallecidas:	1	 Personas Heridas: 42
	Familias afectadas:	391	 Personas Afectadas: 1.380

	Familias damnificadas:	101		Personas Damnificadas:	243
<b>Afectación a viviendas:</b>					
	Viviendas afectadas:	30		Viviendas destruidas:	12
<b>Afectación a servicios básicos esenciales e infraestructura:</b>					
	Bienes públicos afectados:*	7		Bienes públicos destruidos:	3
	Bienes privados afectados:**	67		Bienes privados destruidos:***	87
<b>Afectaciones a medios de vida</b>					
	Ha. Cultivo Afectados	754		Animales afectados****	4.380
	Ha. Cultivo Perdidos	4.833		Animales Muertos*****	44.765
	Total de hectáreas quemadas:	42.708,20			

\* se trata de 1 alimentador El de la red de EMELNORTE y 2 postes de alumbrado público, 1 vehículo Polaris RANGER, 1 paso aéreo de línea de conducción de agua potable, 1 transformador, 1 cable de aluminio.

\*\*se trata de 50 vehículos almacenados en los patios de retención vehicular de la PN, son 15 vehículos livianos y 35 motocicletas., sistema de antena de radios y 2 estructuras de bahareque; 1 bodega de almacenamiento, 5 lanchas artesanales, 1 antena Radio Ovación, 2 estructuras utilizadas como bodegas, 1 estructura de madera utilizada como asador de alimentos.

\*\*\*se trata de 1 manguera de riego de 100 metros destruida, 1 manguera de riego de 200 metros, 5 tramos de 1 manguera de 1 pulgada, 1 estructura de tipo covacha, 3 chozas de madera para acampar y 8 chozas de fincas no habitadas, 6 estructura de invernadero, 2 lanchas artesanales, 1 covacha, 1.500 metros de tubería destruida del sistema de riego y 2.500 metros de tubería destruida del sistema de agua potable, 1 taller de juegos pirotécnicos, 2 estructuras de madera utilizadas como galpón, 50 vehículos destruidos en el incendio forestal en parque Samanes.

\*\*\*\*Animales entre pollos, asnos, bovinos, caballos, chivos

\*\*\*\*\*Animales entre bovinos, aves de corral, equino, porcinos y caprinos MAG indica la afectación por pérdida de pastizales (alimento del ganado) afectaciones en vías respiratorias por inhalación de humo (INF Quinara y Quilanga, Sigchos).

Fuente: Unidades de Monitoreo SNGR - Instituciones del SNDGIRD. 14/10/2024 - 10h30

**Nota aclaratoria:** Toda la información de cifras mostradas en el presente Informe, está sujeta a variación en virtud del levantamiento continuo de información.

## 5. Detalle de afectaciones por provincias.

En la siguiente tabla se evidencia que las provincias con mayor afectación es Loja con 18.618,14 hectáreas afectadas y la provincia con mayor recurrencia es Pichincha con 1.008 eventos.

No.	Provincia	No. de Incendios Forestales	Ha. De Cobertura Vegetal Quemada	Personas Heridas	Personas Fallecidas	Familias Afectadas	Personas Afectadas	Familias Damnificadas	Personas Damnificadas	Viviendas Afectadas	Viviendas Destruídas	Bienes Públicos Afectados	Bienes Públicos Destruídos	Bienes Privados Afectados	Bienes Privados Destruídos	Ha Cultivo Afectados	Ha Cultivo Perdidos	Animales Afectados	Animales Muertos
1	Loja	162	18618,14	6	0	93	223	92	227	17	4	0	0	0	11	242,5	4.410,20	3.663	12.637
2	Azuay	507	5515,61	4	0	146	584	0	0	2	0	1	0	3	1	502	106	20	20
3	Pichincha	1.008	4670,13	27	0	54	173	9	16	9	8	0	0	56	2	6	6	407	32.003
4	Carchi	78	3219,31	0	0	1	5	0	0	1	0	1	2	0	3	0,01	7	0	0
5	Cotopaxi	128	2724,66	1	0	92	368	0	0	0	0	0	0	0	0	1	300	290	0
6	Imbabura	396	2188,47	2	0	2	8	0	0	0	0	3	1	0	11	2	1,01	0	105
7	Chimborazo	209	1777,57	0	0	0	0	0	0	0	0	0	0	0	0	0	0	0	0
8	Guayas	531	1703,75	0	0	0	0	0	0	0	0	0	0	0	56	0	0	0	0
9	El Oro	74	938,28	0	0	0	0	0	0	0	0	2	0	1	1	0	0	0	0
10	Cañar	181	359,99	1	0	0	0	0	0	1	0	0	0	2	0	0	0	0	0
11	Tungurahua	215	270,11	0	0	0	0	0	0	0	0	0	0	0	0	0	0	0	0
12	Esmeraldas	90	251,41	0	0	0	7	0	0	0	0	0	0	5	2	0	0	0	0
13	Bolívar	57	148,51	1	0	3	12	0	0	0	0	0	0	0	0	0,16	3	0	0
14	Manabí	17	131,03	0	0	0	0	0	0	0	0	0	0	0	0	0	0	0	0
15	Santa Elena	15	105,88	0	0	0	0	0	0	0	0	0	0	0	0	0	0	0	0
16	Napo	11	27,55	0	0	0	0	0	0	0	0	0	0	0	0	0	0,25	0	0
17	Morona Santiago	38	25,90	0	0	0	0	0	0	0	0	0	0	0	0	0	0	0	0
18	Zamora Chinchipe	3	18,02	0	0	0	0	0	0	0	0	0	0	0	0	0	0	0	0
19	Los Ríos	23	12,78	0	0	0	0	0	0	0	0	0	0	0	0	0	0	0	0
20	Pastaza	4	0,60	0	1	0	0	0	0	0	0	0	0	0	0	0	0	0	0
21	Galápagos	1	0,50	0	0	0	0	0	0	0	0	0	0	0	0	0	0	0	0
22	Santo Domingo De Los Tsáchilas	1	0,00	0	0	0	0	0	0	0	0	0	0	0	0	0	0	0	0
Total General		3.749	42.708,20	42	1	391	1.380	101	243	30	12	7	3	67	87	754	4.833	4.380	44.765

Fuente: Unidades de Monitoreo SNGR - Instituciones del SNDGIRD. 14/10/2024 - 10h30

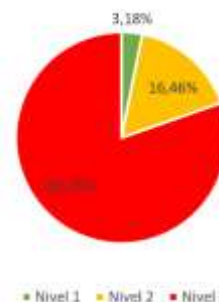
## 6. Incendios forestales distribuidos por niveles de afectación

Estableciendo la tabla por niveles de Incendios forestales se establece de la siguiente manera: **Nivel 1** con 2.722 INF con una superficie de 1.359,80 ha. afectadas, **Nivel 2** con 892 INF con una superficie de 7.031,59 ha. afectadas y el **Nivel 3** con 135 INF con una superficie de 34.316,81 ha. afectadas.

Nro.	Provincia	Nivel 1		Nivel 2		Nivel 3	
		INF	Ha. Afec.	INF	Ha. Afec.	INF	Ha. Afec.
1	Loja	44	55,40	80	713,50	38	17849,24
2	Azuay	341	261,15	140	1040,70	26	4213,76
3	Pichincha	910	187,65	76	580,88	22	3901,60
4	Carchi	37	31,05	30	263,67	11	2924,59
5	Cotopaxi	70	40,19	52	548,47	6	2136,00
6	Imbabura	293	181,78	91	754,29	12	1252,40
7	Chimborazo	140	92,51	61	503,84	8	1181,22
8	El Oro	26	32,28	42	350,00	6	556,00
9	Guayas	342	190,67	186	1384,08	3	129,00
10	Cañar	150	96,99	30	170,00	1	93,00
11	Manabí	8	12,03	8	79,00	1	40,00
12	Santa Elena	6	6,88	8	59,00	1	40,00
13	Bolívar	40	28,01	17	120,50	0	0,00
14	Esmeraldas	63	41,41	27	210,00	0	0,00
15	Galápagos	1	0,50	0	0,00	0	0,00
16	Los Ríos	22	9,78	1	3,00	0	0,00
17	Morona Santiago	35	13,90	3	12,00	0	0,00
18	Napo	7	2,05	4	25,50	0	0,00
19	Pastaza	4	0,60	0	0,00	0	0,00
20	Santo Domingo De Los Tsáchilas	1	0,00	0	0,00	0	0,00
21	Tungurahua	181	74,95	34	195,16	0	0,00
22	Zamora Chinchipe	1	0,02	2	18,00	0	0,00
<b>Total</b>		<b>2722</b>	<b>1359,80</b>	<b>892</b>	<b>7031,59</b>	<b>135</b>	<b>34316,81</b>

Fuente: Unidades de Monitoreo SNGR - Instituciones del SNDGIRD. 14/10/2024 - 10h30

% hectáreas de cobertura vegetal quemada por nivel de INF



Nivel 1: Afectación hasta 2 hectáreas  
 Nivel 2: Afectación mayor a 2 y menor o igual a 30 hectáreas  
 Nivel 3: Afectación mayor a 30 hectáreas

## 7. Incendios forestales distribuidos por meses de afectación

En el mes de **agosto** de 2024, se registró la mayor cobertura vegetal quemada de 20.188,34 hectáreas, con 1.197 eventos; seguido del mes de **septiembre** donde se reportan 1.382 incendios forestales con afectación de 13.845,41 hectáreas.

Nro.	Mes	No. de Incendios Forestales	Ha. de Cobertura Quemada	% de Eventos	% de Ha. Cobertura Quemada
1	Enero	130	2482,94	3,47%	5,81%
2	Febrero	61	96,57	1,63%	0,23%
3	Marzo	112	241,62	2,99%	0,57%
4	Abril	66	403,81	1,76%	0,95%
5	Mayo	26	109,26	0,69%	0,26%
6	Junio	96	349,79	2,56%	0,82%
7	Julio	495	3973,40	13,20%	9,30%
8	Agosto	1197	20188,34	31,93%	47,27%
9	Septiembre	1382	13845,41	36,86%	32,42%
10	Octubre	184	1017,08	4,91%	2,38%
<b>Total</b>		<b>3749</b>	<b>42708,20</b>	<b>100%</b>	<b>100%</b>

Fuente: Unidades de Monitoreo SNGR - Instituciones del SNDGIRD. 14/10/2024 - 10h30

Recurrencia de eventos vs. Ha. de coberturas vegetal quemada por mes



## 8. Recursos aéreos movilizados

Durante el año 2024 se han realizado **86 intervenciones** aéreas entre sobrevuelos y extinción de flagelos, distribuidos de la siguiente manera:

Mes	Acción	Institución	Provincia	Intervenciones	Descargas	Total Litros Descargados
Enero	Sobrevuelo de Reconocimiento	Comando Conjunto De Las Fuerzas Armadas	Carchi	1	0	0
		Cuerpo De Bomberos	Pichincha	3	0	0
Abril	Sobrevuelo de Reconocimiento	Cuerpo De Bomberos	Pichincha	1	0	0
Julio	Extinción de Incendio	Comando Conjunto De Las Fuerzas Armadas	Azuay	2	79	55.300
Agosto	Extinción de Incendio	Comando Conjunto De Las Fuerzas Armadas	Loja	4	83	41.500
		Cuerpo De Bomberos	Pichincha	4	56	25.200
		Fuerza Aérea Del Perú	Loja	1	6	113.562
	Fuerza Aérea Ecuatoriana	Guayas	1	8	12.800	
	Reconocimiento Lugar INF	Fuerza Aérea Del Perú	Loja	1	4	12.000
Sobrevuelo de Reconocimiento	Cuerpo De Bomberos	Pichincha	1	0	0	



Mes	Acción	Institución	Provincia	Intervenciones	Descargas	Total Litros Descargados
Septiembre	Extinción de Incendio	Comando Conjunto De Las Fuerzas Armadas	Azuay	6	208	145.600
			Cotopaxi	2	42	16.503
			Guayas	5	37	48.600
			Loja	1	22	22.000
			Pichincha	14	354	350.150
		Cuerpo De Bomberos	Pichincha	19	232	130.186
		Empresa Privada	Cotopaxi	2	50	17.500
		Fuerza Aérea Del Perú	Loja	5	77	233.000
		Fuerza Aérea Ecuatoriana	Guayas	1	2	4.000
			Loja	3	18	38.000
	Policia Nacional	Pichincha	5	71	72.624	
	Reconocimiento Lugar INF	Comando Conjunto De Las Fuerzas Armadas	Pichincha	1	0	0
		Cuerpo De Bomberos	Pichincha	1	0	0
	Sobrevuelo de Reconocimiento	Comando Conjunto De Las Fuerzas Armadas	Imbabura	1	0	0
Cuerpo De Bomberos		Pichincha	1	0	0	
<b>Total</b>				<b>86</b>	<b>1.349</b>	<b>1.338.525</b>

Fuente: Unidades de Monitoreo SNGR - Instituciones del SNDGIRD. 14/10/2024 - 10h30

## 9. Brigadas de Respuesta a Incendios Forestales (BRIF) activados

Durante el año 2024, se han realizado **25 activaciones** de BRIF para atender los siguientes eventos.

Provincia	Cantón	Parroquia	Sector	Fecha Evento	BRIF	Fecha de Activación	Fecha de Cierre
Azuay	Girón	Asunción	Pichanillas	17/7/2024	Austro	18/7/2024	19/7/2024
					Cuenca	18/7/2024	20/7/2024
	Cuenca	San Joaquín	Pucán - Osochapana	28/7/2024	Cañar	29/7/2024	30/7/2024
	Nabón	El Progreso	Santa Rosa	28/8/2024	Austro	30/8/2024	1/9/2024
Carchi	Espejo	La Libertad	Payurco - El Salado zona de amortiguamiento de la Reserva Ecológica El Ángel	25/1/2024	Quito	28/1/2024	30/1/2024
					Riobamba	28/1/2024	30/1/2024
Cotopaxi	Sigchos	Sigchos	El Pulpito	26/8/2024	Ambato	29/8/2024	1/9/2024
					Latacunga	29/8/2024	1/9/2024
					Guaranda	29/8/2024	1/9/2024
					Riobamba	29/8/2024	2/9/2024
					Quito	1/9/2024	5/9/2024
					Los Ríos	12/9/2024	17/09/2024
					Latacunga	17/09/2024	20/9/2024
Guaranda	17/09/2024	20/9/2024					
El Oro	Chilla	Chilla	Cerro Portete	15/7/2024	El Oro 1	17/7/2024	18/7/2024
					El Oro 2	17/7/2024	18/7/2024
					Austro	17/7/2024	18/7/2024
Loja	Quilanga	San Antonio de Las Aradas	San Antonio de Las Aradas	23/8/2024	Cañar	29/8/2024	2/9/2024
					El Oro 1	29/8/2024	4/9/2024
Pichincha	Quito	Pífo	Itulcachi	4/9/2024	Ambato	5/9/2024	9/9/2024
Loja	Calvas	Cariamanga/Yambaca	Cerro Tun Tun	17/09/2024	El Oro 1	19/9/2024	20/9/2024
Pichincha	Quito	Cumbayá	Ingreso a Guápulo, parte del Parque Metropolitano Guanguiltagua	24/09/2024	Riobamba	24/09/2024	27/09/2024
				25/09/2024	Ambato	25/09/2024	27/09/2024
Cotopaxi	Latacunga	Alaquez	Bosque de aglomerados (páramos de Pansache)	23/09/2024	Manta	25/09/2024	27/09/2024
					Portoviejo	25/09/2024	27/09/2024

Fuente: Unidades de Monitoreo SNGR - Instituciones del SNDGIRD. 14/10/2024 - 10h30

## 10. Alojamientos Temporales

A continuación, se presenta el detalle de los alojamientos temporales por el incendio forestal en cantón Quilanga:

Nro.	Provincia	Cantón	Parroquia	Fecha de apertura del alojamiento	Número de Familia	Número de Personas	Tipo de Alojamiento Temporal	Estado	Detalle
1	Loja	Quilanga	San Antonio de Las Aradas	30/08/2024	2	3	Refugio	Cerrado	2 familias compuesta por 3 personas (adultos mayores) se movilizaron a refugio por seguridad debido al humo se mantuvieron todo el día y una vez que fue seguro retornaron a sus viviendas.
2	Loja	Quilanga	San Antonio de Las Aradas	30/08/2024	4	13	Familia de acogida	Cerrado	4 familias compuesta por 13 personas que se consumió en su totalidad su vivienda se encuentran en familias de acogida
3	Loja	Quilanga	San Antonio de Las Aradas	30/08/2024	25	100	Familia de acogida	Cerrado	Familias que habitan en las cercanías donde se suscita el incendio Forestal evacuaron por sus propios medios y por seguridad a familia acogiente y retornaron a sus viviendas el 31/08/2024 una vez que ya es seguro el sector

Fuente: Unidades de Monitoreo SNGR - Instituciones del SNDGIRD. 14/10/2024 - 10h30

## 11. Asistencia Humanitaria

Por eventos producidos por incendios forestales desde el 01/01/2024 a la fecha, se ha entregado la siguiente asistencia humanitaria:

- La SNGR ha entregado a la población afectada un total de 834 bienes de asistencia humanitaria:

Nro.	Provincia	KCA (15 días - 4 personas)	KPRH (para 3 días)	Kit de Aseo Personal	Cobijas / Frazadas	Colchones	Kit de Dormir	Kit de Vajilla	Kit de Limpieza (albergue)	Mosquiteras, Redes de Cama	Otro	Total
1	El Oro	0	200	200	0	0	0	0	0	0	0	400
2	Loja	87	117	52	20	26	25	18	48	10	31	434
Total		87	317	252	20	26	25	18	48	10	31	834

- Por parte del Sistema Nacional Descentralizado de Gestión Integral de Riesgos y Desastres, han entregado un total de 4.328 bienes de asistencia humanitaria:

Nro.	Provincia	KCA (15 días - 4 personas)	Refrigerio	Kit de Aseo Personal	Cobijas / Frazadas	Kit de Dormir	Agua en Recipiente no Retornable (gal)	Forraje (45 Kg)	Gavetas de Rechazo de Banano (25 Kg)	Otro	Total
1	Azuay	0	838	0	0	0	0	0	0	0	838
2	Carchi	0	893	0	0	0	1079	0	0	0	1972
3	Cotopaxi	0	0	0	0	0	159	230	960	24	1373
4	Imbabura	0	0	0	0	0	17	0	0	0	17
5	Loja	0	0	50	0	50	0	0	0	4	104
6	Pichincha	3	0	5	8	0	0	0	0	8	24
Total general		3	1731	55	8	50	1255	230	960	36	4328

Fuente: Unidades de Monitoreo SNGR - Instituciones del SNGIRD. 14/10/2024 - 10h30

## 12. Declaratoria de Emergencias y COE activados

Durante el año 2024, por incendios forestales se ha declarado en emergencia:

Nro.	Fecha de Declaratoria	Provincia	Cantón	Fecha de Cierre	Estado	Observación
1	25/09/2024	Pichincha	DMQ		Vigente	Declarar el estado de EMERGENCIA en todo el Distrito Metropolitano de Quito durante la emergencia
2	12/09/2024	Cotopaxi	Sigchos	11/10/2024	Cerrado	Declarar el estado de EMERGENCIA todo el territorio del cantón Sigchos durante 30 días.
3	28/08/2024	Loja	Quilanga	--	Vigente	Declarar el estado de EMERGENCIA el cantón Quilanga durante la emergencia.

Durante el año 2024, por incendios forestales se han activado el **COE Nacional**, **4 COE provinciales** y **20 COE cantonales**, conforme el siguiente detalle:

COE Provincial			
Nro.	Provincia	Fecha de Activación	Estado
1	Chimborazo	25/09/2024	Activo
2	Cotopaxi	16/09/2024	Activo
3	Loja	28/08/2024	Activo
4	Carchi	28/01/2024	Cerrado

COE Cantonal				
Nro.	Provincia	Cantón	Fecha de Activación	Estado
1	Cotopaxi	Latacunga	25/09/2024	Activo
2	Loja	Calvas	17/09/2024	Activo
3	Loja	Catamayo	12/09/2024	Activo
4	Pichincha	Mejía	09/09/2024	Cerrado
5	Pichincha	Rumiñahui	06/09/2024	Cerrado
6	Pichincha	Cayambe	06/09/2024	Cerrado
7	Chimborazo	Alausí	05/09/2024	Activo
8	Pichincha	Quito	04/09/2024	Cerrado
9	Loja	Loja	02/09/2024	Activo
10	Imbabura	Urcuquí	02/09/2024	Cerrado
11	Carchi	Espejo	02/09/2024	Cerrado
12	Loja	Gonzanamá	31/08/2024	Activo
13	Azuay	Nabón	31/08/2024	Cerrado
14	Azuay	San Fernando	29/08/2024	Cerrado
15	Cotopaxi	Sigchos	26/08/2024	Activo
16	Loja	Quilanga	25/08/2024	Activo
17	Azuay	Santa Isabel	19/07/2024	Cerrado
18	Azuay	Girón	17/07/2024	Cerrado
19	Carchi	Espejo	27/01/2024	Cerrado
20	Pichincha	Quito	24/09/2024	Activo

## 13. Casos representativos y acciones de respuesta

Entre los casos más relevantes ocurridos durante los últimos 15 días podemos mencionar los siguientes:

### Zona 3

- Chimborazo / Guano / San José del Chazo / Al Oeste de La Providencia.** El 12/10/2024 suscitó un incendio forestal en una zona de difícil acceso en el sector.

Al momento en incendio continua **activo**.

- 120 ha de árboles de eucalipto, pajonales y plantas nativas de la zona.

Dirección: Edificio CIS ECU-911,

Av. Samborondón KM 0,5

Código postal: 092301 / Samborondón-Ecuador,

Teléfono: +593-4 2593-500

www.gestionderiesgos.gob.ec

Cuerpo de Bomberos de Guano interviene en la zona del incendio con dos grupos de ataque por el flanco izquierdo y derecho.

UGR Provincial coordina con FFAA para el apoyo en las labores de sofocación.

#### Zona 7

- **Loja/Gonzanamá/Purunuma/Yungurumine, vía a Tarume**, el 04/10/2024 se suscitó un incendio forestal en el sector. Al momento, el incendio forestal se encuentra **liquidado**.

- **403 hectáreas de vegetación nativa** (aproximadamente mediante levantamiento de información satelital FIRMS NASA)

Cuerpo de Bomberos de Gonzanamá con apoyo de: **Cuerpo de Bomberos Carimanga, Comuneros del sector, GAD Cantonal de Quilanga y GAD Cantonal de Gonzanamá**, culminaron con labores de sofocación y liquidación del flagelo. **SNGR** coordinó la atención del evento y realizó constante monitoreo.

#### Zona 8

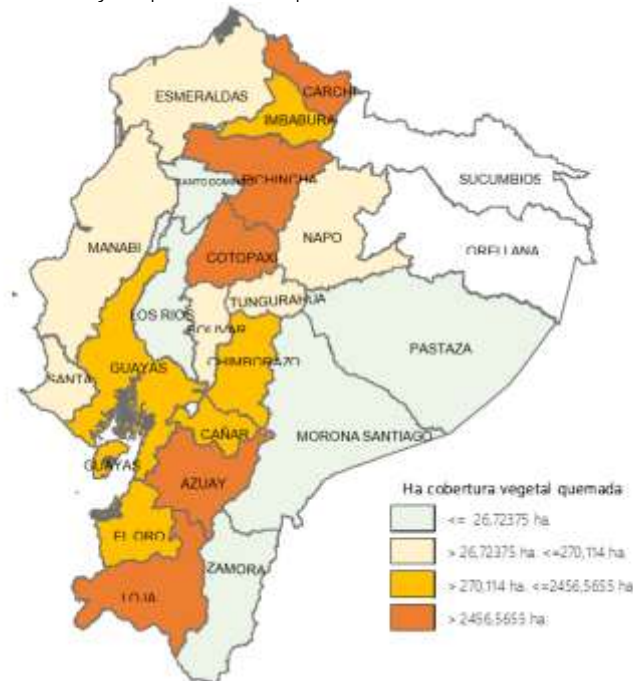
- **Guayas/ Guayaquil / Pascuales / vía a Daule – Sector Chorrillo**, el 07/10/2024 se suscitó un incendio forestal que se encuentra **liquidado**.

- **30 hectáreas de maleza consumida**

Cuerpo de Bomberos de Guayaquil realizó trabajos de extinción del flagelo.

## 14. Mapa de afectación por Incendios Forestales

Mapa de calor de hectáreas de cobertura vegetal quemada a nivel provincia:



SitRep generado por la Dirección de Monitoreo de Eventos Adversos de la Secretaría Nacional de Gestión de Riesgos.

#### SitRep elaborado por:

Nombre: Cristian Mazorra - Analista de Monitoreo de Eventos Adversos  
Correo electrónico: [cristian.mazorra@gestionderiesgos.gob.ec](mailto:cristian.mazorra@gestionderiesgos.gob.ec)  
Teléfono: 042593500 ext. 1603

#### SitRep aprobado por:

Nombre: Mariana Quispiño. - Director de Monitoreo de Eventos Adversos  
Correo electrónico: [director.monitoreo@gestionderiesgos.gob.ec](mailto:director.monitoreo@gestionderiesgos.gob.ec)  
Teléfono: 042593500 ext. 1631

Para ser agregado o removido de esta lista de SitRep, por favor envíe un correo electrónico a [sala.nacional@gestionderiesgos.gob.ec](mailto:sala.nacional@gestionderiesgos.gob.ec)  
Para más información, visite nuestro sitio Web: <https://www.gestionderiesgos.gob.ec/informes-de-situacion-actual-por-eventos-adversos-ecuador/>