

AFECTACIONES POR LLUVIAS EN EL ECUADOR

Inicio 01-10-2024 al 06-11-2024 11:00 Referencia SITREP No. 8

Desde el 01 de octubre de 2024 hasta la presente fecha, por lluvias se han registrado 87 eventos adversos en 14 provincias, afectando a 33 cantones y 66 parroquias. Los eventos más recurrentes son los Deslizamientos (32,18%), Inundación (22,99%), Vendaval (18,39%), Granizada (8,05%), Colapso Estructural (5,75%) y Socavamiento (5,75%).

Las provincias con mayor impacto a personas son: **Cotopaxi, Pichincha, Napo, y Pastaza**

1
Personas fallecidas

353
Personas afectadas

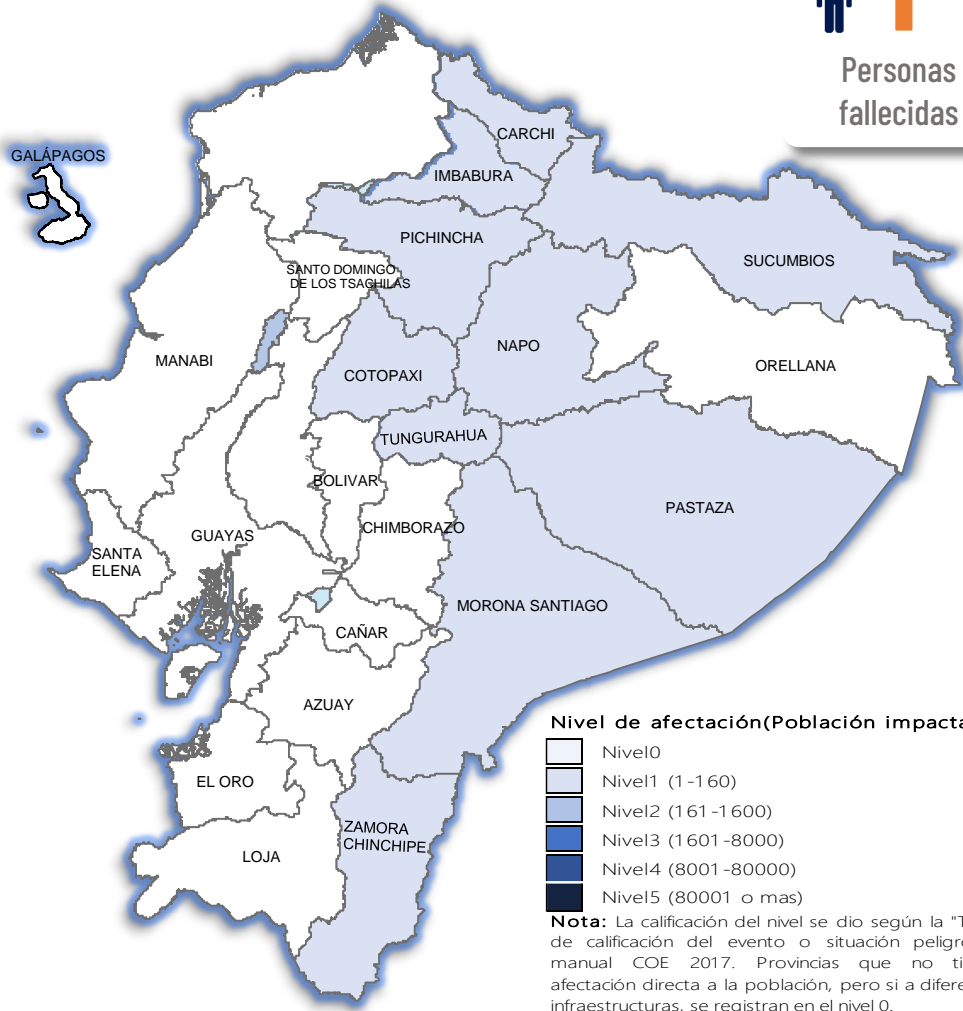
19
Personas damnificadas

56
Viviendas afectadas

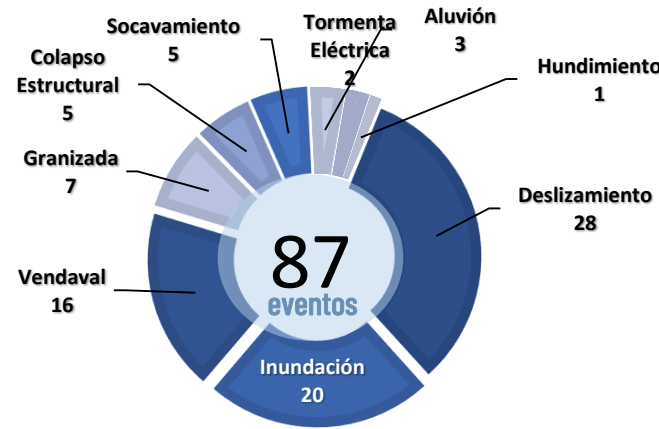
8
Viviendas destruidas

2
Puentes afectados

1,37
Km de vías afectadas



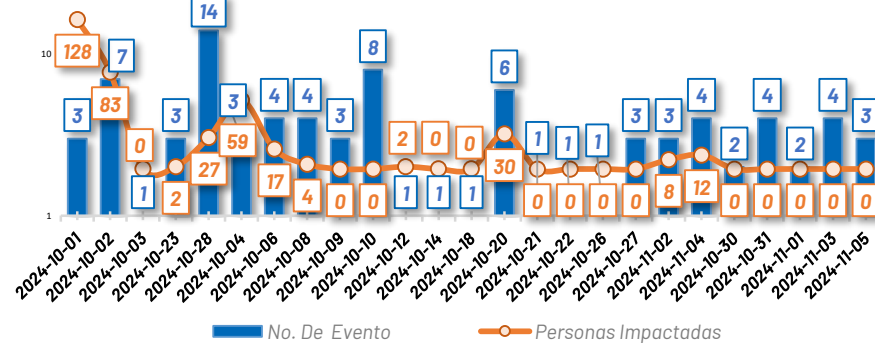
Cantidad de eventos por lluvias



Detalle de afectaciones a nivel provincia

Provincia	Personas fallecidas	Personas Afectadas	Personas Damnificadas	Viviendas Afectadas	Viviendas Destruidas	Km. de vías afectadas
Cotopaxi	0	136	0	2	0	30,05
Pichincha	0	75	0	25	0	0,60
Napo	0	56	0	5	0	0,15
Pastaza	0	23	11	10	6	0,05
Sucumbios	0	20	0	6	0	0,02
Morona Santiago	0	16	0	2	1	0,31
Carchi	1	9	8	1	1	0,03
Tungurahua	0	8	0	2	0	0,04
Imbabura	0	7	0	2	0	0,08
Zamora Chinchipe	0	3	0	1	0	0,01
Guayas	0	0	0	0	0	0,00
Esmeraldas	0	0	0	0	0	0,00
Chimborazo	0	0	0	0	0	0,03
Orellana	0	0	0	0	0	0,01
Cañar	0	0	0	0	0	0,00
Azuay	0	0	0	0	0	0,04
Manabí	0	0	0	0	0	0,00
Santo Domingo de Los Tsácl	0	0	0	0	0	0,00
Los Ríos	0	0	0	0	0	0,00
Santa Elena	0	0	0	0	0	0,00
Bolívar	0	0	0	0	0	0,00
El Oro	0	0	0	0	0	0,00
Loja	0	0	0	0	0	0,00
Galápagos	0	0	0	0	0	0,00
Total	1	353	19	56	8	1,37

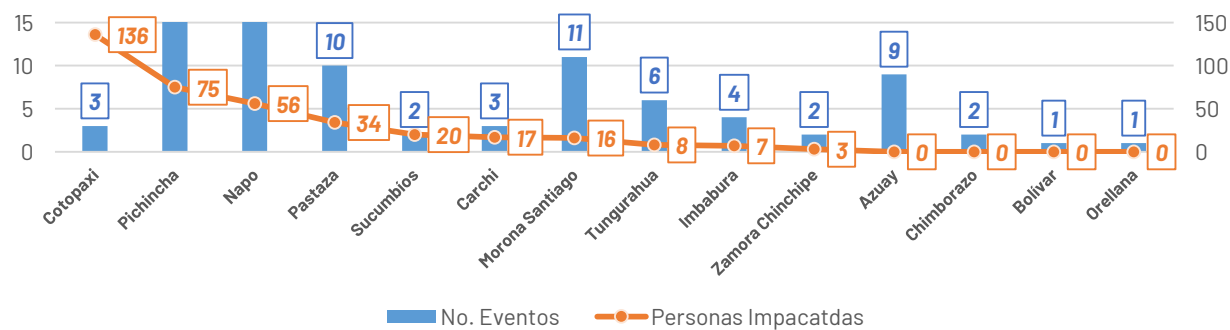
Número de eventos vs Personas Impactadas por días



Recurrencia de eventos por lluvias vs Personas Impactadas a nivel provincial

Personas impactadas refiere a la suma de personas afectadas y personas damnificadas

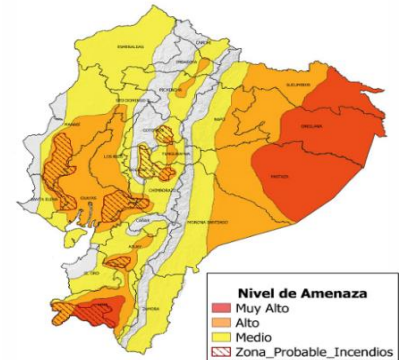
Recurrencia de Eventos vs Personas Impactadas



Situación meteorológica

De acuerdo con el **Boletín Meteorológico Nro. 58** con estatus de ADVERTENCIA de Predicción y vigilancia de condiciones meteorológicas, con vigencia desde las 13H00 del 06 hasta las 15H00 del 09 de noviembre de 2024. INAMHI informa el nivel de amenaza meteorológica: **MEDIO, ALTO Y MUY ALTO**, con fenómeno: **MUY ALTA TEMPERATURA DIURNA Y RIESGO DE INCENDIOS FORESTALES**.

Entre el 06 de noviembre hasta el 09 de noviembre incrementará la Temperaturas y Radiación Ultravioleta durante la mañana y primeras horas de la tarde en la región Amazónica, Interandina, y zona centro – sur del Litoral. Estas condiciones sumado con el bajo contenido de humedad y ráfagas de viento moderadas y fuertes incrementa el riesgo de ocurrencia de incendios forestales en ciertas zonas (zonas delimitadas con color rojo punteado en el mapa de amenaza).



Asistencia Humanitaria

Por eventos producidos por lluvias desde el 01 de octubre de 2024 a la fecha, se ha entregado asistencia humanitaria a la población afectada, la cual se detalla a continuación:



114

TOTAL DE BIENES DE ASISTENCIA HUMANITARIA ENTREGADO - SNGR



458

TOTAL DE BIENES DE ASISTENCIA HUMANITARIA ENTREGADO - SNDGIRD

La SNGR en proceso de entrega en alojamientos temporales y población afectada un total de 114 bienes de asistencia humanitaria, a continuación se detallan algunos de los tipos de bienes:



Por fecha de entrega, las instituciones del SNDGIRD han entregado un total de 458 bienes de asistencia humanitaria:

