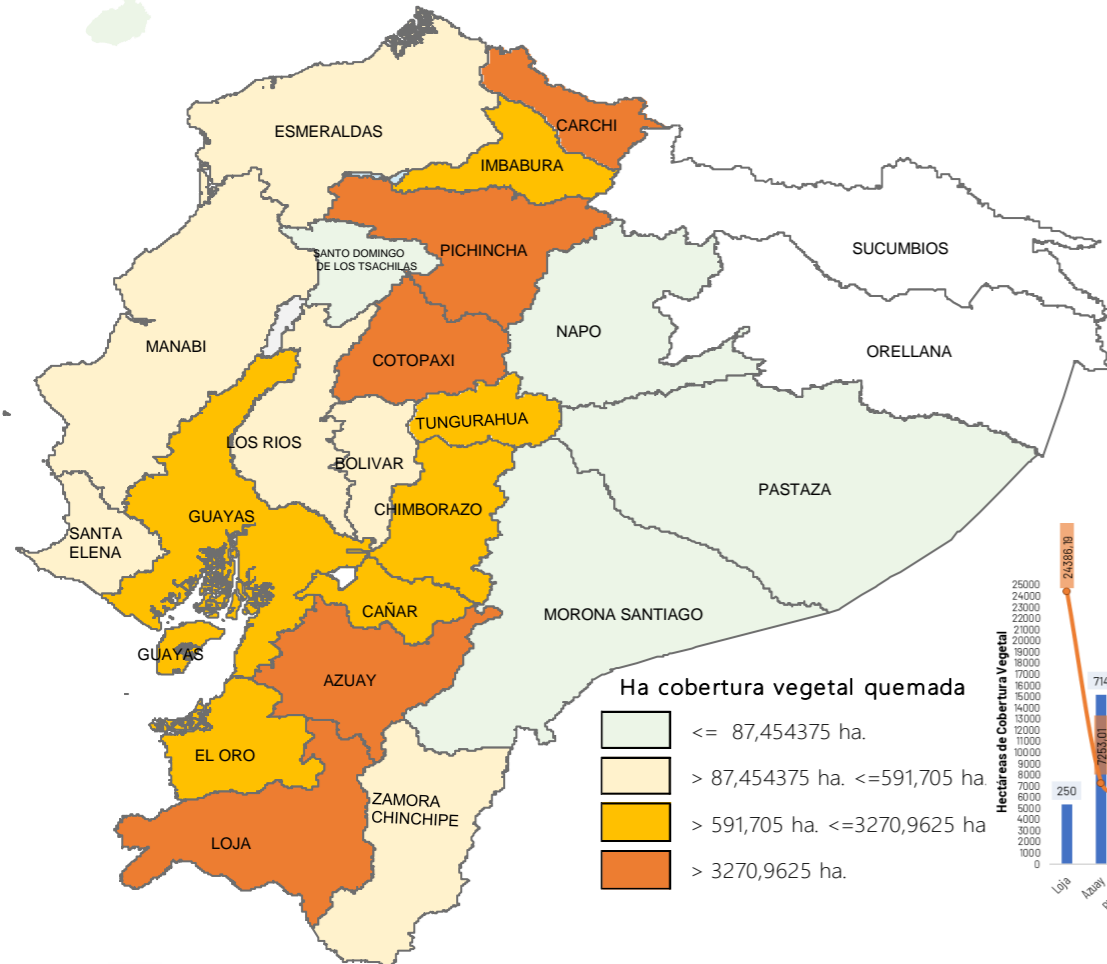
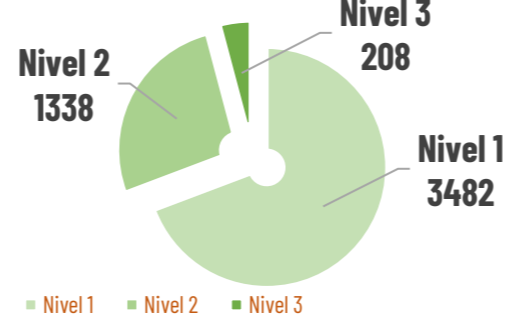


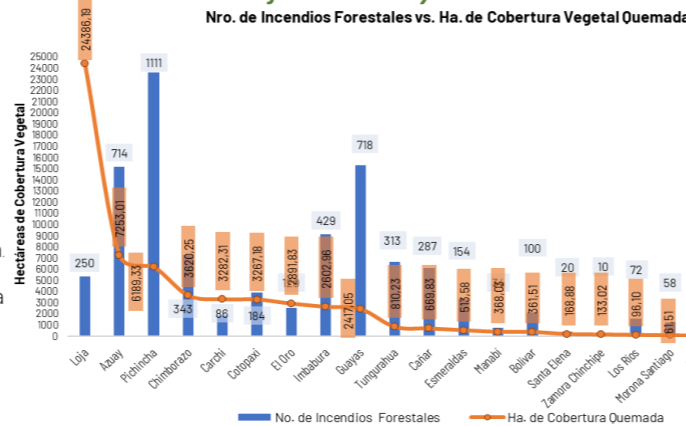
Desde el 01 de enero de 2024 hasta la fecha, se han registrado **5.028** incendios forestales (INF) que han ocasionado la pérdida de **59.126,32** hectáreas de cobertura vegetal. Las provincias que reportan la mayor afectación en hectáreas quemadas por incendios forestales son: **Loja, Azuay, Pichincha, Chimborazo, Carchi, Cotopaxi**



### No. Incendios por nivel de afectación



**Nivel 1 = afectación hasta 2 hectáreas**  
**Nivel 2 = afectación mayor a 2 y menor igual a 30 hectáreas**  
**Nivel 3 = afectación mayor a 30 hectáreas**



### Detalle de afectaciones a nivel provincia

| Provincia        | No. Incendios | Ha. Quemadas     | Personas fallecidas | Personas heridas | Personas Damnificadas | Personas Afectadas | Animales afectados | Animales muertos |
|------------------|---------------|------------------|---------------------|------------------|-----------------------|--------------------|--------------------|------------------|
| Loja             | 250           | 24.386,19        | 0                   | 7                | 229                   | 253                | 3683               | 12637            |
| Azuay            | 714           | 7.253,01         | 0                   | 5                | 0                     | 632                | 20                 | 20               |
| Pichincha        | 1111          | 6.189,33         | 1                   | 27               | 16                    | 173                | 407                | 32003            |
| Chimborazo       | 343           | 3.620,25         | 0                   | 0                | 0                     | 0                  | 0                  | 0                |
| Carchi           | 86            | 3.282,31         | 2                   | 1                | 0                     | 5                  | 0                  | 0                |
| Cotopaxi         | 184           | 3.267,18         | 0                   | 2                | 0                     | 421                | 290                | 0                |
| Imbabura         | 429           | 2.602,96         | 0                   | 0                | 0                     | 8                  | 0                  | 105              |
| Guayas           | 718           | 2.417,05         | 0                   | 0                | 0                     | 0                  | 0                  | 0                |
| El Oro           | 120           | 2.891,83         | 1                   | 0                | 0                     | 0                  | 0                  | 0                |
| Tungurahua       | 313           | 810,23           | 0                   | 1                | 0                     | 0                  | 0                  | 0                |
| Cañar            | 287           | 669,83           | 0                   | 1                | 0                     | 0                  | 0                  | 0                |
| Esmeraldas       | 154           | 513,58           | 0                   | 0                | 0                     | 7                  | 0                  | 0                |
| Bolívar          | 100           | 361,51           | 0                   | 1                | 0                     | 12                 | 0                  | 0                |
| Manabí           | 34            | 368,03           | 0                   | 0                | 0                     | 0                  | 0                  | 0                |
| Santa Elena      | 20            | 168,88           | 1                   | 0                | 0                     | 0                  | 0                  | 0                |
| Zamora Chinchipe | 10            | 133,02           | 0                   | 0                | 0                     | 0                  | 0                  | 0                |
| Los Ríos         | 72            | 96,10            | 0                   | 0                | 0                     | 0                  | 0                  | 0                |
| Morona Santiago  | 58            | 61,51            | 0                   | 0                | 0                     | 0                  | 0                  | 0                |
| Napo             | 15            | 29,85            | 0                   | 0                | 0                     | 0                  | 0                  | 0                |
| Pastaza          | 7             | 1,16             | 1                   | 0                | 0                     | 0                  | 0                  | 0                |
| Galápagos        | 2             | 2,50             | 0                   | 0                | 0                     | 0                  | 0                  | 0                |
| Santo Domingo de | 1             | 0,00             | 0                   | 0                | 0                     | 0                  | 0                  | 0                |
| Sucumbios        | 0             | 0,00             | 0                   | 0                | 0                     | 0                  | 0                  | 0                |
| Orellana         | 0             | 0,00             | 0                   | 0                | 0                     | 0                  | 0                  | 0                |
| <b>Total</b>     | <b>5028</b>   | <b>59.126,32</b> | <b>6</b>            | <b>45</b>        | <b>245</b>            | <b>1.511</b>       | <b>4.400</b>       | <b>44.765</b>    |

Para la atención de incendios forestales se activaron los siguientes COE:

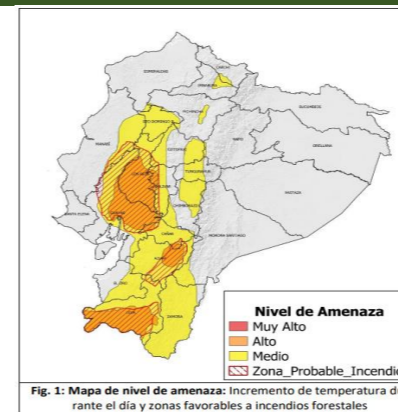
- 4 COE Provinciales**
  - 25/09/2024: Chimborazo
  - 16/19/2024: Cotopaxi
  - 28/08/2024: Loja
  - 28/01/2024: Carchi
- 3 Declaratorias de Emergencia**
  - 25/09/2024 Distrito Metropolitano de Quito
  - 12/09/2024 cantón Sigchos
  - 28/08/2024 cantón Quilanga
- 24 COE Cantonales**
  - Paltas 13/11/2024 (activo)
  - Loja 11/11/2024 (activo)
  - Nabón 08/11/2024 (activo)
  - Sigsig 05/11/2024 (activo)
  - Latacunga 26/09/2024 (cerrado)
  - Cayambe 26/09/2024 (Cerrado)
  - Quito 24/09/2024 (activo)
  - Espejo 20/09/2024 (cerrado)
  - Calvas 17/09/2024 (activo)
  - Catamayo 12/9/2024 (activo)
  - Mejía 09/09/2024 (Cerrado)
  - Rumiñahui 05/09/2024 (Cerrado)
  - Alausi 05/09/2024 (activo)
  - Quito 04/09/2024 (Cerrado)
  - Urcuquí 03/09/2024 (cerrado)
  - Loja 02/09/2024 (cerrado)
  - Gonzanamá 31/08/2024 (activo)
  - Nabón 31/08/2024 (cerrado)
  - San Fernando 29/08/2024 (Cerrado)
  - Sigchos 26/08/2024 (cerrado)
  - Quilanga 25/08/2024 (Activo)
  - Santa Isabel 19/07/2024 (Cerrado)
  - Girón 17/07/2024 (Cerrado)
  - Espejo 27/01/2024 (Cerrado)

Producto elaborado por:  
**Dirección de Monitoreo de Eventos Adversos**

Para acceder a todos los informes de situación e infografías generadas por la SNGR visite el siguiente enlace:  
<https://www.gestionderiesgos.gob.ec/informes-de-situacion-actual-por-eventos-adversos-ecuador/>

### Predicción de focos de calor - INAMHI

De acuerdo al Boletín Meteorológico Nro. 60 de con estatus de Advertencia, emitido por el INAMHI Entre el 12 hasta el 15 de noviembre incrementará la Temperaturas y Radiación Ultravioleta durante la mañana y primeras horas de la tarde en el interior de la región Costa y centro – sur del Callejón Interandino. Estas condiciones sumado con el bajo contenido de humedad y ráfagas de viento moderadas y fuertes, incrementa el riesgo de ocurrencia de incendios forestales en ciertas zonas (zonas delimitadas con líneas diagonales en color rojo en el mapa de amenaza). Los días con mayor temperatura y radiación son el miércoles 13 y viernes 15 de noviembre



### Movilizaciones aéreas



A nivel nacional a la hora de corte del presente reporte, se registran 23 incendios forestales activos y 4 controlados:

A nivel nacional a la hora de corte del presente reporte, de han realizado 26 activaciones de BRIF:

# Incendios Activos

# Incendios Controlados

23

4



| Provincia | Cantón    | Parroquia                 | Sector                                                                                          | Fecha Evento | BRIF       | Fecha de Activación | Fecha de Cierre |
|-----------|-----------|---------------------------|-------------------------------------------------------------------------------------------------|--------------|------------|---------------------|-----------------|
| Azuay     | Girón     | Asunción                  | Pichanillas                                                                                     | 17/7/2024    | Austo      | 18/7/2024           | 19/7/2024       |
|           | Cuenca    | San Joaquín               | Pucán - Osochapana                                                                              | 28/7/2024    | Cuenca     | 18/7/2024           | 20/7/2024       |
|           | Nabón     | El Progreso               | Santa Rosa                                                                                      | 28/8/2024    | Cañar      | 29/7/2024           | 30/7/2024       |
| Carchi    | Espejo    | La Libertad               | Payurco - El Salado zona de amortiguamiento de la Reserva Ecológica El Ángel                    | 25/1/2024    | Austo      | 30/8/2024           | 1/9/2024        |
|           |           |                           |                                                                                                 |              | Quito      | 28/1/2024           | 30/1/2024       |
| Cotopaxi  | Sigchos   | Sigchos                   | El Pulpito                                                                                      | 26/8/2024    | Riobamba   | 28/1/2024           | 30/1/2024       |
|           |           |                           |                                                                                                 |              | Ambato     | 29/8/2024           | 1/9/2024        |
|           |           |                           |                                                                                                 |              | Latacunga  | 29/8/2024           | 1/9/2024        |
|           |           |                           |                                                                                                 |              | Guaranda   | 29/8/2024           | 1/9/2024        |
|           |           |                           |                                                                                                 |              | Riobamba   | 29/8/2024           | 2/9/2024        |
|           |           |                           |                                                                                                 |              | Quito      | 1/9/2024            | 5/9/2024        |
| El Oro    | Chilla    | Chilla                    | Cerro Portete                                                                                   | 15/7/2024    | Los Rios   | 12/9/2024           | 17/09/2024      |
|           |           |                           |                                                                                                 |              | Latacunga  | 17/09/2024          | 20/9/2024       |
|           |           |                           |                                                                                                 |              | Guaranda   | 17/09/2024          | 20/9/2024       |
|           |           |                           |                                                                                                 |              | El Oro 1   | 17/7/2024           | 18/7/2024       |
|           |           |                           |                                                                                                 |              | El Oro 2   | 17/7/2024           | 18/7/2024       |
|           |           |                           |                                                                                                 |              | Austo      | 17/7/2024           | 18/7/2024       |
| Loja      | Quilanga  | San Antonio de Las Aradas | San Antonio de Las Aradas                                                                       | 23/8/2024    | Cañar      | 29/8/2024           | 2/9/2024        |
|           |           |                           |                                                                                                 |              | El Oro 1   | 29/8/2024           | 4/9/2024        |
| Pichincha | Quito     | Pifo                      | Itulachi                                                                                        | 4/9/2024     | Ambato     | 5/9/2024            | 9/9/2024        |
|           |           |                           |                                                                                                 |              | El Oro 1   | 17/09/2024          | 20/9/2024       |
| Loja      | Calvas    | Cariamanga/Yambaca        | Ingreso a Guápulo, parte del Parque Metropolitano Guanquiltagua                                 | 24/09/2024   | Riobamba   | 24/09/2024          | 27/09/2024      |
|           |           |                           |                                                                                                 |              | Ambato     | 25/09/2024          | 27/09/2024      |
| Cotopaxi  | Latacunga | Alaquez                   | Bosque de aglomerados (páramos de Pansache)                                                     | 23/09/2024   | Manta      | 25/09/2024          | 27/09/2024      |
|           |           |                           |                                                                                                 |              | Portoviejo | 25/09/2024          | 27/09/2024      |
| Pichincha | Mejía     | El Chaupí                 | Noroeste del Illinizas y dentro de la Reserva Ecológica Los Illinizas (atrás del cerro Pllango) | 07/11/2024   | Quito      | 08/11/2024          | 08/11/2024      |

### 23 incendios forestales activos

| Eventos de alto impacto | No. | Provincia  | Cantón       | Parroquia                  | Sector                                                      | Afectación (ha) | Fecha del evento | Observaciones                                                                                                                                                                                                                                                                                                                                                                                                                                                                                                                                  |
|-------------------------|-----|------------|--------------|----------------------------|-------------------------------------------------------------|-----------------|------------------|------------------------------------------------------------------------------------------------------------------------------------------------------------------------------------------------------------------------------------------------------------------------------------------------------------------------------------------------------------------------------------------------------------------------------------------------------------------------------------------------------------------------------------------------|
|                         | 01  | Azuay      | Gualaceo     | San Juan                   | Tunzha                                                      | 15              | 14/11/2024       | Cuerpo de Bomberos Gualaceo mantiene las labores de sofocación.                                                                                                                                                                                                                                                                                                                                                                                                                                                                                |
|                         | 02  | Azuay      | Cuenca       | Cochapamba                 | Molleturo                                                   | 1.5             | 14/11/2024       | Cuerpo de Bomberos Cuenca realiza labores de sofocación del flagelo.                                                                                                                                                                                                                                                                                                                                                                                                                                                                           |
|                         | 03  | Manabí     | Santa Ana    | Santa Ana                  | Cerro Sasay                                                 | ---             | 14/11/2024       | Cuerpo de Bomberos Santa Ana realizará monitoreo, no se está trabajando en el sitio, es de difícil acceso y por los fuertes vientos es imposible ingresar al lugar.                                                                                                                                                                                                                                                                                                                                                                            |
|                         | 04  | Chimborazo | Alausí       | Huigra                     | Chiripungo por las antenas de Claro.                        | 50              | 14/11/2024       | Cuerpo de Bomberos Alausí realiza los trabajos de sofocación y liquidación del flagelo.                                                                                                                                                                                                                                                                                                                                                                                                                                                        |
|                         | 05  | Tungurahua | Ambato       | Quisapincha                | Caserío Pasañán La Calera.                                  | ---             | 14/11/2024       | Cuerpo de Bomberos Ambato realizó labores de sofocación a una parte del flagelo.                                                                                                                                                                                                                                                                                                                                                                                                                                                               |
|                         | 06  | El Oro     | Zaruma       | Guanazan                   | Cerro Corredores                                            | ---             | 14/11/2024       | Cuerpo de Bomberos Zaruma continúa con el monitoreo y los trabajos de liquidación del incendio.                                                                                                                                                                                                                                                                                                                                                                                                                                                |
|                         | 07  | Loja       | Calvas       | Colaisaca                  | Belamine                                                    | 100             | 14/11/2024       | Cuerpo de Bomberos Calvas retornan a la unidad y continuarán con labores de sofocación y liquidación del flagelo el 15/11/2024 en horas de la mañana                                                                                                                                                                                                                                                                                                                                                                                           |
|                         | 08  | Loja       | Loja         | San Sebastián              | Zamora Huaico Alto                                          | ---             | 14/11/2024       | Cuerpo de Bomberos Loja verificó la novedad y continúa con labores de sofocación y liquidación del flagelo.                                                                                                                                                                                                                                                                                                                                                                                                                                    |
|                         | 09  | Loja       | Loja         | Chuguiribamba              | Cerro Santa Bárbara                                         | ---             | 13/11/2024       | Cuerpo de Bomberos Chantaco continúan con los trabajos de liquidación del flagelo. Comuneros del sector apoyaron en las tareas de sofocación                                                                                                                                                                                                                                                                                                                                                                                                   |
|                         | 10  | Imbabura   | Cotacachi    | Plaza Gutiérrez (Calvario) | Puranquí                                                    | 80              | 13/11/2024       | Por precautelar la seguridad del personal del Cuerpo de Bomberos y personal de apoyo realizaron monitoreo del flagelo, el mismo que se encuentra activo.                                                                                                                                                                                                                                                                                                                                                                                       |
|                         | 11  | Loja       | Loja         | El Valle                   | Jipiro Alto                                                 | 2               | 13/11/2024       | El incendio se liquidó el día 14/11/2024 en horas de la mañana y se reactivó en el transcurso de la noche del mismo día. Cuerpo de Bomberos Loja atiende la novedad.                                                                                                                                                                                                                                                                                                                                                                           |
| ●                       | 12  | Loja       | Paltas       | Lauro Guerrero             | Landapo                                                     | 260             | 13/11/2024       | CDE Cantonal de Paltas en base a las recomendaciones de los informes técnicos de la Mesa 1 y mesa técnica 4, resolvió declarar en emergencia a la parroquia Lauro Guerrero desde el día miércoles 13/11/2024. CDE Parroquial de Lauro Guerrero se encuentra activo desde el día domingo 10/11/2024. FFAA brinda apoyo en los trabajos de sofocación del flagelo. Cuerpo de Bomberos Paltas con apoyo de Cuerpo de Bomberos Celica realizan los trabajos de liquidación del flagelo.                                                            |
|                         | 13  | Tungurahua | Ambato       | Pasa                       | Caserio Mogato                                              | 19              | 13/11/2024       | Cuerpo de Bomberos Ambato realizó labores de sofocación en el flanco izquierdo quedando activo un sector de difícil acceso, el 15/11/2024 realizarán una inspección para determinar el estado del mismo.                                                                                                                                                                                                                                                                                                                                       |
|                         | 14  | Loja       | Loja         | Gualei                     | Fierro Urco, cerro Santa Bárbara                            | 190             | 12/11/2024       | Cuerpo de Bomberos Loja, encargador de la liquidación del flagelo.                                                                                                                                                                                                                                                                                                                                                                                                                                                                             |
|                         | 15  | Azuay      | San Fernando | Chumblin                   | Sombretera                                                  | 10              | 12/11/2024       | Cuerpo de Bomberos San Fernando realizó la inspección de la zona y continúan las labores de sofocación del flagelo.                                                                                                                                                                                                                                                                                                                                                                                                                            |
|                         | 16  | Azuay      | Paute        | El Cabo                    | Población El Cabo                                           | 20              | 12/11/2024       | Cuerpo de Bomberos Paute realizó labores de sofocación del flagelo, por la hora y topografía del lugar se retiraron del lugar, el día 15/11/2024 realizarán inspección y retomarán labores de sofocación                                                                                                                                                                                                                                                                                                                                       |
|                         | 17  | Azuay      | Sigsig       | San José de Raranga        | Cruce de Jima                                               | 40              | 12/11/2024       | Cuerpo de Bomberos Sigsig realiza labores de sofocación con el apoyo Cuerpo de Bomberos Cuenca.                                                                                                                                                                                                                                                                                                                                                                                                                                                |
|                         | 18  | Imbabura   | Cotacachi    | Imantag                    | Irubi- páramo de Pitán                                      | 80              | 11/11/2024       | Guardaparques de la Reserva Ecológica Cotacachi-Cayapas (MAATE) realizó los trabajos de control y sofocación del flagelo. De acuerdo a información del MAATE el incendio se dirige hacia una quebrada de difícil acceso, por lo que recomienda no realizar trabajos de sofocación ya que no existe riesgo de propagación.                                                                                                                                                                                                                      |
|                         | 19  | Azuay      | Cuenca       | Baños                      | Yanasacha                                                   | ---             | 11/11/2024       | Cuerpo de Bomberos Cuenca realizó la inspección y realizan labores de sofocación.                                                                                                                                                                                                                                                                                                                                                                                                                                                              |
| ●                       | 20  | Loja       | Loja         | San Pedro de Vilcabamba    | Varios Sectores                                             | 3133.07         | 11/11/2024       | - El 13/11/2024 se reunió el CDE Cantonal de Loja para la coordinación de acciones de respuesta<br>- Se instaló el PMU en el GAD Parroquial de San Pedro de Vilcabamba con la finalidad de realizar la planificación en atención al evento y realizar constante monitoreo en coordinación con: SNGR, Bomberos, Gobernación de Loja, GAD Parroquial de San Pedro de Vilcabamba, Municipio de Loja, MSP, FFAA, FPNN y MAATE<br>En la tarde del 14/11/2024, se realizó un reconocimiento aéreo del área afectada en un helicóptero H145 de la FAE |
| ●                       | 21  | El Oro     | Chilla       | Chilla                     | Varios sectores: Cerro Pillo, Cerro Chillacocho, San Miguel | 1000            | 11/11/2024       | Bomberos Chilla, GAD Cantonal Chilla, Jefatura Política y Comunidad continúan con los trabajos de sofocación al flagelo. Jefe Político de Chilla realizó seguimiento a las acciones en el sitio. UGR del GAD Cantonal realiza seguimiento al evento. SNGR coordinó con Bomberos Machala y Santa Rosa quienes avanzaron al Cantón Chilla para apoyar con la liquidación del flagelo y se coordina con Bomberos de Pasaje, El Guabo, Arenillas y Huaquillas para su apoyo.                                                                       |
| ●                       | 22  | Azuay      | Cuenca       | Molleturo                  | Km 19, vía Cuenca-Molleturo                                 | 10              | 11/11/2024       | Cuerpo de Bomberos Cuenca continúan con las labores de sofocación del flagelo                                                                                                                                                                                                                                                                                                                                                                                                                                                                  |
| ●                       | 23  | Azuay      | Cuenca       | Chaucha                    | San Antonio Alto - Tigranaloma                              | ---             | 09/11/2024       | Con fecha 15/11/2024 Aeronave AS350 B3 realizó 7 descargas con un total de 5.800 litros de agua y Aeronave FENEC 384 de Fuerzas Armadas realizó 7 descargas con un total de 4.500 litros de agua en un tiempo de 2 horas y 20 minutos. Cuerpo de Bomberos Cuenca realizó la inspección de la zona y coordina las labores de sofocación. Con fecha 14/11/2024 Aeronave AS350 B3 de Fuerzas Armadas realizó 16 descargas con un total de 7.500 litros de agua en 4 horas.                                                                        |

### 04 incendios forestales controlados

| Eventos de alto impacto | No. | Provincia  | Cantón   | Parroquia         | Sector                                       | Afectación (ha) | Fecha del evento | Observaciones                                                                                                                                                                                                                                                                                                                     |
|-------------------------|-----|------------|----------|-------------------|----------------------------------------------|-----------------|------------------|-----------------------------------------------------------------------------------------------------------------------------------------------------------------------------------------------------------------------------------------------------------------------------------------------------------------------------------|
| ●                       | 1   | Azuay      | Nabón    | Nabón             | San Miguel de Rañas                          | 270             | 08/11/2024       | Cuerpo de Bomberos Nabón realizó la inspección de la zona, adicional en conjunto con UGR Nabón y comuneros mantienen monitoreo del evento para evitar reactivaciones. El sitio donde está el incendio es recoso y difícil de normal ingreso de la maquinaria y tanqueros, las labores de sofocación se continuarán el 15/11/2024. |
|                         | 2   | Galápagos  | Isabela  | Tomas de Berlanga | Vía El Cura - Finca del Sr. Alejandro Tupiza | 2               | 14/11/2024       | Para evitar la propagación han realizado varias trochas de todo el perímetro.                                                                                                                                                                                                                                                     |
|                         | 3   | Loja       | Saraguro | Urdaneta          | El Carboncillo                               | 600             | 13/11/2024       | Cuerpo de Bomberos Saraguro realiza los trabajos de liquidación del flagelo, y se encuentra controlado                                                                                                                                                                                                                            |
|                         | 4   | Chimborazo | Alausí   | Multitud          | La Esperanza                                 | 3               | 14/11/2024       | Cuerpo de Bomberos Alausí realizará una inspección en el lugar, ya que existe un foco aun activo.                                                                                                                                                                                                                                 |

