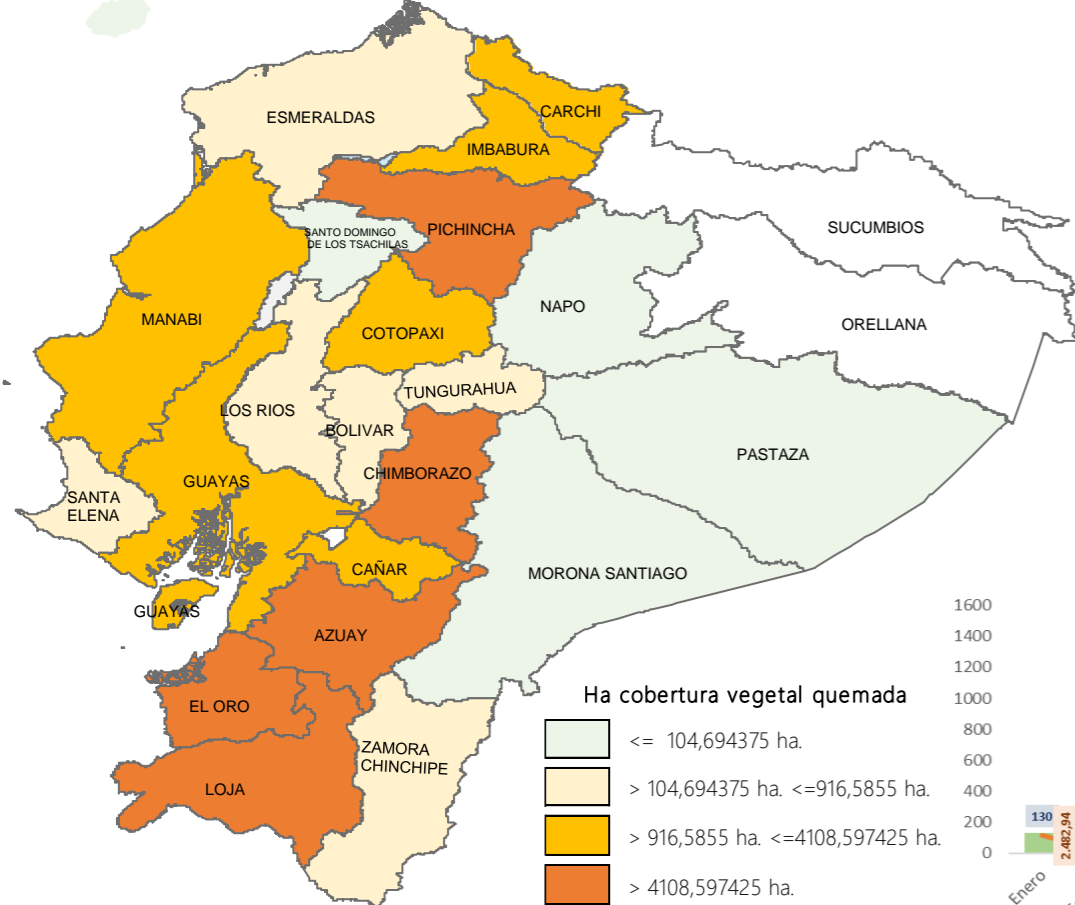
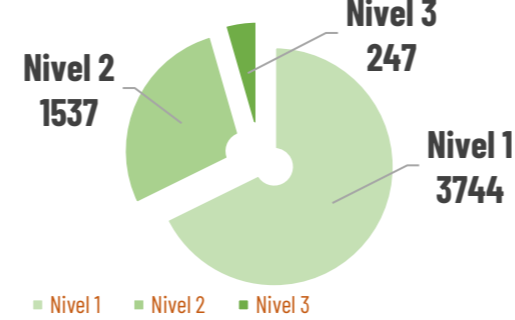


Desde el 01 de enero de 2024 hasta la fecha, se han registrado **5.528** incendios forestales (INF) que han ocasionado la pérdida de **81.011,86** hectáreas de cobertura vegetal. Las provincias que reportan la mayor afectación en hectáreas quemadas por incendios forestales son: **Loja, Azuay, Pichincha, Chimborazo, El Oro, Cotopaxi**



No. Incendios por nivel de afectación



Nivel 1 = afectación hasta 2 hectáreas
Nivel 2 = afectación mayor a 2 y menor igual a 30 hectáreas
Nivel 3 = afectación mayor a 30 hectáreas

Recurrencia de Eventos VS Ha. de cobertura Vegetal Quemada por meses



Detalle de afectaciones a nivel provincia

| Provincia | No. Incendios | Ha. Quemadas | Personas fallecidas | Personas heridas | Personas Damnificadas | Personas Afectadas | Animales afectados | Animales muertos |
|------------------|---------------|------------------|---------------------|------------------|-----------------------|--------------------|--------------------|------------------|
| Loja | 283 | 33.146,15 | 0 | 7 | 235 | 320 | 4134 | 12690 |
| Azuay | 783 | 15.754,00 | 0 | 7 | 0 | 633 | 20 | 20 |
| Pichincha | 1138 | 6.211,68 | 1 | 27 | 16 | 173 | 407 | 32055 |
| Chimborazo | 396 | 4.186,50 | 0 | 0 | 0 | 0 | 0 | 0 |
| El Oro | 148 | 4.414,33 | 2 | 1 | 0 | 0 | 0 | 0 |
| Cotopaxi | 203 | 4.082,63 | 0 | 2 | 0 | 437 | 290 | 0 |
| Carchi | 86 | 3.282,31 | 0 | 0 | 0 | 5 | 0 | 0 |
| Imbabura | 434 | 2.562,99 | 0 | 0 | 0 | 8 | 0 | 105 |
| Guayas | 791 | 2.639,84 | 1 | 0 | 0 | 0 | 0 | 0 |
| Tungurahua | 342 | 882,15 | 0 | 1 | 0 | 0 | 0 | 0 |
| Cañar | 329 | 1.134,53 | 0 | 1 | 0 | 0 | 0 | 0 |
| Esmeraldas | 208 | 703,40 | 0 | 0 | 0 | 7 | 0 | 0 |
| Manabí | 56 | 951,03 | 0 | 1 | 0 | 0 | 0 | 0 |
| Bolívar | 124 | 508,69 | 0 | 0 | 0 | 76 | 200 | 0 |
| Santa Elena | 22 | 180,88 | 1 | 0 | 0 | 0 | 0 | 0 |
| Zamora Chinchipe | 11 | 137,02 | 0 | 0 | 0 | 0 | 0 | 0 |
| Los Ríos | 78 | 112,28 | 0 | 0 | 0 | 0 | 0 | 0 |
| Morona Santiago | 68 | 81,93 | 0 | 0 | 0 | 0 | 0 | 0 |
| Napo | 17 | 29,87 | 0 | 0 | 0 | 0 | 0 | 0 |
| Galápagos | 3 | 8,50 | 1 | 0 | 0 | 0 | 0 | 0 |
| Pastaza | 7 | 1,16 | 0 | 0 | 0 | 0 | 0 | 0 |
| Santo Domingo de | 1 | 0,00 | 0 | 0 | 0 | 0 | 0 | 0 |
| Sucumbios | 0 | 0,00 | 0 | 0 | 0 | 0 | 0 | 0 |
| Orellana | 0 | 0,00 | 0 | 0 | 0 | 0 | 0 | 0 |
| Total | 5528 | 81.011,86 | 6 | 47 | 251 | 1.659 | 5.051 | 44.870 |

Para la atención de incendios forestales se activaron los siguientes COE:

8 Declaratorias de Emergencia

- 17/11/2024 a nivel nacional
- 23/11/2024 Canton Pallatanga (Activo)
- 16/11/2025 cantón Loja (Activo)
- 15/11/2024 cantón Cuenca (Activo)
- 15/11/2024 cantón Saraguro (Activo)
- 25/09/2024 DMQ
- 12/09/2024 cantón Sigchos (cerrado)
- 28/08/2024 cantón Quilanga

COE Nacional Activo desde el 19/09/2024

Resolución Nro. SNGR-337-2024, del 06/10/2024 la SNGR declaró mantener el nivel de alerta roja en las provincias de Santa Elena, Manabí, El Oro, Galápagos y Loja; Cambiar el nivel de alerta roja a naranja las siguientes provincias Azuay, Bolívar, Cañar, Carchi, Chimborazo, Napo, Pichincha y Tungurahua; declarar en alerta naranja la provincia de Guayas; Cambiar el nivel de alerta roja a amarillo en las siguientes provincias: Cotopaxi, Imbabura, Morona Santiago, Orellana, Pastaza, Sucumbios y Zamora Chinchipe; Declaran en alerta amarilla las provincias de: Los Ríos Esmeraldas y Santo Domingo de los Tsáchilas.

4 COE Provinciales

32 COE Cantonales

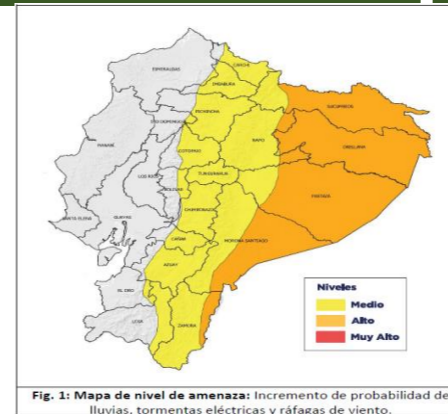
- Bibíán 26/11/2024
- Pallatanga 23/11/2024
- Chunchi 20/11/2024 (activo)
- Zaruma 19/11/2024 (activo)
- Chilla 18/11/2024 (activo)
- Cuenca 16/11/2024 (activo)
- Saraguro 15/11/2024 (activo)
- Paltas 13/11/2024 (activo)
- Loja 11/11/2024 (activo)
- Nabón 08/11/2024 (activo)
- Sigsig 05/11/2024 (activo)
- Chimbo 30/9/2024 (activo)
- Latacunga 26/09/2024 (cerrado)
- Cayambe 26/09/2024 (Cerrado)
- Quito 24/09/2024 (activo)
- Espejo 20/09/2024 (cerrado)
- Calvas 17/09/2024 (activo)
- Catamayo 12/9/2024 (activo)
- Mejía 09/09/2024 (Cerrado)
- Rumiñahui 05/09/2024 (Cerrado)
- Alausi 05/09/2024 (activo)
- Quito 04/09/2024 (Cerrado)
- Urcuquí 03/09/2024 (cerrado)
- Loja 02/09/2024 (cerrado)
- Gonzanamá 31/08/2024 (activo)
- Nabón 31/08/2024 (cerrado)
- San Fernando 29/08/2024 (Cerrado)
- Sigchos 26/08/2024 (cerrado)
- Quilanga 25/08/2024 (Activo)
- Santa Isabel 19/07/2024 (Cerrado)
- Girón 17/07/2024 (Cerrado)

Predicción de focos de calor - INAMHI

De acuerdo al Boletín Meteorológico de Advertencia No. 64, emitido por el INAMHI el miércoles 27 de noviembre de 2024 y que tiene vigencia a partir de las 15:00 del 27 de noviembre hasta las 23:00 del 30 de noviembre de 2024 con un nivel de amenaza Medio y Alto. Durante el período de vigencia se esperan **lluvias de variable intensidad con tormentas eléctricas y ráfagas de viento** en la región Amazónica y varias zonas de la región Sierra. Los días de **mayor intensidad y probabilidad lluvia serán el miércoles 27 y jueves 28 de noviembre.**

ZONAS AFECTADAS

- Región Interandina: Lluvias y lloviznas con posibles tormentas en varias zonas de la región
- Región Amazónica: Mayor intensidad en la zona centro y este de la región.



Movilizaciones aéreas



A nivel nacional se registran 0 incendios forestales activos y 01 controlados:

Incendios Activos

0

Incendios Controlados

01

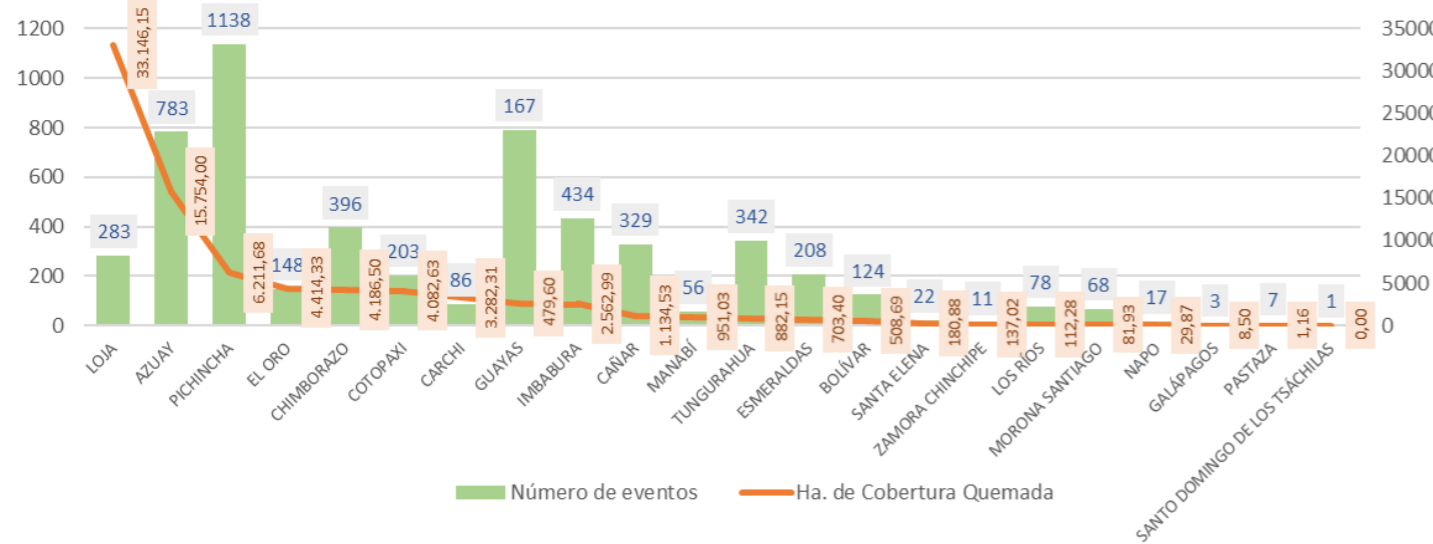


A nivel nacional a la hora de corte del presente reporte, de han realizado 29 activaciones de BRIF:

| 01 incendio forestal controlado | | | | | | | | |
|---------------------------------|-----|-----------|--------|-----------|--------------------------------|-----------------|------------------|---|
| Evento de alta | No. | Provincia | Cantón | Parroquia | Sector | Afectación (ha) | Fecha del evento | Observaciones |
| ● | 01 | Azuay | Cuenca | Chaucha | San Antonio Alto - Tigranaloma | 2.607 | 09/11/2024 | Con fecha 28/11/2024 personas de la comunidad trabajaron liquidando pequeños focos dentro del área afectada, Cuerpo de Bomberos Cuenca mantiene monitoreo del evento para evitar reactivaciones |

| Provincia | Cantón | Parroquia | Sector | Fecha Evento | BRIF | Fecha de Activación | Fecha de Cierre |
|-----------|----------|---------------------------|--|--------------|------------|---------------------|-----------------|
| Azuay | Cuenca | Molleturo | Arquillo | 16/11/2024 | Quito | 16/11/2024 | 21/11/2024 |
| | Nabón | El Progreso | Santa Rosa | 28/8/2024 | Austro | 30/8/2024 | 1/9/2024 |
| | Cuenca | San Joaquín | Pucán - Osochapana | 28/7/2024 | Cañar | 29/7/2024 | 30/7/2024 |
| | Girón | Asunción | Pichanillas | 17/7/2024 | Cuenca | 18/7/2024 | 20/7/2024 |
| Carchi | Espejo | La Libertad | Payurco - El Salado zona de amortiguamiento de la Reserva Ecológica El Ángel | 25/1/2024 | Austro | 18/7/2024 | 19/7/2024 |
| | | | | | Quito | 28/1/2024 | 30/1/2024 |
| Cotopaxi | Sigchos | Sigchos | El Pulpito | 23/09/2024 | Riobamba | 28/1/2024 | 30/1/2024 |
| | | | | | Manta | 25/09/2024 | 27/09/2024 |
| | | | | | Portoviejo | 25/09/2024 | 27/09/2024 |
| | | | | | Ambato | 29/8/2024 | 1/9/2024 |
| | | | | | Latacunga | 29/8/2024 | 1/9/2024 |
| | | | | | Guaranda | 29/8/2024 | 1/9/2024 |
| | | | | | Riobamba | 29/8/2024 | 2/9/2024 |
| | | | | | Quito | 1/9/2024 | 5/9/2024 |
| | | | | | Los Rios | 12/9/2024 | 17/09/2024 |
| | | | | | Latacunga | 17/09/2024 | 20/9/2024 |
| El Oro | Chilla | Chilla | Varios Sectores (Cerro Pillo, Cerro Chillacocha, San Miguel, Cerro Obispo, Chala y Pueblo Viejo) | 11/11/2024 | El Oro 2 | 20/11/2024 | 22/11/2024 |
| | | | | | El Oro 1 | 17/7/2024 | 18/7/2024 |
| | | | | | El Oro 2 | 17/7/2024 | 18/7/2024 |
| | | | | | Austro | 17/7/2024 | 18/7/2024 |
| Loja | Quilanga | San Antonio de Las Aradas | San Antonio de Las Aradas | 23/8/2024 | Quito | 17/11/2024 | 21/11/2024 |
| | | | | | El Oro 1 | 19/9/2024 | 20/9/2024 |
| | | | | | Cañar | 29/8/2024 | 2/9/2024 |
| Pichincha | Mejía | El Chaupi | Noroste del Ilinizas y dentro de la Reserva Ecológica Los Ilinizas (atrás del cerro Pílanqo) | 07/11/2024 | El Oro 1 | 29/8/2024 | 4/9/2024 |
| | | | | | Quito | 08/11/2024 | 08/11/2024 |
| | | | | | Ambato | 25/09/2024 | 27/09/2024 |
| Pichincha | Quito | Pifo | Ingreso a Guápulo, parte del Parque Metropolitano Guanguiltagua | 24/09/2024 | Riobamba | 24/09/2024 | 27/09/2024 |
| | | | | | Ambato | 5/9/2024 | 9/9/2024 |

Nro. Incendios Forestales vs Ha. de Cobertura Vegetal Quemada



Nro. de Eventos VS Hectareas Afectadas mes de Noviembre

