

REPORTE DE MONITOREO DE AMENAZAS Y EVENTOS ADVERSOS - No. 0624

Fecha y Hora de actualización: viernes, 08 de noviembre de 2024 - 09:36:14 / Página 1 de 7

Periodo de Monitoreo:

Desde:

21:00

07/11/2024

Hasta:




09:00

08/11/2024

1. Monitoreo de amenazas

- Amenaza en desarrollo, posible desencadenamiento de eventos adversos.
- Amenaza en incremento y probable materialización inminente.
- Amenaza dentro de los parámetros normales.

PELIGRO VOLCÁNICO:

Ubicación	Nivel de alerta declarada	Situación actual	Valoración actual
 Volcán Reventador Napó	NARANJA	07:00 Se visualiza el sector nublado.	●
 Volcán Chiles-Cerro Negro Carchi	AMARILLA	06:30 Se visualiza el sector nublado.	●
 Volcán Sangay Morona Santiago	AMARILLA	07:30 Se visualiza el sector nublado.	●

PELIGRO POR DESBORDAMIENTOS DE CUERPOS HÍDRICOS:

00 cuerpos de agua desbordados:

Provincia	Cantón	Parroquia	Sector	Nombre
---	---	--	----	---

00 cuerpos de agua con tendencia a subir el nivel:

Provincia	Cantón	Parroquia	Sector	Nombre
---	---	----	---	----

PELIGRO POR INCENDIOS FORESTALES:

10 incendios forestales activos:

Provincia	Cantón	Parroquia	Sector	Afectación (Ha)	Fecha de inicio
El Oro	Chilla	Chilla	Varios sectores (Verdellano, Becaguero)	70	05/11/2024
El Oro	Zaruma	Guanazan	Guartiguro	--	05/11/2024
Azuay	Sígsig	Jima	Viola	50	05/11/2024
Azuay	Girón	Girón	Pongo	--	06/11/2024
Chimborazo	Riobamba	San Juan	Ganquis Cuiquiloma	--	06/11/2024
Tungurahua	Ambato	San Fernando	Caserío Calamaca.	--	07/11/2024
Pichincha	Mejía	El Chaupi	Noroeste del Ilinizas y dentro de la Reserva Ecológica Los Ilinizas (atrás del cerro Pilango)	--	07/11/2024
Azuay	Sígsig	Ludo	Lomar Larga	--	07/11/2024
Azuay	Sígsig	Azuay	La Unión	--	07/11/2024
Azuay	Cuenca	Molleturo	Río Blanco	--	07/11/2024

03 incendios forestales controlados:

Provincia	Cantón	Parroquia	Sector	Afectación (Ha)	Fecha de inicio
Cotopaxi	Sigchos	Chugchilán	Caserío Pilapuchín.	3	07/11/2024
Bolívar	Guaranda	Gabriel Ignacio Veintimilla	Casaiche a la altura de las cordilleras.	8	06/11/2024
Chimborazo	Riobamba	Licto	Frente al Acopio de Leche vía a Chimbuto.	3	07/11/2024

PELIGRO POR APERTURA O COLAPSO DE PRESAS Y REPRESAS:

Recurso	Cota mínima	Cota Actual	Cota máxima	Hora de corte	Valoración
Molino, Azuay	1975.00	---	1990.50	---	---
Mazar, Azuay	2098	---	2153.45	---	---
Daule Peripa, Guayas	70.00	114.98	85.00	00:20	●
Central Baba, Los Ríos	114.00	44.65	117.00	08:40	●
Chongón, Guayas	44.50	41.29	55.15	08:40	●

REPORTE DE MONITOREO DE AMENAZAS Y EVENTOS ADVERSOS – No. 0624

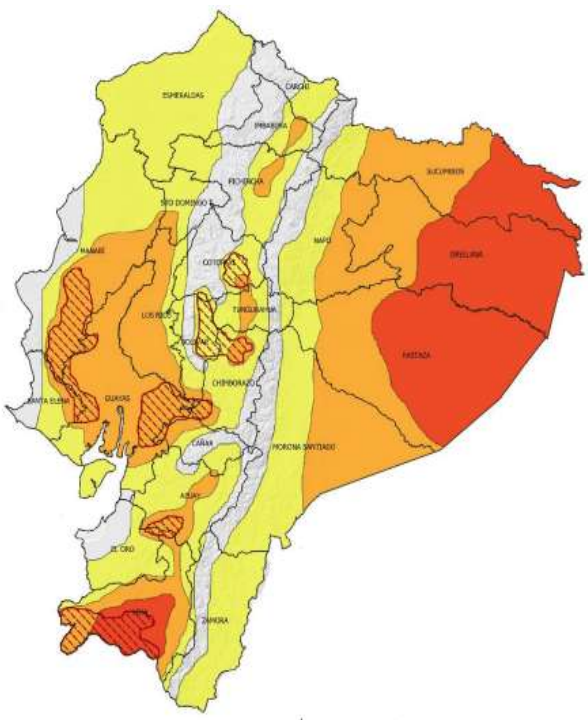
Fecha y Hora de actualización: viernes, 08 de noviembre de 2024 - 09:36:14 / Página 2 de 7

El Azúcar, Santa Elena	40.00	52.17	45.09	08:40	●
San Vicente, Santa Elena	50.00	61.78	57.49	08:40	●
La Esperanza, Manabí	53.40	103.70	66.00	08:40	●
Poza Honda, Manabí	104.29	51.62	106.51	08:40	●
Multipropósito Chone, Manabí	48.00	1650.83	68.50	04:40	●
Agoyán, Tungurahua	1645.00	3562.77	1651.00	04:40	●
Pucará-Pisayambo, Tungurahua	3541.00	114:98	3565.00	00:30	●

DECLARATORIAS DE NIVELES DE ALERTA VIGENTES POR AMENAZAS Y/O EVENTOS ADVERSOS. VISITAR LA PÁGINA WEB:

<https://www.gestionderiesgos.gob.ec/niveles-de-alertas-y-declaratorias-vigentes-establecidas-por-la>

SITUACIÓN HIDROMETEOROLÓGICA:



ADVERTENCIA # 59

AMENAZA: MUY ALTA TEMPERATURA DIURNA Y RIESGO INCENDIOS FORESTALES

Vigente desde las 13h00 del 06 hasta las 15:00 del 09 de Noviembre de 2024

SITUACIÓN: Entre el 06 de noviembre hasta el 09 de noviembre incrementará la Temperaturas y Radiación Ultravioleta durante la mañana y primeras horas de la tarde en la región Amazónica, Interandina, y zona centro – sur del Litoral. Estas condiciones sumado con el bajo contenido de humedad y ráfagas de viento moderadas y fuertes incrementa el riesgo de ocurrencia de incendios forestales en ciertas zonas (zonas delimitadas con color rojo punteado en el mapa de amenaza).

Los días con mayor temperatura y radiación son el miércoles 06 y viernes 08 de noviembre.

ZONAS AFECTADAS:

- Región Litoral:** Mayor intensidad y riesgo en las provincias de Guayas, Manabí y Los Ríos.
- Región Interandina:** Mayor riesgo en Loja y Azuay, y por alta temperatura se suman Imbabura, Pichincha, Tungurahua y Chimborazo.
- Región Amazónica:** Mayores temperaturas en las provincias de Sucumbíos, Orellana y Pastaza.

FUENTE: INAMHI

PELIGRO SÍSMICO:

Fecha - Hora Local	Magnitud	Profundidad	Cercano a	Sentido por la población
--	--	--	--	--

2. Monitoreo de eventos peligrosos (emergencias y desastres)

ZONA 2

Incendio Forestal



Localización:	Pichincha / Mejía / El Chaupi / Noroeste del Ilinizas y dentro de la Reserva Ecológica Los Ilinizas (atrás del cerro Pilango)
Antecedentes:	Desde la mañana del 07/11/2024, se encuentra en curso un incendio forestal con 2 flancos de calor, el primer flanco está al Noroeste del Ilinizas (en una zona inaccesible), el segundo flanco está atrás del cerro Pilango (lado norte dentro de la reserva) el mismo se encuentra encañonado.
Situación actual:	A la espera de información por parte del MAATE para verificar cuanto de personal va a colaborar el lugar.
Afectaciones:	--100 has aproximadamente de arbustos paja y vegetación nativa
Acciones de respuesta:	Cuerpo de Bomberos de Mejía, BRIF Quito y personal de FFAA se encuentran realizando labores de liquidación y sofocación del flagelo.
Fuentes de información:	Cuerpo de Bomberos Mejía/ Cuerpo de Bomberos DMQ/ SNGR Unidad de Monitoreo Pichincha



Socavamiento

Localización:	Orellana-Napo/El Chaco/Gonzalo Díaz De Pineda (El Bombón)/San Rafael, Piedra Fina 2, San Luis, San Carlos, vía Y de Baeza-Lago Agrío [E45].
Antecedentes:	Debido al proceso erosivo desarrollado desde febrero del 2020, el río Quijos (Alto Coca) mantiene en riesgo a varias viviendas y sectores estratégicos, tales como: la Red Estatal Vial [E45], Hidroeléctrica Coca Codo Sinclair, tuberías de SOTE, Poliducto Shushufindi - Quito y OCP. Se mantiene la declaratoria emitida mediante resolución SGR-058-2021 de cambiar el nivel de alerta Naranja a Roja.
Situación actual:	El frente de erosión se estima localizado en la abscisa 6+400 durante 3 días (por confirmar); aguas abajo, entre los kilómetros 6+400 y 10+000, continúa la erosión lateral en la margen izquierda, aguas arriba de San Carlos, afectando las instalaciones petroleras y poniendo el preligro a la vía E45 en el sector del Mirador y también aguas abajo del río Loco, donde también se afectaron las instalaciones petroleras.
Afectaciones:	Desde el 2020 a la fecha las afectaciones son las siguientes: - 15 Personas afectadas - 26.804 Personas afectadas indirectas - 51 Personas damnificadas - 99 Personas evacuadas - 14 Viviendas afectadas - 6 Viviendas destruidas - 4 Bienes públicos afectados: 3 corresponden al fenómeno de erosión (rotura de tuberías: SOTE, Poliducto y OCP por el hundimiento ocurrido el 07/04/2020); y 1 tubería de agua potable de San Luis y una Torre de soporte de tubería tipo H. - 6 Bienes privados afectados: fueron afectados al intentar cruzar el río Marker un bus interprovincial (trans Esmeraldas) (05/09/2023), un camión (10/09/2023), bus interprovincial (Zaracay) (14/09/2023), camioneta (30/10/2023), tráiler y un bus de la Cooperativa Putumayo (24/11/2023) - 5 Puentes destruidos: Puente sobre el río Montana, Puente Ventana 2, Puente Piedra Fina 2, Puente colgante San Carlos y Puente sobre el río Marker. - 1120 Metros de vía afectadas - 100.03 Ha de Cultivo perdida - 3448 Animales de granja afectados y muertos
Acciones de respuesta:	Ep Petroecuador y OCP implementan las contingencias para superar los eventos de fuerza mayor; OCP construye dos bypass. La Comisión Ejecutora Río Coca - CELEC EP, SNGR, Tenencia Política de Gonzalo Díaz de Pineda, Cuerpo de Bomberos El Chaco y CCGR San Luis realizan monitoreo.
Fuentes de información:	SNGR CZ2 Umeva Napo-Orellana/ Técnico/SNGR CZ2/UGR GAD El Chaco/MDG/Comunidad/CELEC EP/ECU 911/Cuerpo de Bomberos El Chaco.

ZONA 3



Deslizamiento

Localización:	Tungurahua/Baños de Agua Santa/Río Verde/Caserío El Placer, Quilloturo, ref. Vía Baños - Puyo [E30].
Antecedentes:	Debido a las lluvias registradas el 16/06/2024, en el sector se produjo un deslizamiento de magnitud que afecta completamente la vía de primer orden, afectó completamente la vía de primer orden, así como a las personas que se encontraban trabajando en el sector. El 21/06/2024, se activó el COE Provincial Tungurahua. SNGR realizó una inspección el 18 de junio 2024. COE Cantonal y Provincial activados ante la emergencia, y se coordina la participación de las mesas técnicas provinciales: MTT-1, MTT-3, MTT-4 y MTT-7, así como también los grupos de trabajo provinciales: GT1, GT2 y GT3. Se trasladó a 4 heridos críticos al Hospital Básico Baños, los demás se encuentran en el Centro de Salud Río Verde; adicional existen dos alojamientos temporales activados (Iglesia Evangélica Luz y Verdad, Iglesia Católica). COE Provincial se reunió el 23/10/2024 a las 10:15, para coordinar acciones debido a afectaciones por lluvias en los cantones de Baños, Patate y Quero.
Situación actual:	Al momento la vía se encuentra habilitada en el lugar del evento.
Afectaciones:	<ul style="list-style-type: none"> • 399 familias afectadas (1201 personas) • 67 familias damnificadas (217 personas) • 24 personas heridas. • 14 personas fallecidas • 30 personas ubicadas (Al momento ya se encuentran a buen recaudo) • 13 viviendas afectadas. • 11 viviendas destruidas. • 80 % del servicio de agua potable afectado en el cantón Baños, (restablecido el 100%) • 20 % del servicio de energía eléctrica afectado en cantón Baños, (restablecido el 100%) • 10490 metros aproximadamente de vía de primer orden afectado.

REPORTE DE MONITOREO DE AMENAZAS Y EVENTOS ADVERSOS – No. 0624

Fecha y Hora de actualización: viernes, 08 de noviembre de 2024 - 09:36:14 / Página 4 de 7

	<ul style="list-style-type: none"> • 1 puente afectado. • 10 Bienes públicos afectados. (Postes de alumbrado) • 4 bienes privados destruidos (Vehículos) • 1 establecimiento de salud afectado (Centro de Salud Río Verde) • 271 Familias Evacuadas • Guardería 6 familias (13 personas) • Fundación Oscar Efrén Reyes 4 familias (10 personas) • Casa Sr. Abdón Recalde 6 familias (21 personas) • 66,6 ha de cultivos afectados • 98,5 ha de cultivos destruidos • 3750 animales de granja afectados • 3500 animales de granja muertos
Acciones de respuesta:	<p>Mediante reunión del COE Provincial se resolvió lo siguiente:</p> <ul style="list-style-type: none"> - Análisis del puente Las Juntas y la mina en Pelileo: Se solicitó al MTOP y la Secretaría de Gestión de Riesgos realizar un análisis estructural del puente de Las Juntas, y al GAD de Pelileo un informe técnico sobre la mina cercana. Estas evaluaciones serán clave para futuras intervenciones. - Mesa de trabajo para Baños de Agua Santa: Se convocará a la Secretaría de Gestión de Riesgos, el Municipio de Baños y el MIDUVI para avanzar en la implementación de un decreto sobre riesgos en la zona. - Activación de la GT3 con organismos de socorro y juntas parroquiales: El Cuerpo de Bomberos de Ambato solicitó activar la GT3 para coordinar acciones de respuesta ante emergencias con los organismos de socorro y juntas parroquiales. - Reiteración de activación de la GT3: El Cuerpo de Bomberos de Ambato reafirmó la importancia de activar la GT3 con participación de juntas parroquiales, autoconvocando una reunión el 24 de octubre de 2024 para mejorar la coordinación en casos de emergencia. - SNGR Monitorea el evento..
Fuentes de información:	SNGR CZ3 Umeva Tungurahua/CB/GAD Baños/EEASA/UGR GAD Provincial

ZONA 6



Incendio Forestal

Localización:	Azuay/Sigsig/Jima/Viola
Antecedentes:	El 05/11/2024, se registró un incendio forestal.
Situación actual:	Con fecha 07/11/2024 se realizó la activación del COE Cantonal para realizar el análisis de las acciones de respuesta por el incendio forestal, el cual se encuentra activo.
Afectaciones:	- 50 hectáreas de pastizal seco y bosque de pinos.
Acciones de respuesta:	<p>SNGR activó a Fuerzas Armadas en apoyo al incendio forestal.</p> <p>Cuerpo de Bomberos Sigsig activó el Puesto de mando Unificado - PMU, adicional continúan las labores de sofocación con apoyo de comuneros del sector.</p> <p>Cuerpo de Bomberos Cuenca se movilizó al punto para combatir el flagelo.</p> <p>Cuerpo de Bomberos Sigsig y comuneros del sector mantuvieron las labores de sofocación durante la noche y madrugada del 07 y 08/11/2024, mediante relevos.</p> <p>Secretaría Nacional de Gestión de Riesgos brindó asesoría en las acciones de respuesta a la emergencia.</p>
Fuentes de información:	SNGR CZ6/CB Cuenca/GAD P/CB Sigsig/SNGR Unidad de Monitoreo Azuay-Cañar



Deslizamiento

Localización:	Azuay/Santa Isabel/Santa Isabel/La Cría.
Antecedentes:	<p>El 03/06/2022, se suscitó un deslizamiento producto de la saturación del suelo originado por la combinación del deficiente sistema de riego en el sector, del taponamiento de diferentes quebradas y la deficiencia en el drenaje del terreno.</p> <p>El 31/03/2023 la SGR declaró la ALERTA AMARILLA al polígono identificado como susceptible a movimientos en masa, el cual tiene un área de 526.22 hectáreas que se extiende sobre la comunidad La Cría, cantón Santa Isabel, provincia del Azuay.</p> <p>El 06/04/2023, la SNGR emite el cambio a ALERTA NARANJA de acuerdo al informe elaborado por Técnico de Análisis de Riesgos de la Coordinación Zonal 6 de Gestión de Riesgos.</p> <p>El 20/06/2023 MIES entregó Bonos de Contingencia a 22 familias afectadas de la comunidad La Cría.</p> <p>GAD Cantonal indica que al 03/01/2024 permanecían 4 familias integradas por 10 personas alojadas en el AT San Isidro.</p> <p>El 26/01/2024 se realizó la activación del COE Provincial Azuay para realizar el seguimiento del evento y establecer acciones.</p>
Situación actual:	Técnico de la SNGR informa que se realizaron nuevas entregas de asistencia humanitaria
Afectaciones:	<p>-44 viviendas afectadas</p> <p>-44 familias afectadas</p> <p>-178 personas afectadas</p> <p>-8 viviendas destruidas</p>

REPORTE DE MONITOREO DE AMENAZAS Y EVENTOS ADVERSOS – No. 0624

Fecha y Hora de actualización: viernes, 08 de noviembre de 2024 - 09:36:14 / Página 5 de 7

	-8 familias damnificadas -25 personas damnificadas (permanecen en casa de familias acogientes) -38 familias evacuadas. -130 personas evacuadas (albergue temporal)(Con fecha 09/05/2024 se encuentran en el albergue 1 familias de 1 persona) -1 bien privado afectado (capilla) -1 bien público afectado (casa comunal) -1 bien público afectado (cancha central) -3 bienes privados afectados (predios)
Acciones de respuesta:	UGR Santa Isabel en conjunto con SGR CZ6 realizan acciones de atención a la emergencia
Fuentes de información:	SNGR CZ6 Umeva Azuay-Cañar.

ZONA 7



Incendio Forestal

Localización:	El Oro: cantón Chilla/Chilla, Varios sectores (Verdellano, Becaguro) y cantón Zaruma/Guanazan/Guartiguro
Antecedentes:	El 05/11/2024, se registró un incendio forestal en una zona de difícil acceso.
Situación actual:	Debido a la magnitud del flagelo se ha expandió hacia la jurisdicción de Zaruma el 5/11/2024, mismo que al momento continúa activo.
Afectaciones:	- 70 hectáreas de pastizal seco y bosque de pinos.
Acciones de respuesta:	Bomberos de Chilla, Jefe Político de Chilla y Comunidad del sector realizaron tareas de sofocación al flagelo, se retiraron del lugar para retornar el día 8/11/2024 a primera hora. Bomberos Zaruma avanza al sitio Guartiguro para monitorear el incendio, acamparán en el lugar y realizar los trabajos de liquidación el día 8/11/2024 a primera hora. SNGR coordinó la activación del BRIF Machala, se encuentran a la espera del comandante de brigada para avanzar al sitio de Guartiguro
Fuentes de información:	SNGR Unidad de Monitoreo El Oro/CB Chilla/UPREA SNGR El Oro



Incendio Forestal

Localización:	El Oro/Zaruma/Guanazan/Clavelillos
Antecedentes:	El 06/11/2024, se registró un incendio forestal.
Situación actual:	El incendio se encuentra liquidado en su totalidad, asimismo se informa que 300 hectáreas de pastizal seco fueron consumidas y 30 hectáreas de bosque de pinos.
Afectaciones:	- 330 hectáreas consumidas entre pastizal seco y bosque de pinos.
Acciones de respuesta:	Presidente del GAD Parroquial confirmó el evento. Bomberos de Zaruma con el apoyo de los comuneros realizaron la liquidación del flagelo en su totalidad.
Fuentes de información:	SNGR Unidad de Monitoreo El Oro/CB Zaruma

3. Monitoreo de estado de vías afectadas por eventos peligrosos

00 VÍA DE PRIMER ORDEN CERRADA:

No.	Provincia	Cantón	Parroquia	Sector/Vía	Evento Peligroso	Afectación (mts lineales)	Fecha del evento	Vías alternas
00	--	---	---	---	---	---	---	--

18 VÍAS DE PRIMER ORDEN PARCIALMENTE HABILITADAS:

No.	Provincia	Cantón	Parroquia	Sector/Vía	Evento Peligroso	Afectación (mts lineales)	Fecha del evento	Vías alternas
1	Napo	Quijos	Cuyuja	El Laurel, Vía Y de Baeza - Papallacta [E20]	SOCAVAMIENTO	--	21/06/2024	Ninguna
2	Bolívar	Chillanes	Chillanes	Km 31, vía Chillanes-Bucay	DESLIZAMIENTO	15	27/05/2024	Ninugna
3	Napo	El Chaco	Gonzalo Díaz de Pineda	Piedra Fina, vía El Chaco-Reventador [E45]	SOCAVAMIENTO	--	20/05/2024	Ninguna
4	Cotopaxi	Pujilí	Tingo	Tacajaló ingreso a la Esperanza, vía Pujilí - La Maná [E-30]	DESLIZAMIENTO	--	31/01/2024	Ninguna
5	Los Ríos	Babahoyo	Pimocha	Puente de Los Gemelos	SOCAVAMIENTO	6	19/01/2024	Ninguna

REPORTE DE MONITOREO DE AMENAZAS Y EVENTOS ADVERSOS - No. 0624

Fecha y Hora de actualización: viernes, 08 de noviembre de 2024 - 09:36:14 / Página 6 de 7

No.	Provincia	Cantón	Parroquia	Sector/Vía	Evento Peligroso	Afectación (mts lineales)	Fecha del evento	Vías alternas
6	Imbabura	Ibarra	Carolina	San Jerónimo-Guadual; vía Salinas - Lita km 114 [E10]	DESPLAZAMIENTO	125	22/12/2023	Ninguna
7	Tungurahua	Baños de Agua Santa	Río Verde	San Jorge, vía Baños - Puyo [E30]	SOCAVAMIENTO	100	16/7/2023	Ninguna
8	Esmeraldas	Quinindé	Malimpia	Malimpia, E20 pasando el basurero a mano derecha	SOCAVAMIENTO	30	03/04/2023	Ninguna
9	Morona Santiago	Limón Indanza	Yunganza (Cab. En el rosario)	Km 35, El Rosario, vía Bella Unión - Limón [E45]	DESPLAZAMIENTO	30	04/03/2023	Ninguna
10	Azuay	Sevilla de Oro	Palmas	km 76, Vía Paute Guarumales Méndez [E-40]	DESPLAZAMIENTO	25	5/09/2022	Ninguna
11	Azuay	Sevilla de Oro	Palmas	km 61, Vía Paute Guarumales Méndez [E-40]	SOCAVAMIENTO	35	30/08/2022	Ninguna
12	Manabí	Puerto López	Salango	La Rinconada 5 Cerros, vía Puerto López - Santa Elena [E15]	HUNDIMIENTO	4	28/08/2022	Ninguna
13	Manabí	Sucre	Leonidas Plaza	Km 19, San Agustín-Tosagua [E-383]	SUBSIDENCIA	150	14/08/2022	Ninguna
14	Pichincha	Mejía	Manuel Cornejo A.	km 38 + 600, vía Alóag - Unión del Toachi [E20]	HUNDIMIENTO	15	25/02/2022	Ninguna
15	Esmeraldas	Quinindé	Rosa Zarate (Quinindé)	Km 68 Los Vergeles, vía Esmeraldas - Quinindé [E20]	HUNDIMIENTO	40	8/02/2022	Ninguna
16	Imbabura	Ibarra	Carolina	San Jerónimo; vía Salinas - Lita [E 10]	DESPLAZAMIENTO	225	22/12/2021	1.- Ruta desde la E10 Guallupe - San Juan de Lachas (Carchi) - por la E 182 Gualchan - Chical - Maldonado - Tulcán - Ibarra , 2.- Para vehículos livianos, E10 desde San Jerónimo - Buenos Aires - Cahuasquí - Tumbabiro.
17	Cañar	Cañar	Ingapirca	Vía El tambo - Ingapirca - Honorato Vásquez km 8+100, km 15.	DESPLAZAMIENTO	100	24/11/2021	Ninguna
18	Napo	El Chaco	Gonzalo Díaz De Pineda (El Bombón)	San Rafael, Piedra Fina, San Luis, San Carlos, Vía Y de Baeza-Lago Agrío [E45]	SOCAVAMIENTO	1040	2/02/2020	Lago Agrío - Coca - Y de Narupa - Tena - Ambato - Quito

06 VÍAS DE SEGUNDO ORDEN CERRADAS:

No.	Provincia	Cantón	Parroquia	Sector/Vía	Evento Peligroso	Afectación (mts lineales)	Fecha del evento	Vías alternas
1	Tungurahua	Baños	Lligua	Capa Rosada, vía Baños- Puñapi-Patate aproximadamente a 2 km de Baños	SOCAVAMIENTO	500	16/06/2024	Ninguna
2	Santa Elena	Salinas	Anconcito	Vía al Puerto Pesquero	SOCAVAMIENTO	--	14/03/2023	Ninguna
3	Pichincha	Quito	Conocoto	Calles Hermano Miguel y Panzaleo, cruce de vías	SOCAVAMIENTO	30	28/02/2022	Ninguna
4	Azuay	Nabón	Nabón	Rosas, Bellavista, Tamboloma, Chunazana	DESPLAZAMIENTO	50	14/03/2021	Corraleja-Yasudel-Susudel
5	Imbabura	Pimampiro	Pimampiro, Cabecera Cantonal	San José de Aloburo	DESPLAZAMIENTO	500	09/11/2021	Vía Narchimbuela - Pimampiro
6	Pichincha	Mejía	Tambillo	El Murco - Pasando la escuela Carlos Freire Larrea	INUNDACIÓN	---	11/04/2022	Ninguna

03 VÍAS DE SEGUNDO ORDEN PARCIALMENTE HABILITADAS:

No	Provincia	Cantón	Parroquia	Sector/Vía	Evento Peligroso	Afectación (mts lineales)	Fecha del evento	Vías alternas
1	Napo	Tena	Ahuano	Ahuano, vía Ahuano-Campana Cocha	SOCAVAMIENTO	--	02/07/2024	Ninguna
2	Napo	Tena	Chontapunta	Unión Lojana, Vía Chonta Punta- Los Zorros-Límite con Orellana [E436A]	SOCAVAMIENTO	--	29/05/2024	Ninguna
3	Chimborazo	Pallatanga	Pallatanga	Jiménez, vía Jiménez - Pallatanga	SOCAVAMIENTO	--	27/05/2023	Ninguna

08 VÍAS DE TERCER ORDEN CERRADAS:

No.	Provincia	Cantón	Parroquia	Sector/Vía	Evento Peligroso	Afectación (mts lineales)	Fecha del evento	Vías alternas
1	Pastaza	Pastaza	Simón Bolívar (Cab. En Mushullacta)	Chicocopataza, vía Simón Bolívar - Chicocopataza	HUNDIMIENTO	---	01/11/2024	Ninguna
2	Pichincha	Cayambe	Juan Montalvo	Río Guachalá - vía a la Josefina	INUNDACIÓN	100	16/06/2024	Ninguna
3	Pastaza	Pastaza	Simón Bolívar	Los Tayos, Chumpi, Peas, Wisui, Tuna	INUNDACIÓN	10	16/06/2024	Ninguna
4	Chimborazo	Penipe	El Altar	Palitahua, vía Penipe-Palitahua	SOCAVAMIENTO	--	16/06/2024	Ninguna
5	Pichincha	Mejía	Tambillo	Ushco, vía Tambillo - Panamericana Sur	INUNDACIÓN	20	10/04/2022	Ninguna

REPORTE DE MONITOREO DE AMENAZAS Y EVENTOS ADVERSOS – No. 0624

Fecha y Hora de actualización: viernes, 08 de noviembre de 2024 - 09:36:14 / Página 7 de 7

6	Pichincha	Mejía	Manuel Cornejo Astorga (Tandapi)	Vía de ingreso a las Comunidades Peñas Blancas, El Paraíso, El Mirador y San Francisco	DESLIZAMIENTO	140	08/02/2022	Ninguna
7	Morona Santiago	Morona	Sinai	Playas de San Luis, vía Santa María Tunants-Playas de San Luis-Quinta Cooperativa	INUNDACIÓN	3884	02/05/2021	Ninguna
8	Azuay	Cuenca	Nulti	Pasto Romero, vía al centro Parroquial	DESLIZAMIENTO	30	16/04/2021	Ninguna

05 VÍAS DE TERCER ORDEN PARCIALMENTE HABILITADAS:

No.	Provincia	Cantón	Parroquia	Sector/Vía	Evento Peligroso	Afectación (mts lineales)	Fecha del evento	Vías alternas
1	Chimborazo	Riobamba	Pungalá	Complejo Turístico Las Rocas, Punin Guayco, Misniag, Peltetec, Alao Llactapamba, Alao San Antonio vía Pungalá - Alao	ALUVIÓN	--	16/06/2024	Ninguna
2	Chimborazo	Penipe	Bilbao	Yuibug Chico, antigua vía Penipe - Baños	ALUVIÓN	--	16/06/2024	Ninguna
3	Pichincha	Cayambe	Cangahua	vía Larcachaca- Oyacachí (Moras, Hierba Buena), Yacuchupa- Sayaro; sectores Chitachaca y Guanguilquí	DESLIZAMIENTO	600	16/06/2024	Ninguna
4	Chimborazo	Penipe	La Candelaria	Penipe - La Candelaria	ALUVIÓN	--	16/06/2024	Ninguna
5	Azuay	Pucará	Pucará	Km 2.5 de la vía Minas-Tablón-Pucará	SOCAVAMIENTO	60	27/05/2024	Ninguna

Reporte generado por la Dirección de Monitoreo de Eventos Adversos de la Secretaría Nacional de Gestión de Riesgos.

Reporte elaborado por:

Nombre: Joao Aspiazu. - Digitador Nacional de Eventos Adversos

Correo electrónico luis.aspiazu@gestionderiesgos.gob.ec

Teléfono: 042593500 ext. 1605

Reporte revisado por:

Nombre: Javier Sarango -Analista de Monitoreo de Eventos Adversos

Correo electrónico: Jose.sarango@gestionderiesgos.gob.ec

Teléfono: 042593500 ext. 1603

Para ser agregado o removido de esta lista de destinatarios, por favor envíe un correo electrónico a sala.nacional@gestionderiesgos.gob.ec
Para más información, visite nuestro sitio web: <https://www.gestionderiesgos.gob.ec/reportes-de-monitoreo-de-amenazas-y-eventos-peligrosos/>